

Täglicher Wetterbericht

des Deutschen Meteorologischen Dienstes im französischen Besatzungsgebiet

Jahrgang: 1948 Nr. 14 -B Verlagsort Lahr (Seelbach) Mittwoch, den 14. Januar 1948

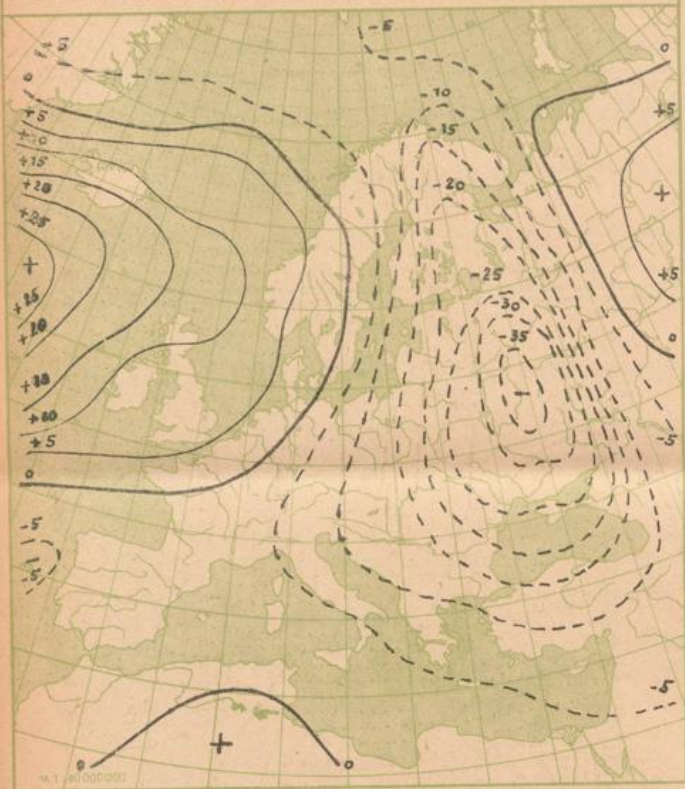
Bezugspreis monatlich 15.- RM. einschließlich der Verbesserungen und Berichtigungen. Bestellung bei den Postämtern.

Nord-Zone	Höhe m	gestern 12 Uhr MGZ						gestern 18 Uhr MGZ					
		J J J C _L C _M	wwVhN _L	DDFWN	PPTTT _S	T _S C _H app	J J J C _L C _M	wwVhN _L	DDFWN	PPTTT _S	T _S C _H app	21 Uhr RR T _S T _S E SV _S E	
Bad-Ems	459	042 6v	61728	55868	08090	8x303	042 6i	61718	57828	09090	8x303		
Deuselbach)Erbeskopf	472	374 6y	64838	53868	xx080	7xxyy	374 6x	62528	55868	xx090	8xxx	08091	
Mainz	131	371 52	61755	55588	10120	8x001	371 5x	03758	55668	09120	9x703	92131	
Nürburg	599	041 6x	64628	55868	xx080	7x303	041 6x	52628	57868	xx080	6x300	04091	
Prüm	567	043 62	64617	57968	43080	8x300	043 62	84617	57868	44080	8x300	10042	
Tholey	569	394 xx	67209	55669	16070	7x300	394 5x	61508	55768	14080	7x300		
Simmern	440	375 6x	64628	57788	xx090	9x300	375						
Stein-Neukirch	657	040 62	62617	57668	xx070	7x400	040 6x	64628	55668	xx080	8x004	23081	
Trier	273	047 6x	62728	53868	11100	9x902	047 6x	52738	55768	12101	0x202	97111	
Kaiserslautern	385	395 6x	63728	53768	12090	5x901	395 6x	61728	55768	12030	8x001	05101	
Süd-Zone													
Bohlhof	561	593 3y	81948	55568	21090	6x901	593 5x	02847	57687	21090	4x401	91100	
Buchau	594	173 5x	02948	15768	18090	58901	173 5x	62947	55727	17090	3x701	97100	
Donauveschingen	689	583 62	22947	20468	xx080	4x901	583 5x	64658	55528	xx080	5x703	92091	
Dreifaltigkeitsberg	988	586 5x	03948	37628	04080	3x701	586 6x	81948	57628	04050	4x701	97060	
Eckenweiler	516	576 5x	14848	51788	xy100	5x103	576 5x	14848	51768	xy090	5x300		
Feldberg / Schw.	1493	427 xx	46109	55969	49010	1x205	427 xx	46009	53979	48020	2x702	06027	
Freiburg	243	580 8y	03858	51788	19110	8x202	580 8x	85758	51788	19110	6x202	91120	
Friedrichshafen	405	444 5x	03858	55668	15120	5x902	444 57	03858	22528	22110	5x602	00120	
Fehrenbühl	880	582 6x	03238	55768	14070	4x704	582 6x	81728	53868	14060	5x003		
Reutlingen	390	578 53	03955	55668	16120	6x902	578 5x	03858	53768	15110	5x803	97120	
Seelbach	217	031 5x	03858	53528	20110	7x702	031 5x	03858	53528	20110	7x201	91121	
Sommerberg	726	556 52	81855	57787	29090	4x802	556						

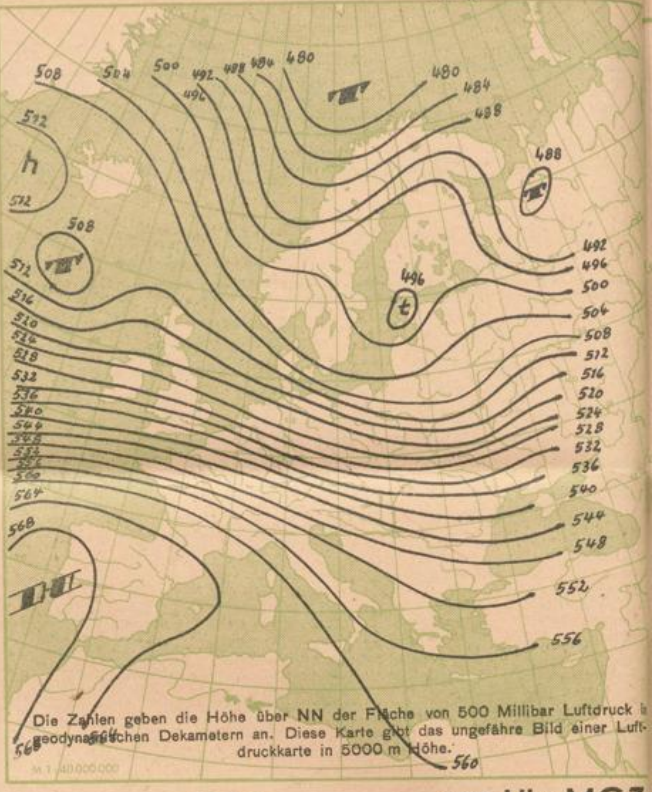
Nord-Zone	Höhe m	heute 00 Uhr MGZ						heute 6 Uhr MGZ					
		J J J C _L C _M	wwVhN _L	DDFWN	PPTTT _S	T _S C _H app	J J J C _L C _M	wwVhN _L	DDFWN	PPTTT _S	T _S C _H app	9 Uhr RR T _S T _S E SV _S E	
Bad-Ems	459	042					042 6x	64618	61768	11040	3x312	07037	
Deuselbach)Erbeskopf	472	374					374 6x	64638	24468	xx050	4xxyy	27021	
Mainz	131	371 5x	61758	51758	08121	0x704	371 6x	64758	61568	11080	7x207	09051	
Nürburg	599	041 6x	64628	55868	xx090	9x805	041 6x	64628	61668	xx030	1x203	07011	
Prüm	567	043 62	64618	57968	42090	9x703	043 6x	64618	57728	43050	5x103	11012	
Tholey	569	394					394						
Simmern	440	375					375 6x	62628	57568	xx040	3x310	10022	
Stein-Neukirch	657	040 8x	22648	53668	xx080	8x506	040 8x	81748	53688	xx020	2x205	06011	
Trier	273	047 6x	51738	55958	10111	0x708	047 6x	62738	24368	15060	6x307	13041	
Kaiserslautern	385	395 6x	62728	55868	10090	8x807	395 6x	64628	55568	11100	9x309	17041	
Süd-Zone													
Bohlhof	561	593					593 5x	02748	55528	11080	6x805	04081	
Buchau	594	173 5x	03848	55768	17080	5x905	173 5x	22848	55768	14090	5x805	97080	
Donauveschingen	689	583					583 5x	02757	20527	xy080	5x706	95xx1	
Dreifaltigkeitsberg	988	586 5x	03948	57728	03050	4x801	586 5x	02848	57728	00060	4x805	00050	
Eckenweiler	516	576					576 62	61845	51626	xy090	8x808		
Feldberg / Schw.	1493	427 xx	46109	55949	48010	1x716	427 xx	57109	55949	16020	2x401	03017	
Freiburg	243	580 52	03854	53828	17100	7x906	580 5x	03858	51828	16110	7x607	97100	
Friedrichshafen	405	444 57	03855	22528	19100	6x906	444 5x	03768	22328	16100	6x807	97030	
Fehrenbühl	880	582					582 6x	22728	53668	11070	5x705		
Reutlingen	390	578					578 5x	03868	53728	12110	6x805	00100	
Seelbach	217	031 5x	22858	53768	18110	7x606	031 5x	22853	53568	16110	8x707	92101	
Sommerberg	726	556					556 5x	62648	53668	26080	7x706	09072	

Alle Zeitangaben in mittlerer Greenwicher Zeit (MGZ)

24 stdg. Änderung d. Luftdr. v. gest. 6 bis heute 6 Uhr MGZ

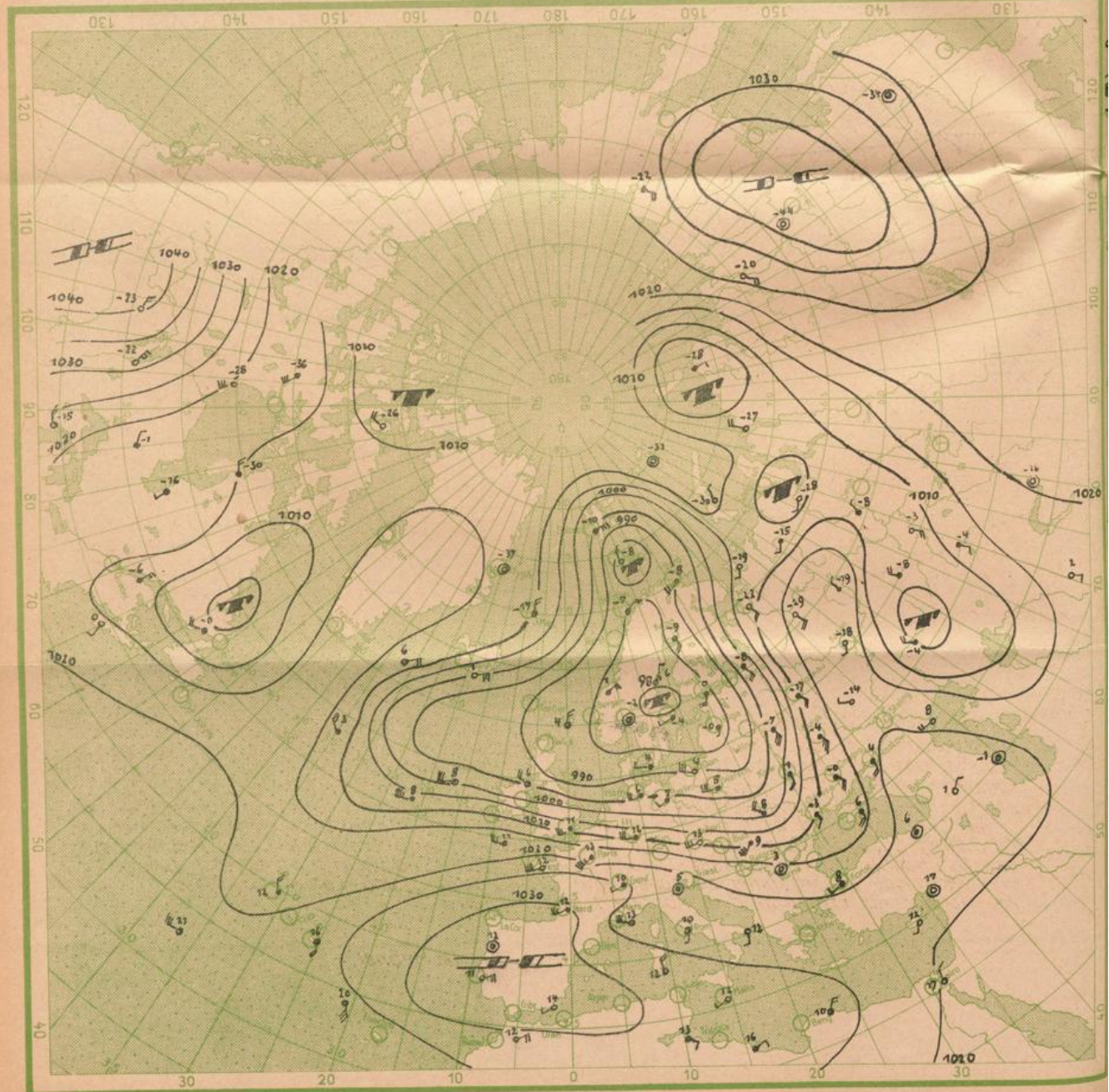


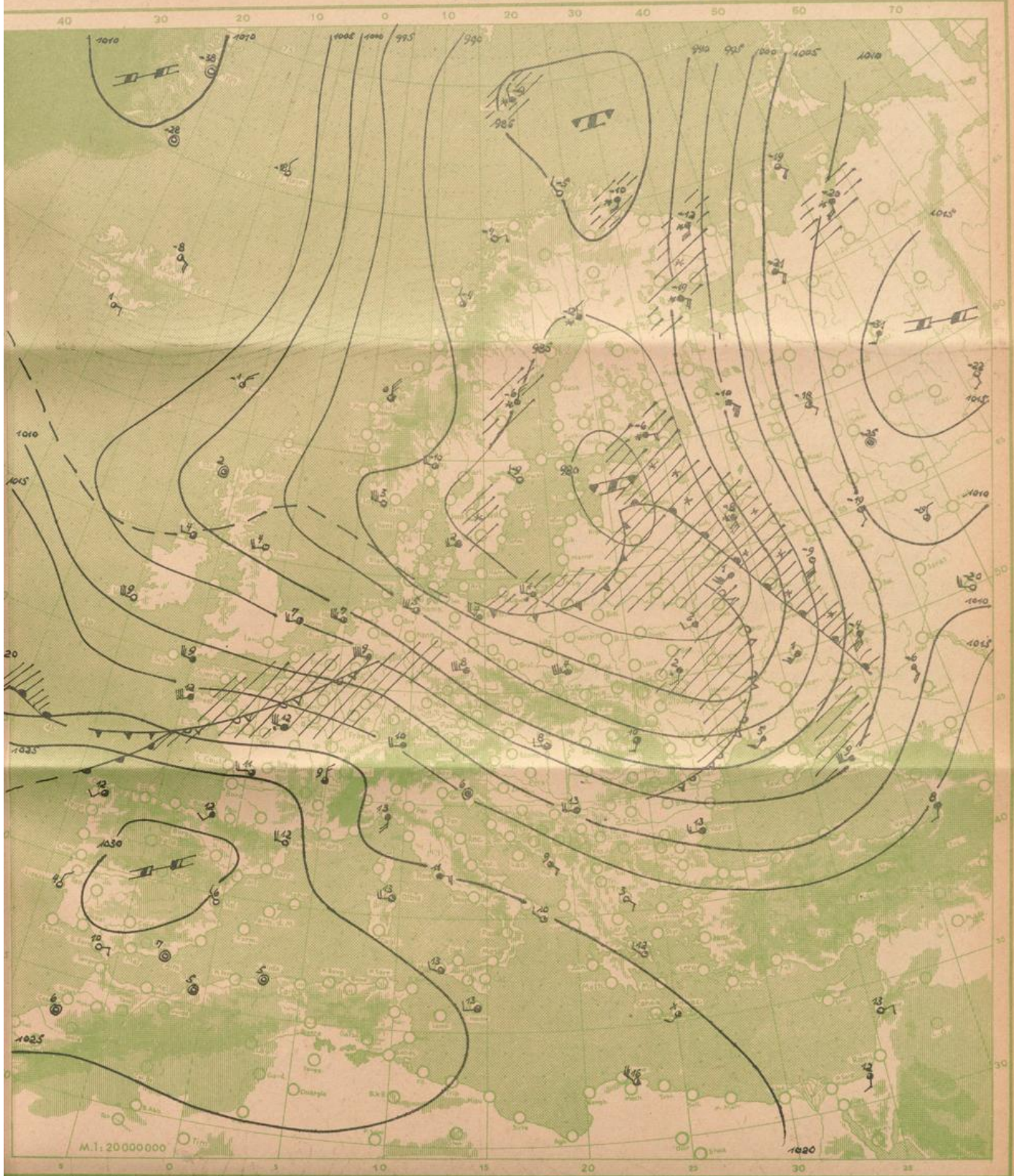
Absol. Topographie der 500 mb Fläche vom 14. 1. 1948 00⁰⁰ MGZ



Die Zahlen geben die Höhe über NN der Fläche von 500 Millibar Luftdruck in geodynamischen Dekametern an. Diese Karte gibt das ungefähre Bild einer Luftdruckkarte in 5000 m Höhe.

Wetterkarte der Nordhalbkugel vom 13. Januar 1948 18⁰⁰ Uhr MGZ






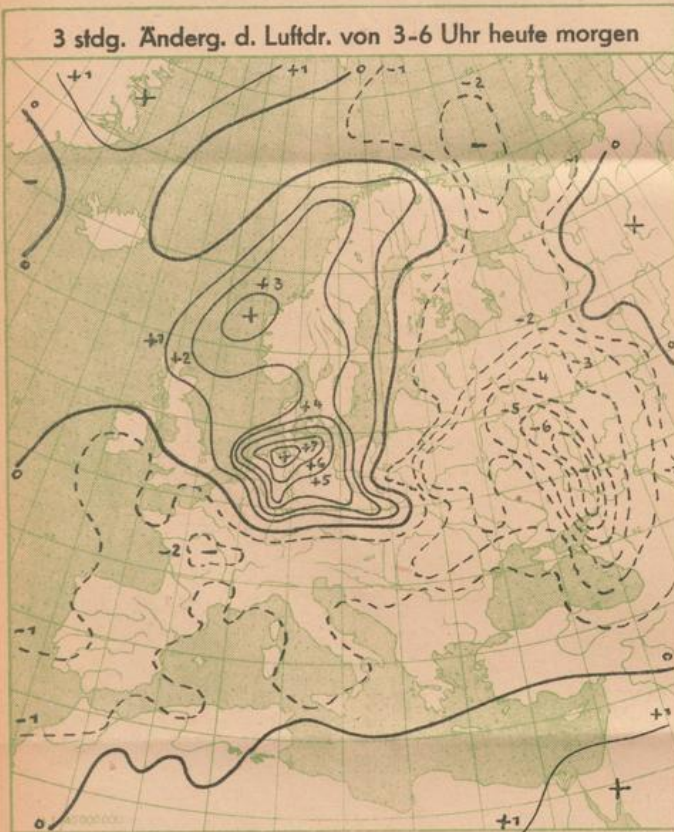
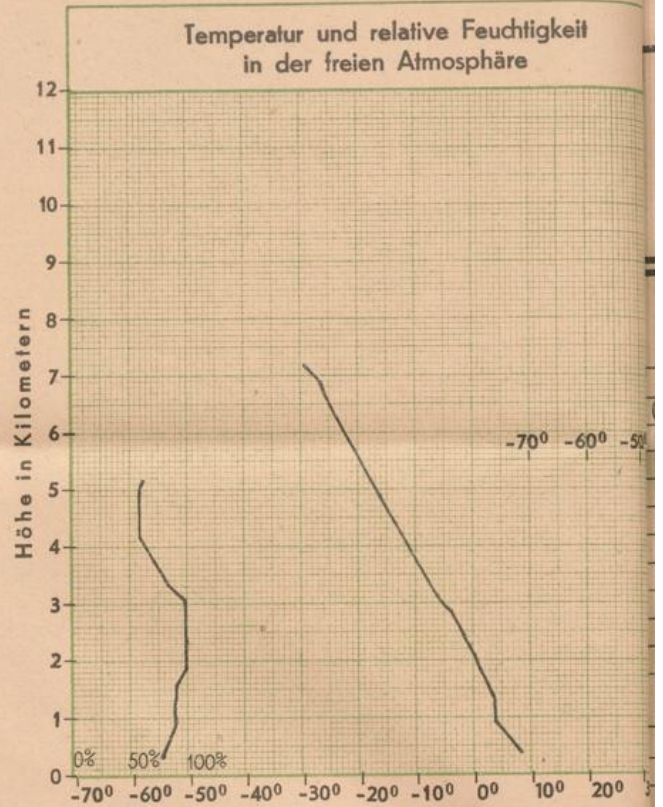
Wetterübersicht Mittwoch den 14. Januar 1948

Das gestern über Mittelschweden gelegene Tiefdruckgebiet hat sich zum Finnischen Meerbusen verlagert. Auf seiner Südostseite hat die Meeresluft weiter nordostwärts an Raum gewonnen. Bei uns hielt die milde Westströmung bei in Höhenlagen teilweise stürmischen Westwinden zunächst noch an. Eine gestern noch über Inland gelegene Störung hat sich entsprechend der starken Höhenströmung rasch ostwärts verlagert und führt bei uns erneut zu Regenfällen.

Auf dem Ozean ist aber inzwischen ein sehr kräftiger Druckanstieg erfolgt. Dies hat eine Ausfüllung des Tiefdruckgebiets südlich von Island und eine Umstellung der Isobaren auf dem Ostatlantik von einer West-Ost in eine Nordwest-Südostrichtung bewirkt. Die lebhaft Westwetterlage erfährt daher zunächst eine Unterbrechung, und kühlere Luftmassen beginnen von Nordwesten her nach dem Kontinent einzufließen.

Dr. Hebner.

Temperatur und relative Feuchtigkeit in verschiedenen Höhen			
	Druck in mb	Temp. i. °Cel.	Rel. Feucht. i. %
20000 m			
18000 m			
16000 m			
14000 m			
12000 m			
10000 m			
8000 m			
6000 m	475	- 22	
5000 m	540	- 16	60
4000 m	620	- 10	75
3000 m	700	- 4	100
2000 m	800	1	100
1000 m	905	5	85
am Boden	971	9	77
0° Grenze	2300	m	



Bergstationen	Höhe	Temp.	Wetter 14. 1. 1948	6Uhr MGZ	Wind ¹⁾	24 stünd. Niederschl. i. mm	Schnee in mm
Zugspitze	2962						
Schneekoppe	1610	-2	Nebel		W9		> 10
Feldberg (Schwarzwald)	1493	+2	Nieseln und Nebel		WSW10	9	10
Fichtelberg	1215	0	Nebeltreiben		W9		
Jnselsberg	960						
Wasserkuppe	926						
Feldberg (Taunus)	801						

¹⁾ Windstärke in Beaufort