

Täglicher Wetterbericht

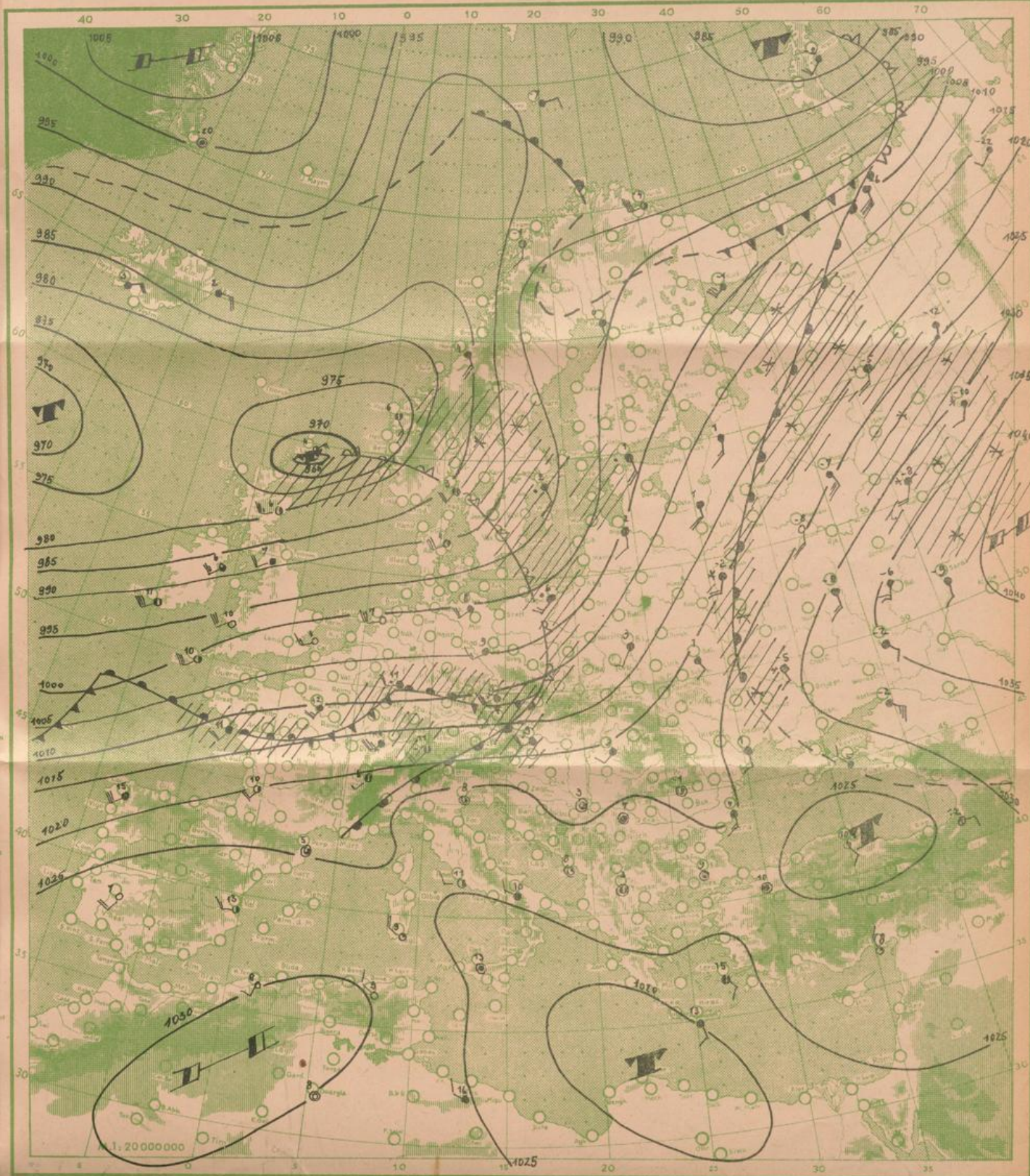
des Deutschen Meteorologischen Dienstes im französischen Besatzungsgebiet

Jahrgang: 1948 Nr. 31 -B Verlagsort Lahr (Seelbach) Samstag, den 31. Januar 1948

Bezugspreis monatlich 15.- RM. einschließlich der Verbesserungen und Berichtigungen. Bestellung bei den Postämtern.

Nord-Zone	Höhe m	gestern 12 Uhr MGZ					gestern 18 Uhr MGZ					21 Uhr	
		JJJC _L C _M	wwVhN _L	DDFWN	PPTTT _S	T _S C _H app	JJJC _L C _M	wwVhN _L	DDFWN	PPTTT _S	T _S C _H app	RR	T _S T _S SV _S ² E
Bad-Ems	459	042 5x	03848	55428	12060	2x004	042 6x	14848	53x28	09070	6x604	71081	
(Deuselbach)Erbeskopf	472	374 5x	03848	57528	xx060	3xxx	374 62	62746	53668	xx070	6xxx	94071	
Mainz	131	371 52	03765	16518	13090	4x300	371 52	03755	18368	11070	6x601	97101	
Nürnberg	599	041 6x	61838	51668	xx040	2x902	041 6x	54628	51568	xx070	6x703	02081	
Prüm	567	043 5x	03848	53628	43150	3x904	043 6x	63728	53768	40070	7x603	04082	
Tholey	569	394 5x	03828	53678	14060	3x903	394 xx	67109	53769	13060	6x804	03071	
Simmern	440	375 5x	03848	54528	xx060	3x900	375 6x	62849	53568	xx070	6x805	97071	
Stein-Neukirch	657	040 8x	03737	53528	xx050	2x101	040 5x	62618	20568	xx050	5x706	06084	
Trier	273	047 52	03845	53828	10080	4x905	047 6x	62648	53768	10080	8x703	03101	
Kaiserslautern	385	395 5x	03845	53528	13070	3x902	395 6x	62738	53568	11070	6x800	02081	
Süd-Zone													
Bohlhof	561	593 00	02990	24426	18080	26902	593 6x	64648	57568	19060	4x403	01081	
Buchau	594	173					173 5x	64858	29528	17060	1x200	91081	
Donaueschingen	689	583 14	02954	20487	xx070	17902	583 02	64678	22528	xx050	5x402	02072	
Dreifaltigkeitsberg	988	586 50	02944	20426	02035	16102	586 52	61864	26528	02020	2x302	94057	
Eckenweiler	516	578 84	14852	53526	xx070	26904	578 6x	61648	53668	xx060	3x401		
Feldberg/Schw.	1493	427 24	02904	53947	46525	27202	427 xx	78109	53929	44066	0x203	04039	
Freiburg	243	580 52	02964	20427	16100	3x002	580 07	03890	51628	15120	6x703	00140	
Friedrichshafen	405	444					444 02	22790	00022	19080	4x104	92081	
Föhrenbühl	880	582 17	14844	53687	xx085	16004	582 62	62625	53668	xx060	5x501		
Reutlingen	390	578 07	02990	20325	16090	17200	578 02	03796	20328	15100	5x802	00101	
Seelbach	217	031 71	03854	20428	18100	37902	031 62	61854	53558	17110	6x601	01131	
Sommerberg	726	556 54	02953	20367	29055	16100	556 5x	62248	53768	28050	5x803	05061	
heute 00 Uhr MGZ													
Nord-Zone	Höhe m	JJJC _L C _M	wwVhN _L	DDFWN	PPTTT _S	T _S C _H app	JJJC _L C _M	wwVhN _L	DDFWN	PPTTT _S	T _S C _H app	9 Uhr	
Bad-Ems	459	042					042 6x	63618	57668	10090	8x303	08051	
(Deuselbach)Erbeskopf	472	374					374 6x	62638	53868	xx090	8xxx	18051	
Mainz	131	371 5x	03758	18428	11126	9x302	371					03101	
Nürnberg	599	041 6x	68628	51668	xx090	8x102	041 6x	64618	59569	xx070	6x304	10041	
Prüm	567	043 52	63726	53768	42090	9x203	043 52	62725	22568	44070	6x406	34062	
Tholey	569	394 xx	67009	53769	13080	8x404	394					25041	
Simmern	440	375					375					05052	
Stein-Neukirch	657	040 xx	67309	20569	xx080	8x201	040 8x	62528	20568	xx060	6x207	38051	
Trier	273	047 5x	63648	53868	10110	5x201	047 5x	62648	53768	11111	0x201	07061	
Kaiserslautern	385	395 6x	62638	52568	11090	8x203	395 6x	62638	53668	11090	9x401	06081	
heute 6 Uhr MGZ													
Nord-Zone	Höhe m	JJJC _L C _M	wwVhN _L	DDFWN	PPTTT _S	T _S C _H app	JJJC _L C _M	wwVhN _L	DDFWN	PPTTT _S	T _S C _H app	9 Uhr	
Bad-Ems	459	042					042 6x	63618	57668	10090	8x303	08051	
(Deuselbach)Erbeskopf	472	374					374 6x	62638	53868	xx090	8xxx	18051	
Mainz	131	371 5x	03758	18428	11126	9x302	371					03101	
Nürnberg	599	041 6x	68628	51668	xx090	8x102	041 6x	64618	59569	xx070	6x304	10041	
Prüm	567	043 52	63726	53768	42090	9x203	043 52	62725	22568	44070	6x406	34062	
Tholey	569	394 xx	67009	53769	13080	8x404	394					25041	
Simmern	440	375					375					05052	
Stein-Neukirch	657	040 xx	67309	20569	xx080	8x201	040 8x	62528	20568	xx060	6x207	38051	
Trier	273	047 5x	63648	53868	10110	5x201	047 5x	62648	53768	11111	0x201	07061	
Kaiserslautern	385	395 6x	62638	52568	11090	8x203	395 6x	62638	53668	11090	9x401	06081	
Süd-Zone													
Bohlhof	561	593					593					03050	
Buchau	594	173 5x	22858	20668	18100	2x403	173					97060	
Donaueschingen	689	583					583 55	02976	22467	xx090	5x203	02xx2	
Dreifaltigkeitsberg	988	586 5x	03858	61768	03060	4x302	586 5x	03858	57828	03080	3x304	77021	
Eckenweiler	516	576					576 67	61745	55727	xx110	7x403	01071	
Feldberg/Schw.	1493	427 5x	42928	53978	49030	2x202	427 5x	03948	53928	48040	3x702	00029	
Freiburg	243	580 5x	03977	51728	16150	4x304	580 57	03975	51526	16140	4x201	00080	
Friedrichshafen	405	444 52	62665	00028	20060	6x300	444 57	02755	18227	19110	5x300		
Föhrenbühl	880	582					582 57	61835	53968	xx090	6x401	02081	
Reutlingen	390	578					578					97110	
Seelbach	217	031 5x	61858	53568	17140	7x202	031 52	03855	53668	18140	8x201	92131	
Sommerberg	726	556 5x	64648	53668	69060	6x602	556 5x	03848	53768	29090	7x302	09042	

Alle Zeitangaben in mittlerer Greenwicher Zeit (MGZ)



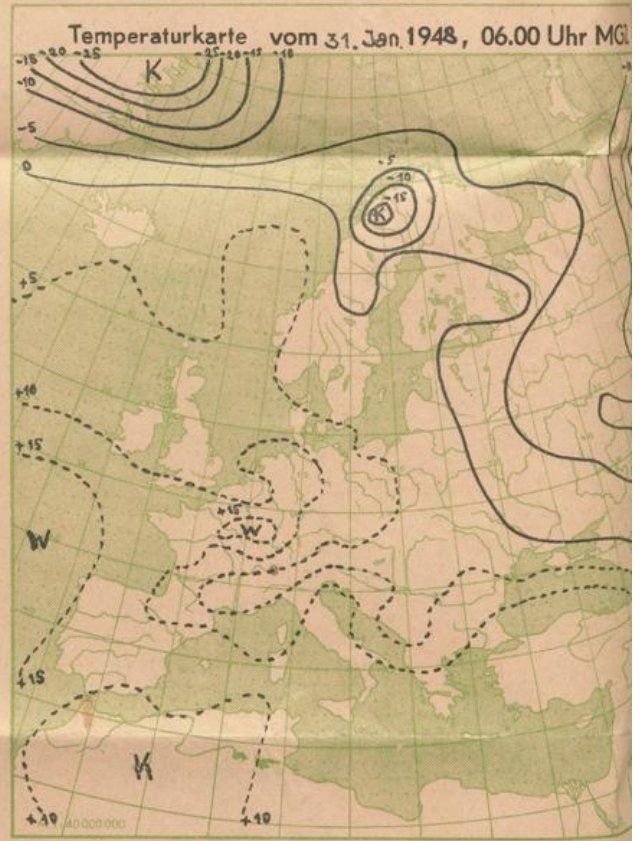

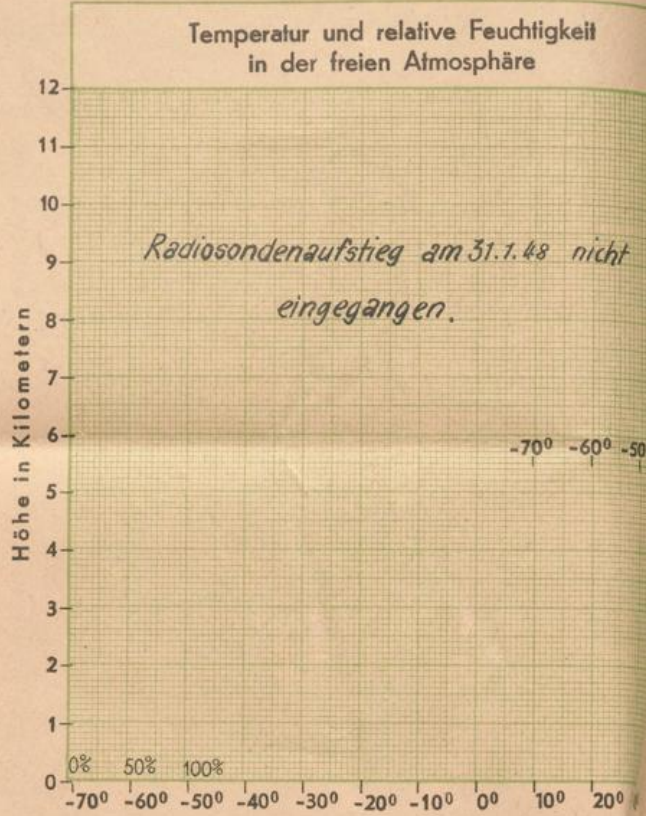
Wetterübersicht Samstag den 31. Januar 1948

Der gleichförmige, seit Tagen anhaltende Warmluftstrom, der an der Südseite des atlantischen Zentraltiefs nach Mitteleuropa einströmt und von dort durch das osteuropäisch-sibirische Hochdruckgebiet bis zur Eismeerküste Sibiriens weitergeführt wird, hält weiterhin an. Boden- und Höhenkarte zeigen deutlich die Lage der Frontalzone, deren schnelllaufende Wellen die in Bezug auf den Niederschlag so wechselhafte Witterung bei uns hervorrufen.

Das Kältereservoir Nordamerikas ist jedoch auch heute dem atlantischen Zentraltief erst auf dem Umweg über ein bei Neufundland gelegenes Tief erschlossen. Infolgedessen hat sich das Atlantiktief seit gestern weiter aufgefüllt. Wahrscheinlich ist jedoch, daß es sich durch Vereinigung mit dem ostwärts wandernden Neufundlandtief wieder verstärken wird, oder daß das Letztere die Rolle eines Zentraltiefs übernimmt, und damit bleibt dann auch weiterhin die bestehende Großwetterlage erhalten.

Dr. Engelmann.

Temperatur und relative Feuchtigkeit in verschiedenen Höhen			
	Druck in mb	Temp. i. ° Cel.	Rel. Feucht. i. %
20000 m			
18000 m			
16000 m			
14000 m			
12000 m			
10000 m			
8000 m			
6000 m			
5000 m			
4000 m			
3000 m			
2000 m			
1000 m			
am Boden			
0° Grenze		m	



Bergstationen	Höhe	Temp.	Wetter 31. Jan. 1948	6 Uhr MGZ	Wind ¹⁾	24 stünd. Niederschl. i. mm	Schneehöhe in cm
Zugspitze	2962	-5	Schneefall mit Nebel		SE 5		
Schneekoppe	1610	0	Nebel		SW 9		
Feldberg (Schwarzwald)	1493	4	Bedeckt		SW 9	4	56
Fichtelberg	1215	4	Regen mit Nebel		SW 8		
Jnselsberg	960	4	Regen mit Nebel		SW 8		
Wasserkuppe	926	6	Regenschauer mit Nebel		SE 8		
Feldberg (Taunus)	801	7	Regen mit Nebel		SW 7		

¹⁾ Windstärke in Beaufort