

# Täglicher Wetterbericht

des Deutschen Meteorologischen Dienstes im französischen Besatzungsgebiet

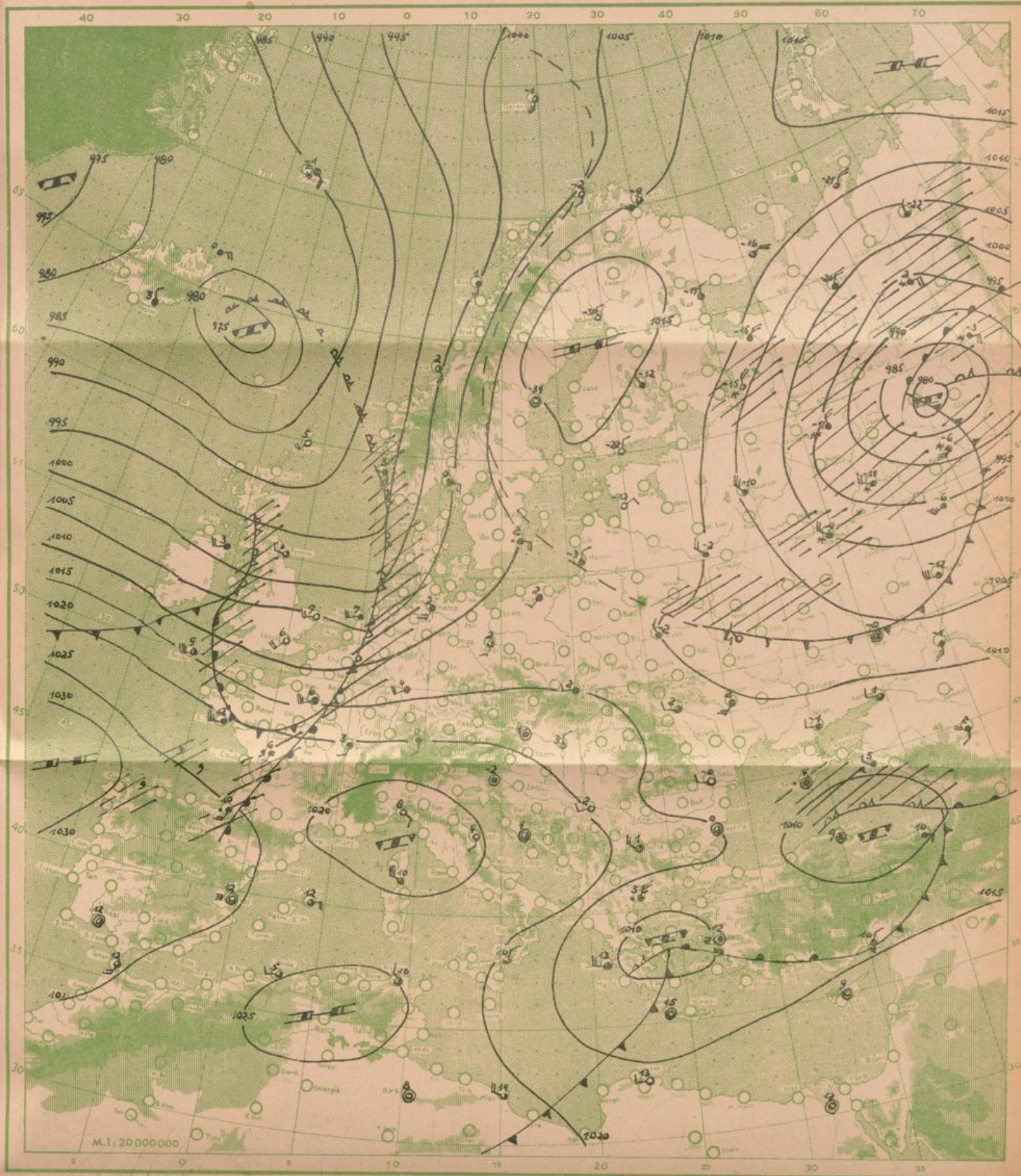
Jahrgang: 1948 Nr. 37 -B Verlagsort Lahr (Seelbach) Freitag, den 6. Februar 1948

Bezugspreis monatlich 15.— RM. einschließlich der Verbesserungen und Berichtigungen. Bestellung bei den Postämtern.

Nord-Zone	Höhe m	gestern 12 Uhr MGZ					gestern 18 Uhr MGZ					21 Uhr RR T <sub>h</sub> T <sub>n</sub> S <sub>v</sub> S <sub>e</sub> E	
		JJJC <sub>L</sub> C <sub>M</sub>	wwVhN <sub>L</sub>	DDFWN	PPTTT <sub>s</sub>	T <sub>s</sub> C <sub>H</sub> app	JJJC <sub>L</sub> C <sub>M</sub>	wwVhN <sub>L</sub>	DDFWN	PPTTT <sub>s</sub>	T <sub>s</sub> C <sub>H</sub> app		
Bad-Ems	459	042					042						
(Deuselbach)Erbeskopf	472	374	5x	2 2 7 3 7	2 2 4 6 7	x x 0 4 0	374	5x	0 2 7 5 7	2 0 3 2 7	x x 0 3 0	x x x x x	9 7 0 4 1
Mainz	131	371	7x	0 5 7 1 0	2 4 4 2 0	2 1 0 7 0	371	5x	0 3 7 1 0	2 0 2 2 8	x x 0 6 0	1 x 7 0 2	0 0 0 3 1
Nürnberg	599	041	8x	2 5 7 4 6	2 4 4 2 8	x x 0 3 0	041	6x	0 5 7 4 7	2 4 3 2 7	x x 0 1 5	1 x 9 0 1	9 7 0 3 1
Prüm	567	043	8x	0 5 8 3 8	2 4 3 8 8	5 3 0 3 0	043	5x	0 2 7 4 3	2 0 3 2 7	5 1 0 2 0	0 x 6 0 1	9 3 0 4 1
Tholey	569	394					394	5x	0 5 2 4 8	2 4 3 2 8	2 3 0 7 0	1 x 8 0 3	0 0 0 3 0
Simmern	440	375	5x	0 3 7 4 8	2 4 4 1 8	x x 0 3 0	375	5x	0 2 7 5 7	2 4 3 2 7	x x 0 3 0	1 x 7 0 1	0 0 0 3 1
Stein-Neukirch	657	040	8x	0 5 6 2 7	2 4 4 2 7	x x 0 2 0	040						0 0 0 2 0
Trier	273	047	8x	0 5 7 5 7	2 2 5 2 7	2 2 0 6 0	047	5x	0 5 7 5 8	2 0 3 2 8	2 1 0 5 0	2 x 8 0 3	0 0 0 6 0
Kaiserslautern	385	395	8x	0 3 7 4 8	2 4 3 2 8	2 2 0 5 0	395	5x	0 5 6 6 7	2 4 3 2 7	2 1 0 4 0	0 x 8 0 3	0 0 0 5 1
Süd-Zone													
Bohlhof	561	593	5x	0 2 8 5 7	2 4 4 2 7	2 5 0 4 5	593	5x	0 2 8 5 4	2 4 2 2 4	2 3 0 4 5	1 0 x 0 1	0 0 0 7 0
Buchau	594	173					173						
Donaueschingen	689	583	1x	0 2 9 5 4	2 0 2 8 7	x x 0 4 5	583	5x	0 2 9 7 3	2 2 2 2 5	x x 0 0 5	3 2 3 0 0	0 0 0 6 1
Dreifaltigkeitsberg	988	586	5x	0 3 8 4 5	2 4 4 1 8	0 7 0 0 5	586	5x	0 2 8 5 5	2 2 3 2 6	0 6 5 1 5	3 0 3 0 1	9 7 0 1 0
Eckenweiler	516	576	5x	0 5 7 6 5	2 0 2 6 7	x x 0 4 0	576	5x	0 5 7 1 5	2 0 1 2 5	x x 0 3 0	1 x 6 0 1	
Feldberg / Schw.	1493	427	x x	4 4 3 0 9	2 0 6 4 9	5 1 5 4 5	427	2x	0 2 8 3 5	2 4 5 2 6	4 9 5 5 5	5 x 7 0 1	0 0 5 4 9
Freiburg	243	580	8x	0 2 7 5 7	2 0 3 2 7	2 3 0 5 0	580	5x	0 2 8 6 5	2 0 2 2 7	2 2 0 5 0	1 x 7 0 2	0 0 0 7 0
Friedrichshafen	405	444	8x	0 5 7 6 5	2 2 1 2 7	2 5 0 6 0	444	5x	0 2 8 6 7	2 4 2 2 7	x x 0 5 0	0 x 3 0 0	0 0 0 8 0
Föhrenbühl	880	582	5x	2 3 8 4 8	1 0 2 7 8	x x 0 1 5	582						
Reutlingen	390	578	8x	2 5 8 6 7	2 2 3 8 7	2 3 0 5 0	578						
Seelbach	217	031	5x	0 3 8 6 8	1 8 1 2 8	2 5 0 6 0	031	5x	0 3 7 6 5	2 0 2 2 8	2 4 0 5 0	2 7 3 0 0	0 0 0 7 0
Sommerberg	726	558	5x	0 2 8 6 7	2 6 3 2 7	3 6 0 3 0	558	5x	0 5 7 4 7	2 6 2 2 7	3 5 0 2 0	0 x 3 0 1	0 0 0 3 1
Mengen		589	5x	0 2 8 7 7	2 2 3 2 7	2 8 0 4 0	589	5x	0 3 8 5 5	2 4 2 2 8	2 1 0 4 5	1 x 6 0 2	0 0 x 0 0
heute 00 Uhr MGZ													
Nord-Zone	Höhe m	JJJC <sub>L</sub> C <sub>M</sub>	wwVhN <sub>L</sub>	DDFWN	PPTTT <sub>s</sub>	T <sub>s</sub> C <sub>H</sub> app	JJJC <sub>L</sub> C <sub>M</sub>	wwVhN <sub>L</sub>	DDFWN	PPTTT <sub>s</sub>	T <sub>s</sub> C <sub>H</sub> app	9 Uhr RR T <sub>h</sub> T <sub>n</sub> S <sub>v</sub> S <sub>e</sub> E	
Bad-Ems	459	042					042						
(Deuselbach)Erbeskopf	472	374					374	5x	5 1 6 3 8	2 0 3 2 8	x x 0 2 0	1 x x x x	9 2 0 2 1
Mainz	131	371					371	5x	0 3 7 5 8	2 2 4 5 8	1 5 0 5 0	2 x 7 0 6	9 2 0 4 1
Nürnberg	599	041	5x	0 5 7 6 4	1 6 5 1 8	x x 0 1 5	041	6x	6 1 6 4 8	4 7 6 6 8	x x 0 1 0	1 x 8 0 7	9 3 0 1 1
Prüm	567	043	5x	6 8 7 4 8	2 2 4 2 8	4 8 0 1 0	043	6x	6 2 6 4 7	2 2 6 7 8	4 4 0 2 0	2 x 8 0 8	0 2 0 1 1
Tholey	569	394	5x	0 5 6 3 8	2 4 3 2 8	2 0 0 2 0	394						0 0 0 1 1
Simmern	440	375					375	5x	5 1 7 4 8	2 0 4 5 8	x x 0 3 0	1 x 8 0 8	9 2 0 2 1
Stein-Neukirch	657	040	5x	0 5 7 4 7	x x x x x	x x 0 0 5	040	x x	7 7 1 0 9	2 4 4 7 9	x x 0 0 0	0 x 7 0 9	0 2 5 1 6
Trier	273	047	5x	0 3 8 5 8	2 0 3 2 8	1 8 0 4 0	047	5x	6 2 7 4 8	3 5 7 6 8	1 4 0 4 0	2 x 8 0 7	9 1 0 4 1
Kaiserslautern	385	395	5x	0 5 6 5 7	1 4 1 2 7	1 8 0 2 0	395	5x	0 5 7 3 8	2 2 5 6 8	1 7 0 1 0	1 x 6 0 6	9 1 0 2 1
heute 6 Uhr MGZ													
Nord-Zone	Höhe m	JJJC <sub>L</sub> C <sub>M</sub>	wwVhN <sub>L</sub>	DDFWN	PPTTT <sub>s</sub>	T <sub>s</sub> C <sub>H</sub> app	JJJC <sub>L</sub> C <sub>M</sub>	wwVhN <sub>L</sub>	DDFWN	PPTTT <sub>s</sub>	T <sub>s</sub> C <sub>H</sub> app	9 Uhr RR T <sub>h</sub> T <sub>n</sub> S <sub>v</sub> S <sub>e</sub> E	
Bad-Ems	459	042					042						
(Deuselbach)Erbeskopf	472	374					374	5x	0 3 8 9 0	2 4 3 2 8	0 2 5 1 6	4 7 8 0 2	0 0 5 2 3
Mainz	131	371					371	6x	0 3 6 3 8	2 0 4 2 8	x x 0 1 5	1 x 8 0 4	0 0 5 0 0
Nürnberg	599	041	5x	0 5 7 6 4	1 6 5 1 8	x x 0 1 5	041	5x	0 3 7 6 8	2 0 4 2 8	1 8 0 6 0	0 x 6 0 2	0 0 0 1 0
Prüm	567	043	5x	6 8 7 4 8	2 2 4 2 8	4 8 0 1 0	043	5x	0 5 6 3 8	1 6 1 2 8	2 0 0 0 0	0 x 9 0 3	
Tholey	569	394	5x	0 5 6 3 8	2 4 3 2 8	2 0 0 2 0	394	5x	0 5 8 4 8	2 0 3 2 8	x x 0 1 5	4 x 6 0 2	9 7 3 1 1
Simmern	440	375					375	5x	5 1 7 4 8	2 0 4 5 8	x x 0 3 0	1 x 8 0 8	9 2 0 2 1
Stein-Neukirch	657	040	5x	0 5 7 4 7	x x x x x	x x 0 0 5	040	x x	7 7 1 0 9	2 4 4 7 9	x x 0 0 0	0 x 7 0 9	0 2 5 1 6
Trier	273	047	5x	0 3 8 5 8	2 0 3 2 8	1 8 0 4 0	047	5x	6 2 7 4 8	3 5 7 6 8	1 4 0 4 0	2 x 8 0 7	9 1 0 4 1
Kaiserslautern	385	395	5x	0 5 6 5 7	1 4 1 2 7	1 8 0 2 0	395	5x	0 5 7 3 8	2 2 5 6 8	1 7 0 1 0	1 x 6 0 6	9 1 0 2 1
Süd-Zone													
Bohlhof	561	593					593						0 0 5 1 0
Buchau	594	173					173						
Donaueschingen	689	583					583						0 0 x x 0
Dreifaltigkeitsberg	988	586	00	0 5 8 9 0	2 4 2 1 3	0 3 5 2 5	586	07	0 3 8 9 0	2 4 3 2 8	0 2 5 1 6	4 7 8 0 2	0 0 5 2 3
Eckenweiler	516	576					576	6x	0 3 6 3 8	2 0 4 2 8	x x 0 1 5	1 x 8 0 4	0 0 5 0 0
Feldberg / Schw.	1493	427	5x	0 2 9 3 4	2 4 5 2 5	4 7 5 5 6	427	5x	3 6 8 4 4	3 7 5 2 7	4 5 5 4 5	4 x 7 0 1	0 0 5 5 9
Freiburg	243	580	00	0 5 7 9 9	0 0 0 0 0	1 9 0 4 5	580	5x	0 3 7 6 8	2 0 4 2 8	1 8 0 6 0	0 x 6 0 2	0 0 0 1 0
Friedrichshafen	405	444	50	0 5 6 6 3	x x x x x	2 7 0 0 0	444	5x	0 5 6 3 8	1 6 1 2 8	2 0 0 0 0	0 x 9 0 3	
Föhrenbühl	880	582					582	5x	0 5 8 4 8	2 0 3 2 8	x x 0 1 5	4 x 6 0 2	9 7 3 1 1
Reutlingen	390	578					578						9 1 5 1 0
Seelbach	217	031	50	0 3 8 6 4	2 0 1 2 8	2 2 0 2 0	031	5x	0 3 7 6 8	1 6 4 2 8	2 0 0 5 0	1 x 6 0 6	9 7 0 1 0
Sommerberg	726	558	00	0 5 7 9 0	2 2 2 2 0	3 2 0 0 5	558	5x	0 3 8 6 8	2 4 1 2 8	3 0 0 2 5	4 x 8 0 3	9 7 0 0 1
Mengen		589	04	0 1 8 9 0	0 0 0 2 3	2 5 0 0 5	589						9 7 x x 0

Alle Zeitangaben in mittlerer Greenwicher Zeit (MGZ)





Wetterübersicht

Freitag den 6. Februar


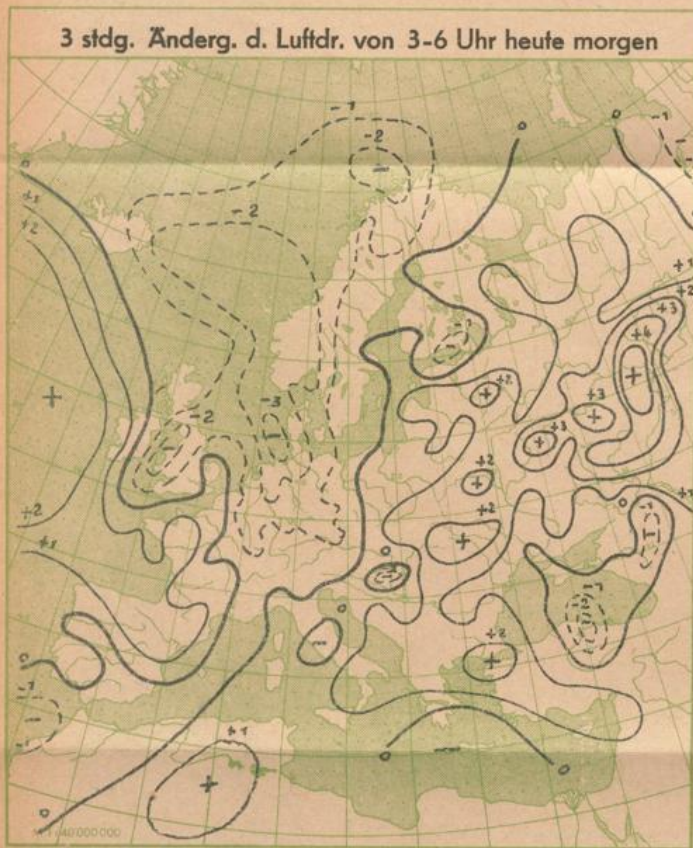
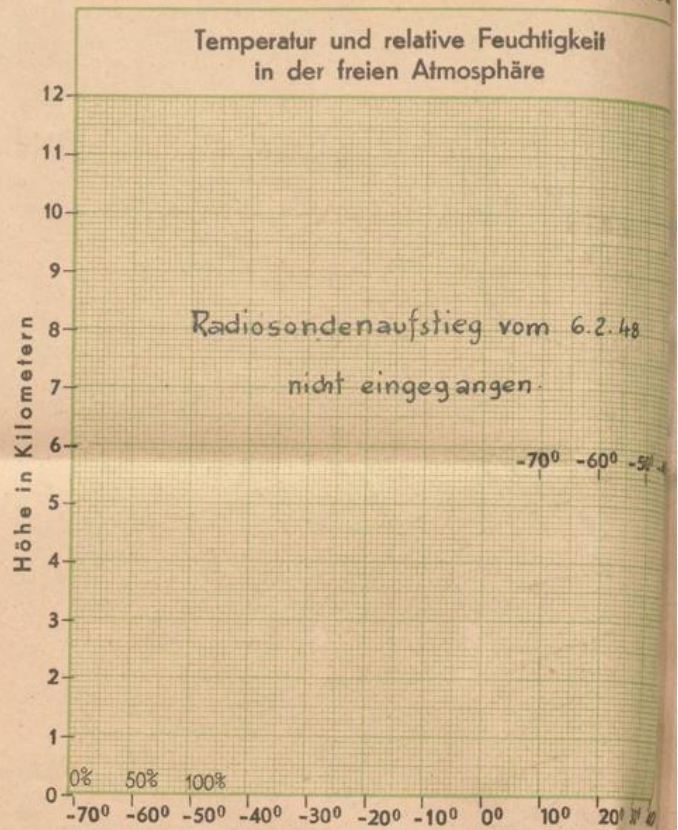
1948

Das heutige Wetterkartenbild zeigt die Fortentwicklung der bereits gestern in Gang gebrachten kräftigen Ausbrüche arktischer Kaltluftmassen über Nordrussland und Finnland nach Mittelrussland und über Nordkanada zum Nordatlantik. Beide Kaltluftvorstöße verlaufen überwiegend südostwärts, während sich das zugehörige barische Relief nach Nordosten verlagert.

Dabei ist die langgestreckte gestern vor der Europäischen Westküste erscheinende Okklusion des Atlantikties nach Osten bis in die Nordsee und nach Südfrankreich vorgedrungen; sie überdeckt mit ihrem präfrontalen Wolkenschirm heute morgen bereits Westdeutschland und bringt hier auch stellenweise leichte Niederschläge. Ihr folgt eine zweite Störung über der irischen See nach. Die nachdrängende frische Kaltluft hat Irland erreicht. Sie ist sehr labil geschichtet und reich mit Schauern durchsetzt, da die Temperatur ihrer untersten Schichten durch die von der Meeresoberfläche zugeführte Wärmemenge um mehr als 25 Grad während ihres Marsches über den Atlantik erhöht wurde.

Dr. Engelmann.

Temperatur und relative Feuchtigkeit in verschiedenen Höhen			
Höhe	Druck in mb	Temp. i. °Cel.	Rel. Feucht. i. %
20000 m			
18000 m			
16000 m			
14000 m			
12000 m			
10000 m			
8000 m			
6000 m			
5000 m			
4000 m			
3000 m			
2000 m			
1000 m			
am Boden			
0° Grenze			m



Bergstationen	Höhe	Temp.	Wetter 6.5. 1948	6 Uhr MGZ	Wind <sup>1)</sup>	24 ständ. Niederschl. i. mm	Schneehöhe in cm
Zugspitze	2962	-11	Bedeckt		W 7		
Schneekoppe	1610	-7	Nebel		W 6		
Feldberg (Schwarzwald)	1493	-4	Schneetreiben		W 5		24
Fichtelberg	1215	-4	Schneefall m. Nebel		WSW 6		
Jnselsberg	960	-2	" " "		SW 5		
Wasserkuppe	926	-1	" " "		SW 5		
Feldberg (Taunus)	801						

<sup>1)</sup> Windstärke in Beaufort