

# Täglicher Wetterbericht

des Deutschen Meteorologischen Dienstes im französischen Besatzungsgebiet

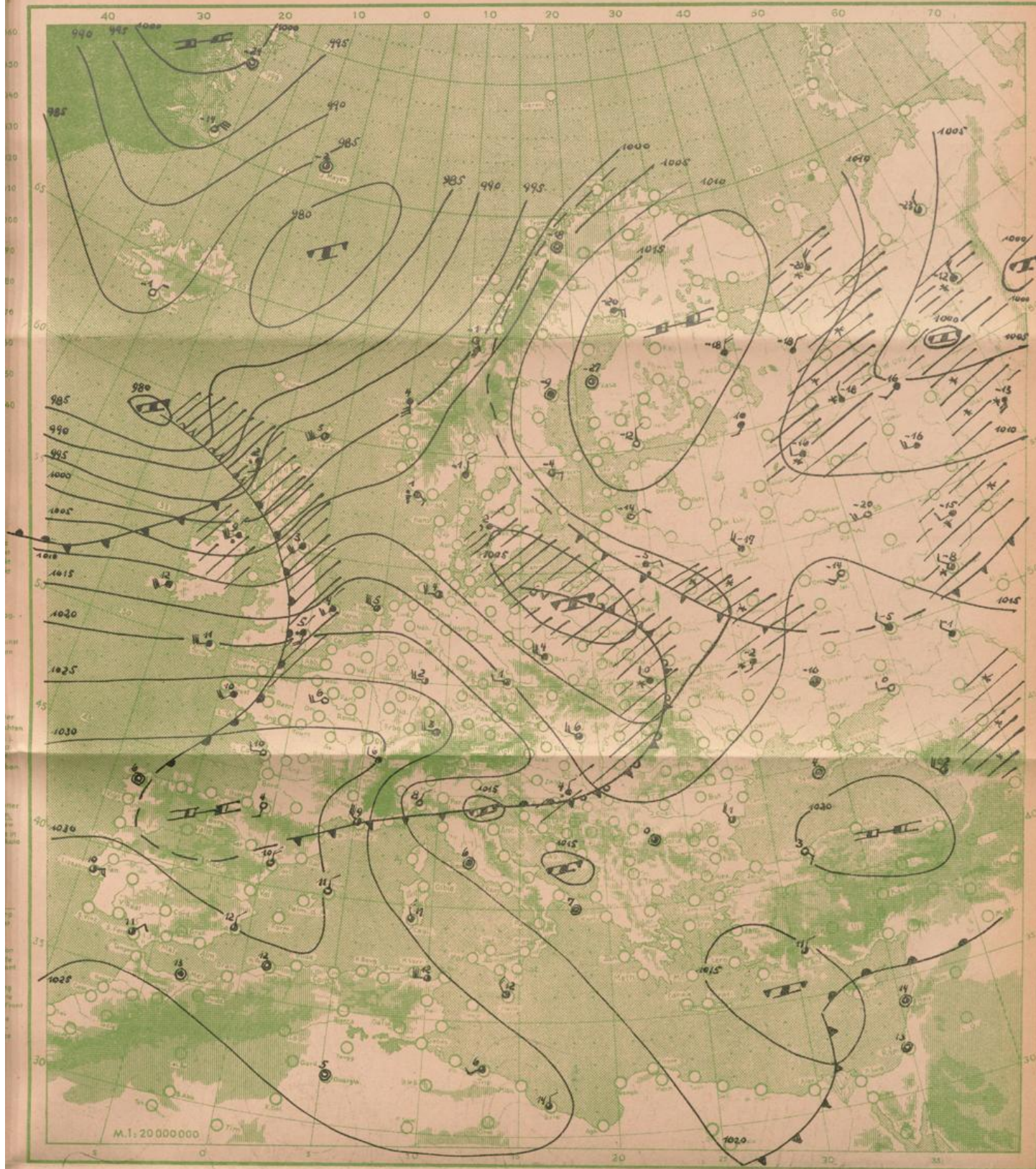
Jahrgang: 1948 Nr. 38 -B Verlagsort Lahr (Seelbach) Samstag, den 7. Februar 1948

Bezugspreis monatlich 15.— RM. einschließlich der Verbesserungen und Berichtigungen. Bestellung bei den Postämtern.

Nord-Zone	Höhe m	gestern 12 Uhr MGZ					gestern 18 Uhr MGZ					21 Uhr RR T <sub>h</sub> T <sub>n</sub> S <sub>W</sub> S <sub>E</sub>
		JJJC <sub>L</sub> C <sub>M</sub>	wwVhN <sub>L</sub>	DDFWN	PPTTT <sub>S</sub>	T <sub>S</sub> C <sub>H</sub> app	JJJC <sub>L</sub> C <sub>M</sub>	wwVhN <sub>L</sub>	DDFWN	PPTTT <sub>S</sub>	T <sub>S</sub> C <sub>H</sub> app	
Bad-Ems	459	042 5x	03828	55628			042 57	03754	55568			
(Deuselbach)Erbeskopf	472	374 6x	61628	20378	xx040	3x222	374 8x	22837	93617	xx040	2x222	96054
Mainz	131	371 8x	05758	20468	14060	4x601	371 9x	93448	57688	12070	5x403	01084
Nürnberg	599	041 8x	02847	57657	xx040	2x103	041 46	26844	57684	xx040	03402	01054
Prüm	567	043 8x	02827	26767	42040	3x903	043 8x	14838	57888	44020	2x402	03084
Tholey	569	394 xx	67009	57659	16030	3x401	394 9x	91735	57878	16020	1x803	05044
Simmern	440	375 8x	51838	22458	xx050	4x702	375 50	25834	26884	xx030	20403	
Stein-Neukirch	657	040 xx	57309	24379	xx030	2x904	040 8x	83627	26498	xx505	0x500	05047
Trier	273	047 6x	81726	22558	14060	5x402	047 5x	02846	55688	13020	3x404	01074
Kaiserslautern	385	395 6x	58528	53568	14040	3x402	395 9x	93625	59565	13080	4x404	03064
Süd-Zone												
Bohlhof	561	593 57	61855	24428	19005	0x904	593 9x	81847	57368	19050	3x209	94054
Buchau	594	173					173					
Donaueschingen	689	583 8x	25968	20428	xx050	0x804	583 90	81854	28684	xx040	13304	97040
Dreifaltigkeitsberg	988	586 5x	02963	22528	04025	2x803	586 6x	81728	57628	99020	1x704	92034
Eckenweiler	516	576					576 60	01854	20424	xx050	20404	97070
Feldberg/Schw.	1493	427 xx	46109	58749	46525	2x203	427 xx	46109	58849	46525	2x403	00527
Freiburg	243	580 5x	03868	58428	17060	3x202	580 5x	02847	53527	17070	5x206	80070
Friedrichshafen	405	444 57	05775	18628	18065	0x901	444 8x	02867	22527	18070	4x103	93070
Föhrenbühl	880	582					582 5x	76828	24488	xx030	1x202	
Reutlingen	390	578 57	02865	22376	14080	0x803	578 86	21855	22456	16070	3x400	00080
Seelbach	217	031 52	22866	16468	19070	3x402	031 52	61856	16228	19080	5x402	02084
Sommerberg	726	556					556 5x	58647	53657	29040	2x303	08044
Mengen		589 55	22876	22477	23055	02903	589 5x	03867	55668	23060	2x403	021x4
Nord-Zone	Höhe m	heute 00 Uhr MGZ					heute 6 Uhr MGZ					9 Uhr RR T <sub>h</sub> T <sub>n</sub> S <sub>W</sub> S <sub>E</sub>
		JJJC <sub>L</sub> C <sub>M</sub>	wwVhN <sub>L</sub>	DDFWN	PPTTT <sub>S</sub>	T <sub>S</sub> C <sub>H</sub> app	JJJC <sub>L</sub> C <sub>M</sub>	wwVhN <sub>L</sub>	DDFWN	PPTTT <sub>S</sub>	T <sub>S</sub> C <sub>H</sub> app	
Bad-Ems	459	042					042 28	14844	59684			
(Deuselbach)Erbeskopf	472	374					374 50	01844	22314	xx005	10xx2	04508
Mainz	131	371 00	00890	57550	18035	10224	371 50	02852	24302	23035	10209	00034
Nürnberg	599	041 50	02844	61674	xx005	33209	041 5x	01844	28424	xx005	20405	91513
Prüm	567	043 50	02845	57725	80065	10243	043 5x	03848	14628	54505	1x109	01517
Tholey	569	394 00	00890	57660	22045	00342	394 07	05690	57505	xx005	16105	
Simmern	440	375					375 50	01743	24513	xx005	1x308	
Stein-Neukirch	657	040 xx	77209	26379	xx515	1x306	040 5x	05818	26428	xx525	2x316	05527
Trier	273	047 50	01853	24523	20035	10309	047 5x	02855	20315	25040	0x308	00044
Kaiserslautern	385	395 04	01978	26892	19025	10344	395 54	01854	26402	24045	00109	00044
Süd-Zone												
Bohlhof	561	593					593 50	02745	22425	27040	10205	04040
Buchau	594	173					173					
Donaueschingen	689	583					583 80	02834	28384	xx015	23305	
Dreifaltigkeitsberg	988	586 xx	87838	59678	04515	2x219	586 5x	02847	57627	08515	3x307	01528
Eckenweiler	516	576					576 6x	53847	24227	xx025	1x313	97004
Feldberg/Schw.	1493	427 xx	46109	57749	48635	3x207	427 xx	77109	57749	52545	4x207	01559
Freiburg	243	580 5x	05747	28327	22065	1x316	580 5x	05758	20428	25040	2x100	91044
Friedrichshafen	405	444 5x	22747	20467	22050	2x519	444 5x	02855	24415	26030	1x109	04024
Föhrenbühl	880	582					582 8x	05728	22328	xx515	3x307	03514
Reutlingen	390	578					578 5x	02955	28275	23025	2x309	
Seelbach	217	031 8x	02855	22287	24060	1x213	031 5x	03868	00028	23050	2x305	00044
Sommerberg	726	556 5x	02857	39587	83515	1x313	556 5x	02847	24427	37505	2x309	04517
Mengen		589 6x	72748	24288	28030	1x210	589					02xx4

Alle Zeitangaben in mittlerer Greenwicher Zeit (MGZ)





### Wetterübersicht Samstag den 7. Februar 1948

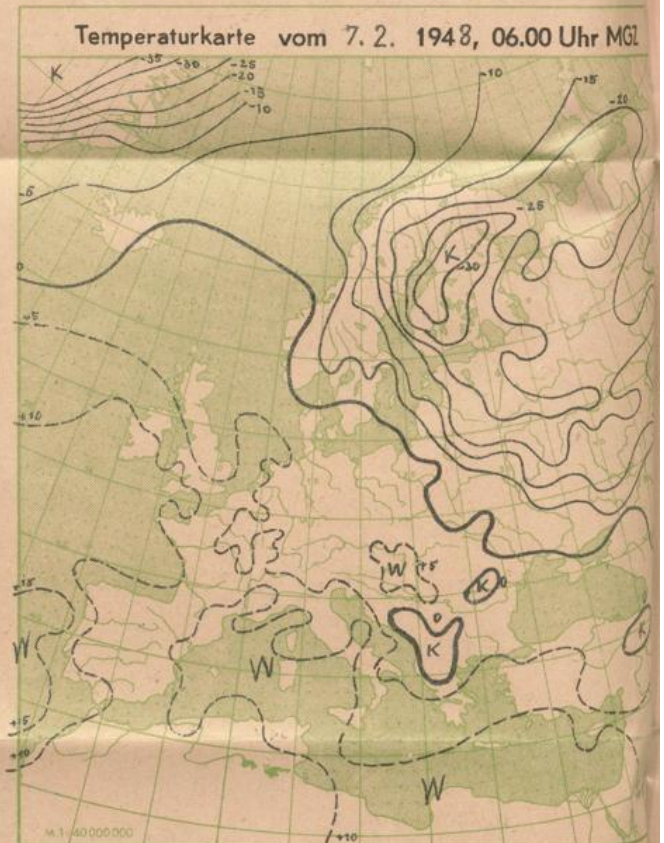
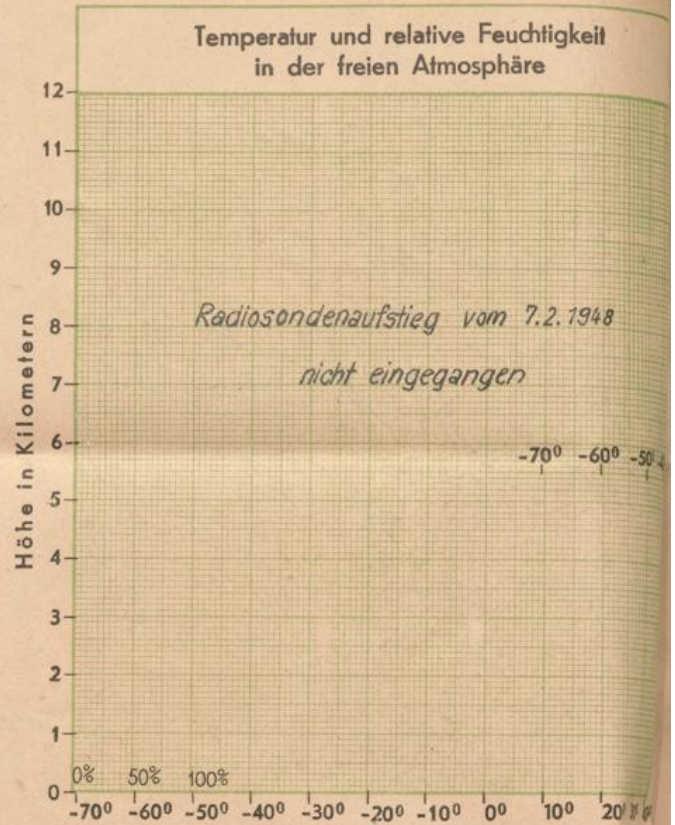
Die beiden gestern über der Nordsee und der irischen See gelegenen Okklusionsfronten verlangsamten ihre Geschwindigkeit in ihrem nördlichen Teil infolge Auflaufens auf die Nord- und Osteuropa überdeckende Kaltluft.

Über dem Skagerrak kam es dabei zur Ausbildung eines Teiltiefs, das längs der Südgrenze der russischen Festlandskaltluft nach Südost weiter wanderte und heute morgen über Pommern und Polen zu finden ist. Dabei vereinigten sich die beiden obengenannten Störungsfronten zu einer gemeinsamen Okklusionslinie, die infolge der frischen nachdrängenden Kaltluft immer mehr Kaltfrontcharakter angenommen hat und in der vergangenen Nacht bei ihrer Passage über Westdeutschland auch einige Wintergewitter auslöste.

Ein neues kräftiges Tief nordwestlich Schottland folgt mit einem noch weit offenen Warmsektor nach, sodaß die unbeständige Westwetterlage sich zunächst noch fortsetzt.

Dr. Engelmann.

Temperatur und relative Feuchtigkeit in verschiedenen Höhen			
	Druck in mb	Temp. i. ° Cel.	Rel. Feucht. i. %
20000 m			
18000 m			
16000 m			
14000 m			
12000 m			
10000 m			
8000 m			
6000 m			
5000 m			
4000 m			
3000 m			
2000 m			
1000 m			
am Boden			
0° Grenze		m	



Bergstationen	Höhe	Temp.	Wetter 7.2. 1948	6Uhr MGZ	Wind <sup>1)</sup>	24 stünd. Niederschl. i. mm	Schneehöhe in cm
Zugspitze	2962	-17	Nebel m. Schneefall			6	>15
Schneekoppe	1610	-5	" " "		W 9	6	>15
Feldberg (Schwarzwald)	1493	-4	" " "		W 7		24
Fichtelberg	1215	-6	Nebel		W 7		
Jnselsberg	960	-4	"		NW 7	2	<15
Wasserkuppe	926	-4	"		WNW 4	1	<15
Feldberg (Taunus)	801	-3	Bedeckt		NW 6		

<sup>1)</sup> Windstärke in Beaufort