

Täglicher Wetterbericht

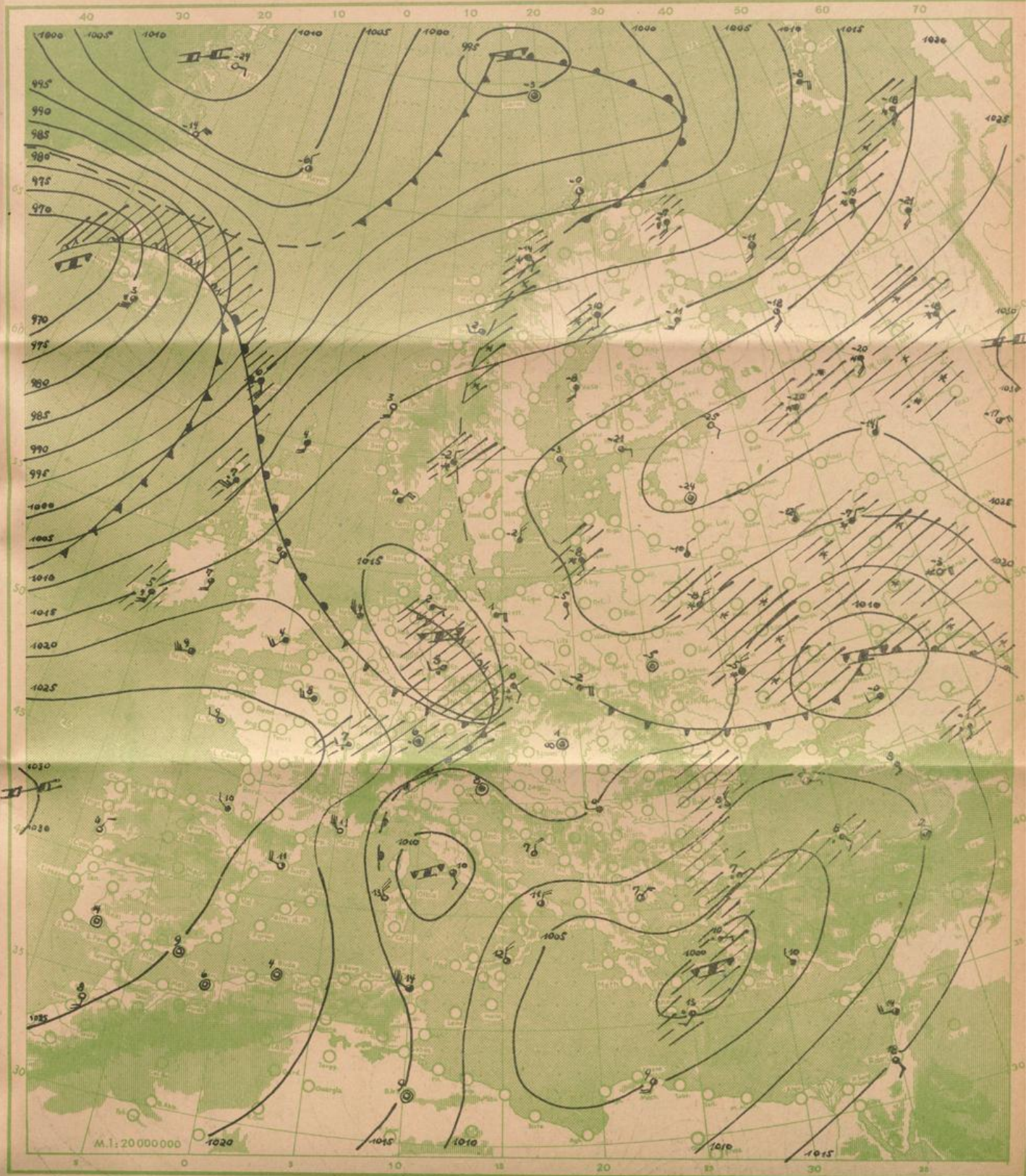
des Deutschen Meteorologischen Dienstes im französischen Besatzungsgebiet

Jahrgang: 1948 Nr. 42 -B Verlagsort Lahr (Seelbach) Mittwoch, den 11. Februar 1948

Bezugspreis monatlich 15.— RM. einschließlich der Verbesserungen und Berichtigungen. Bestellung bei den Postämtern.

Nord-Zone	Höhe m	gestern 12 Uhr MGZ					gestern 18 Uhr MGZ					21 Uhr RR T _s T _h S _{vs} E
		J J J C _L C _M	ww V h N _L	DDFWN	P P T T _s	T _s C _H app	J J J C _L C _M	ww V h N _L	DDFWN	P P T T _s	T _s C _H app	
Bad-Ems	459	042 5x	05717	26317			042 5x	64418	20368			
(Deuselbach)Erbeskopf	472	374 5x	05647	55427	xx 030	1x 2x 2x	374 5x	64638	24368	xx 040	3x 2x 2x	81051
Mainz	131	371 5x	05757	24317	22070	3x 805	371 5x	63758	20328	17060	4x 705	
Nürnberg	599	041 5x	05558	18528	xx 010	0x 805	041 5x	52618	18428	xx 030	2x 708	85041
Prüm	567	043 2x	46209	20529	22020	2x 706	043 2x	67308	20469	47030	3x 611	
Tholey	569	394 5x	05628	24548	25020	1x 906	394 2x	67109	24468	19030	3x 810	02041
Simmern	440	375 8x	10738	22528	xx 040	1x 805	375 6x	62628	18368	xx 040	3x 810	92051
Stein-Neukirch	657	040					040 2x	68109	24579	xx 010	21612	
Trier	273	047 5x	05638	22528	23040	2x 907	047 57	62547	20668	17050	4x 613	
Kaiserslautern	385	395 5x	05648	24428	22040	2x 807	395 57	22644	22328	16040	4x 811	01071
Süd-Zone												
Bohlhof	561	593 15	02852	24426	24050	16911	593 5x	83756	24228	00060	26707	00080
Buchau	594	173					173					
Donaueschingen	689	583 54	02861	26327	xx 060	06 2x 2x	583 87	02796	20227	xx 050	0x 605	
Dreifaltigkeitsberg	988	586 50	03547	22527	07020	08 908	586 50	02774	24326	03035	28807	97051
Eckenweiler	516	576					576 53	05654	20125	xx 050	26711	
Feldberg/Schw.	1493	427 2x	44309	24549	57535	4x 908	427 54	02935	24627	48535	8x 707	96519
Freiburg	243	580 74	05762	20425	23080	36911	580 5x	61767	22427	18080	2x 909	94081
Friedrichshafen	405	444 14	02754	02434	23090	22811	444 57	02755	24127	20070	4x 807	00110
Föhrenbühl	880	582					582 02	03875	20128	xx 035	41809	
Reutlingen	390	578 5x	02857	22327	22060	0x 907	578 57	02763	18227	19860	1x 807	00080
Seelbach	217	031					031 57	22755	18228	20080	5x 607	91109
Sommerberg	726	556 57	05754	24327	35035	19904	556 01	05190	20308	31040	3x 810	
Mengen		589 50	02854	24327	28076	2x 911	589 50	05787	22326	25080	27807	00xx0
heute 00 Uhr MGZ												
Nord-Zone	Höhe m	J J J C _L C _M	ww V h N _L	DDFWN	P P T T _s	T _s C _H app	J J J C _L C _M	ww V h N _L	DDFWN	P P T T _s	T _s C _H app	9 Uhr RR In T _s S _{vs} E
Bad-Ems	459	042					042 2x	47009	57669			
(Deuselbach)Erbeskopf	472	374					374 5x	22638	24468	xx 050	4x 2x 2x	02031
Mainz	131	371 5x	62758	00058	15070	5x 803	371 5x	51758	22328	15080	5x 402	
Nürnberg	599	041 6x	68418	22358	xx 040	4x 010	041 2x	57309	28359	xx 040	4x 405	04071
Prüm	567	043 5x	62618	22368	45050	40606	043 5x	22738	28668	4x 050	4x 307	03012
Tholey	569	394 2x	46009	55669	17040	4x 300	394 2x	57109	22459	17040	4x 401	02011
Simmern	440	375					375 5x	05638	28468	xx 050	5x 303	02042
Stein-Neukirch	657	040					040					
Trier	273	047					047 5x	57755	24258	16070	5x 305	01031
Kaiserslautern	385	395 5x	05648	20368	15060	5x 203	395 5x	05648	20328	15060	58203	95061
heute 6 Uhr MGZ												
Nord-Zone	Höhe m	J J J C _L C _M	ww V h N _L	DDFWN	P P T T _s	T _s C _H app	J J J C _L C _M	ww V h N _L	DDFWN	P P T T _s	T _s C _H app	9 Uhr RR In T _s S _{vs} E
Bad-Ems	459	042					042 2x	47009	57669			
(Deuselbach)Erbeskopf	472	374					374 5x	22638	24468	xx 050	4x 2x 2x	02031
Mainz	131	371 5x	62758	00058	15070	5x 803	371 5x	51758	22328	15080	5x 402	
Nürnberg	599	041 6x	68418	22358	xx 040	4x 010	041 2x	57309	28359	xx 040	4x 405	04071
Prüm	567	043 5x	62618	22368	45050	40606	043 5x	22738	28668	4x 050	4x 307	03012
Tholey	569	394 2x	46009	55669	17040	4x 300	394 2x	57109	22459	17040	4x 401	02011
Simmern	440	375					375 5x	05638	28468	xx 050	5x 303	02042
Stein-Neukirch	657	040					040					
Trier	273	047					047 5x	57755	24258	16070	5x 305	01031
Kaiserslautern	385	395 5x	05648	20368	15060	5x 203	395 5x	05648	20328	15060	58203	95061
Süd-Zone												
Bohlhof	561	593					593 6x	62648	22468	18040	4x 402	03031
Buchau	594	173					173					
Donaueschingen	689	583					583 67	63855	26168	xx 040	2x 308	01xx1
Dreifaltigkeitsberg	988	586 2x	47109	26379	01010	1x 604	586 2x	77009	28169	01010	1x 301	
Eckenweiler	516	576					576 6x	22648	20268	xx 040	4x 401	02031
Feldberg/Schw.	1493	427					427 2x	77009	59779	46515	1x 402	08529
Freiburg	243	580 52	05654	20368	17070	6x 703	580 5x	62658	22368	17030	6x 303	
Friedrichshafen	405	444 52	62655	24228	19060	5x 800	444 62	62647	00068	18060	6x 101	06051
Föhrenbühl	880	582					582 2x	67109	22369	xx 030	2x 300	14021
Reutlingen	390	578					578 62	61744	22268	16050	5x 801	04061
Seelbach	217	031 5x	62758	18268	19070	5x 603	031 5x	61758	00048	12070	56402	04061
Sommerberg	726	556 5x	62668	67468	29050	3x 805	556 5x	62658	26368	39040	4x 300	
Mengen		589					589 52	22747	24268	23040	2x 300	05xx1

Alle Zeitangaben in mittlerer Greenwicher Zeit (MGZ)




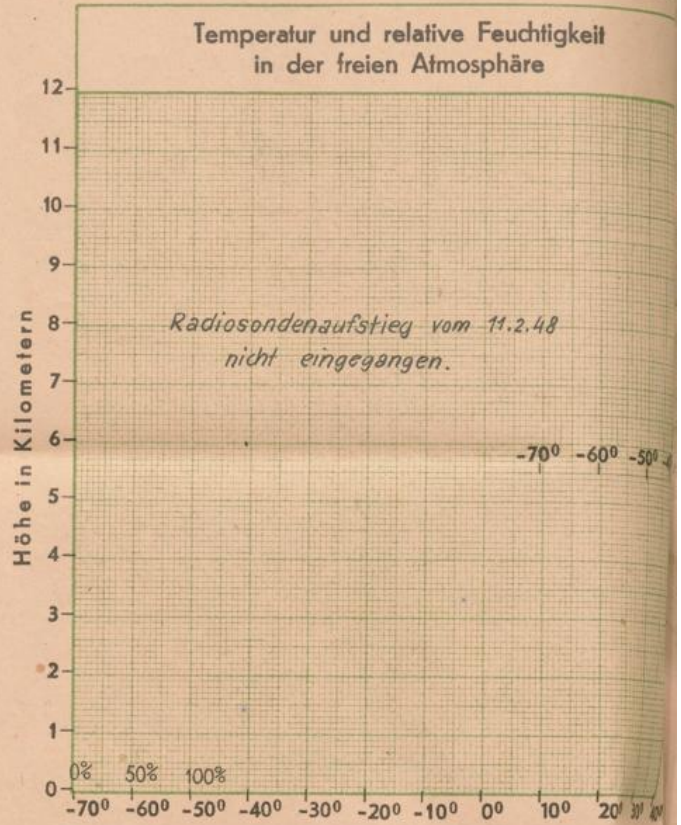
Wetterübersicht Mittwoch den 11. Februar 1948

Das gestern im Nordatlantik vor der Südspitze Grönlands gelegene Tiefdruckgebiet hat sich weiter nach ENE gegen Island hin verlagert. Fast vollkommen von Kaltluft umströmt, hat es nahezu den Charakter einer echten Zentralzyklone angenommen. Nur der starke Druckfall auf seiner Vorderseite spricht noch gegen ein vollkommenes Stationärwerden. Auch ist die für seine Energiebilanz wichtige Frontalzone zur Subtropikluft z.Z. noch wenig ausgeprägt.

Das gestern vor der Schottischen Westküste gelegene Tief ist über die Nordsee südostwärts nach Deutschland abgewandert und füllt sich dabei rasch auf. Damit wird sich der Hochdruckrücken zwischen Azoren und Nordosteuropa wieder herstellen. Deutschland wird dabei mehr und mehr Grenzgebiet zwischen osteuropäischer Festlandskaltluft und milder Meeresluft.

Dr. Engelmann.

Temperatur und relative Feuchtigkeit in verschiedenen Höhen			
	Druck in mb	Temp. i. °Cel.	Rel. Feucht. i. %
20000 m			
18000 m			
16000 m			
14000 m			
12000 m			
10000 m			
8000 m			
6000 m			
5000 m			
4000 m			
3000 m			
2000 m			
1000 m			
am Boden			
0° Grenze		m	



Bergstationen	Höhe	Temp.	Wetter 11. 2. 194 8	6Uhr MGZ	Wind ¹⁾	24 stünd. Niederschl. i. mm	Schneehöhe in cm
Zugspitze	2962	-11	Schneefall m. Nebel		WSW 8		
Schneekoppe	1610						
Feldberg (Schwarzwald)	1493	-1	Schneefall m. Nebel		W 7	8,6	22
Fichtelberg	1215	-3	Nebel		W 2		
Jnselsberg	960	1	Regen m. Nebel		W 4		
Wasserkuppe	926						
Feldberg (Taunus)	801						

¹⁾ Windstärke in Beaufort