

Täglicher Wetterbericht

des Deutschen Meteorologischen Dienstes im französischen Besatzungsgebiet


Jahrgang: 1948 Nr. 52 -B Verlagsort Lahr (Seelbach) Samstag, den 21. Februar 1948

Bezugspreis monatlich 15.- RM. einschließlich der Verbesserungen und Berichtigungen. Bestellung bei den Postämtern.


Nord-Zone	Höhe m	gestern 12 Uhr MGZ					gestern 18 Uhr MGZ					21 Uhr RR T _h T _n T _v T _e S _v S _e E
		JJJC _L C _M	wwVhN _L	DDFWN	PPTT _S	T _S C _H app	JJJC _L C _M	wwVhN _L	DDFWN	PPTT _S	T _S C _H app	
Bad-Ems	459	042					042					
(Deuselbach)Erbeskopf	472	374 50	05744	04414	x x 606	40 x x x	374 50	05753	04425	x x 606	68 x x x	00586
Mainz	131	371 10	05754	06404	22586	40805	371 04	02790	04412	22576	26405	00558
Nürnberg	599	041 50	71655	06475	x x 616	60802	041 5x	71657	04377	x x 616	4 x 203	97598
Prüm	567	043 50	02757	39607	50616	6 x 903	043 5x	02746	06406	49616	3 x 406	00608
Tholey	569	394 50	05634	08524	21626	40903	394 01	05690	08320	21616	4 x 300	00608
Simmern	440	375 20	02754	04414	x x 616	30804	375 40	05654	04324	x x 616	20301	
Stein-Neukirch	657	040 50	05654	06504	x x 646	40901	040 50	05551	04601	x x 636	30201	00628
Trier	273	047 50	05754	04604	21596	30903	047 5x	05757	04427	20596	2 x 404	00578
Kaiserslautern	385	395 50	05654	06304	20616	40902	395 50	05683	06323	19596	40203	00598
Speyer	101	030 10	05681	06203	20535	81905	030 00	05690	04203	19596	08401	
Süd-Zone												
Bohlhof	561	593 50	02744	06375	17606	32901	593 5x	05647	06227	18596	2 x 406	97588
Buchau	594	173					173					
Donaueschingen	689	583 26	05754	04327	x x 606	27902	583 5x	05758	02128	x x 596	2 x 405	00598
Dreifaltigkeitsberg	988	586 51	03755	04228	99636	6 x 301	586 51	71637	04128	95636	5 x 302	97578
Eckenweiler	516	576 51	05657	04277	x x 616	3 x 200	576 53	03675	04125	x x 596	00301	97588
Feldberg / Schw.	1493	427 00	02890	12347	37636	37203	427 x x	46209	12529	37676	5 x 202	00629
Freiburg	243	580 00	02890	30327	18566	33700	580 07	02790	02326	17576	33404	00564
Friedrichshafen	405	444 52	05754	02224	17586	26300	444 50	05773	0232x	17976	10403	00564
Fehrenbühl	880	582 5x	72528	08278	x x 616	4 x 300	582 50	05543	08273	x x 636	30300	
Reutlingen	390	578 53	02763	02277	19606	4 x 300	578 44	02763	04214	18586	42801	97568
Seelbach	217	031 50	02864	08285	19576	66901	031 50	02772	08225	19576	18401	97563
Sommerberg	726	556 5x	72538	04278	27636	5 x 301	556 50	05763	04278	27606	47301	97608
Mengen	570	589 51	71663	06478	x x 616	3 x 100	589 5x	05778	04378	x x 606	2 x 301	97588
heute 00 Uhr MGZ												
Nord-Zone	Höhe m	JJJC _L C _M	wwVhN _L	DDFWN	PPTT _S	T _S C _H app	JJJC _L C _M	wwVhN _L	DDFWN	PPTT _S	T _S C _H app	9 Uhr RR T _h T _n T _v T _e S _v S _e E
Bad-Ems	459	042					042					
(Deuselbach)Erbeskopf	472	374					374 5x	71748	04428	x x 616	2 x x x x	91628
Mainz	131	371 00	03790	04318	22566	07801	371 04	01796	04573	21586	10802	97608
Nürnberg	599	041 50	05673	06374	x x 646	52902	041 57	71653	04324	x x 626	30807	
Prüm	567	043					043 04	05690	06427	48626	26607	97638
Tholey	569	394 57	05654	04525	22626	38902	394 50	05644	06526	21626	28802	91628
Simmern	440	375					375 5x	71648	08478	x x 616	1 x 707	91638
Stein-Neukirch	657	040 07	05690	06523	x x 636	38902	040 07	71690	06503	x x 636	30603	
Trier	273	047 00	05690	06424	20636	36300	047					97618
Kaiserslautern	385	395 01	72690	06305	20626	3 x 703	395 5x	72558	04278	18616	1 x 603	
Speyer	101	030					030 57	71663	32178	19575	7 x 802	
Süd-Zone												
Bohlhof	561	593					593					93618
Buchau	594	173					173					
Donaueschingen	689	583					583 5x	23548	12178	x x 596	2 x 701	97 x x 8
Dreifaltigkeitsberg	988	586 02	72648	04178	96616	4 x 301	586 02	72658	00078	96616	2 x 303	91628
Eckenweiler	516	576					576 5x	05658	04178	x x 595	9 x 602	97638
Feldberg / Schw.	1493	427 x x	44209	10549	38676	60302	427 04	01890	08443	38646	50701	00689
Freiburg	243	580 50	05766	00026	18586	20702	580 5x	05558	20128	17576	1 x 301	00584
Friedrichshafen	405	444 5x	05758	02208	18616	1 x 102	444 5x	05768	04228	18585	9 x 300	00614
Fehrenbühl	880	582					582 5x	71988	08178	x x 616	1 x 300	97628
Reutlingen	390	578					578 02	71548	02278	17575	9 x 801	
Seelbach	217	031 53	02763	08126	19576	08602	031 5x	03768	12128	19586	0 x 903	97593
Sommerberg	726	556					556 5x	71568	04178	27606	0 x 802	91618
Mengen	570	589 5x	03878	04228	x x 573	9 x 002	589 02	03798	04228	x x 575	9 x 702	

Alle Zeitangaben in mittlerer Greenwicher Zeit. (MGZ)

24 stdg. Änderung d. Luftdr. v. gest. 6 bis heute 6 Uhr MGZ

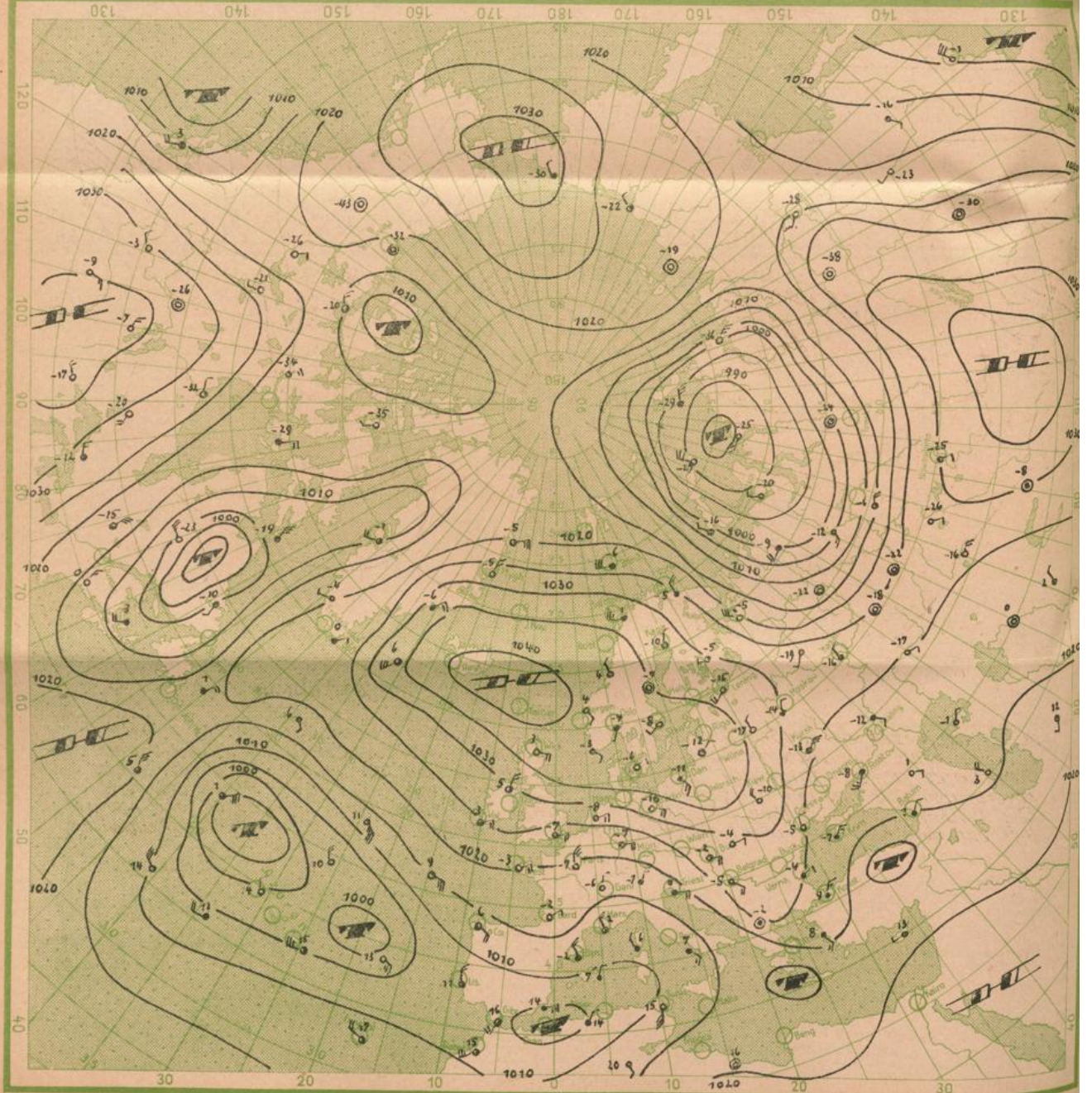


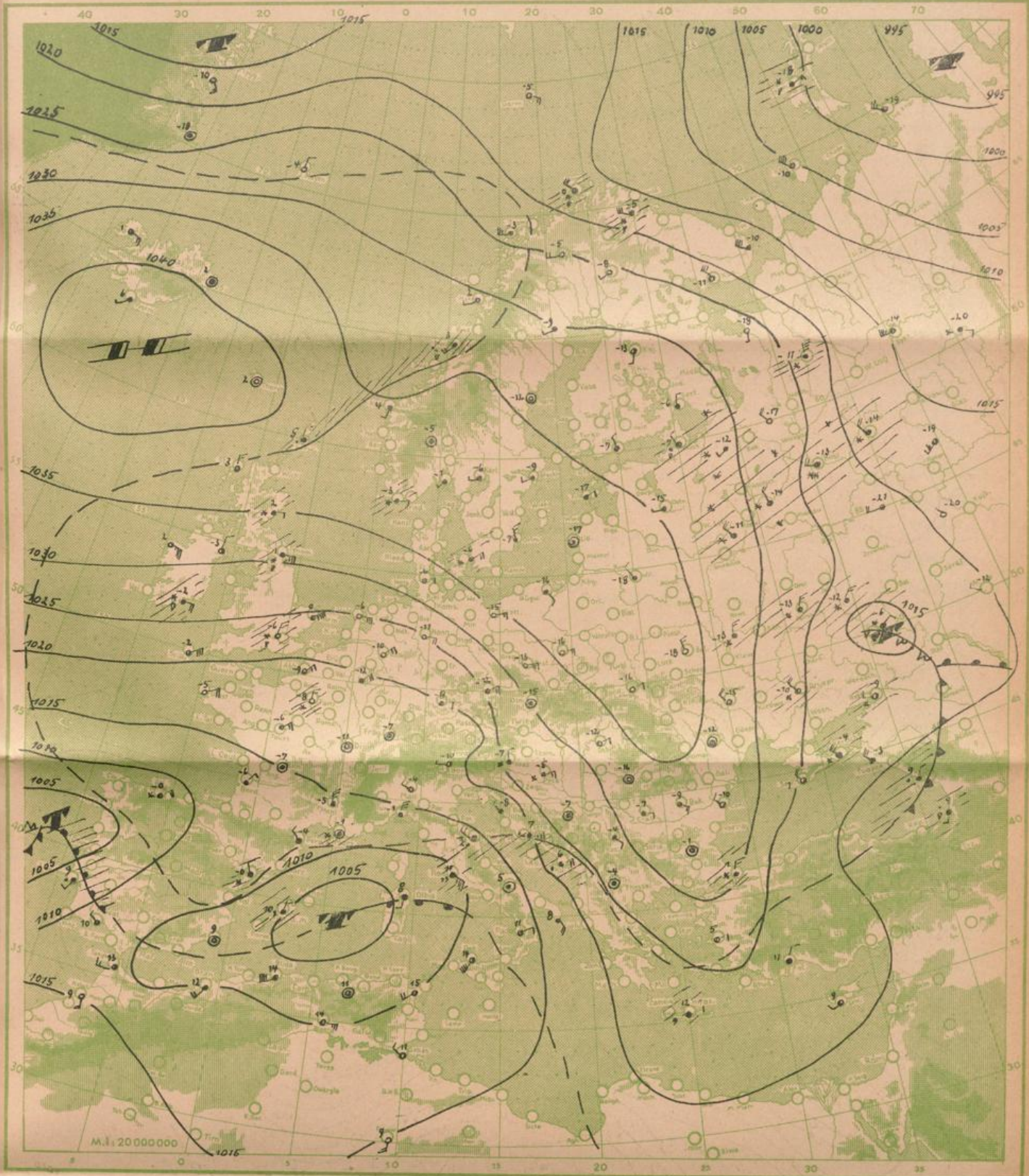
Absol. Topographie der 500 mb Fläche vom 20. 2. 1948



Die Zahlen geben die Höhe über NN der Fläche von 500 Millibar Luftdruck geodynamischen Höhen an. Diese Karte gibt das ungefähre Bild einer Luftdruckkarte in 5000 m Höhe.

Wetterkarte der Nordhalbkugel vom 20. Februar 1948 18⁰⁰ Uhr MGZ





Wetterübersicht

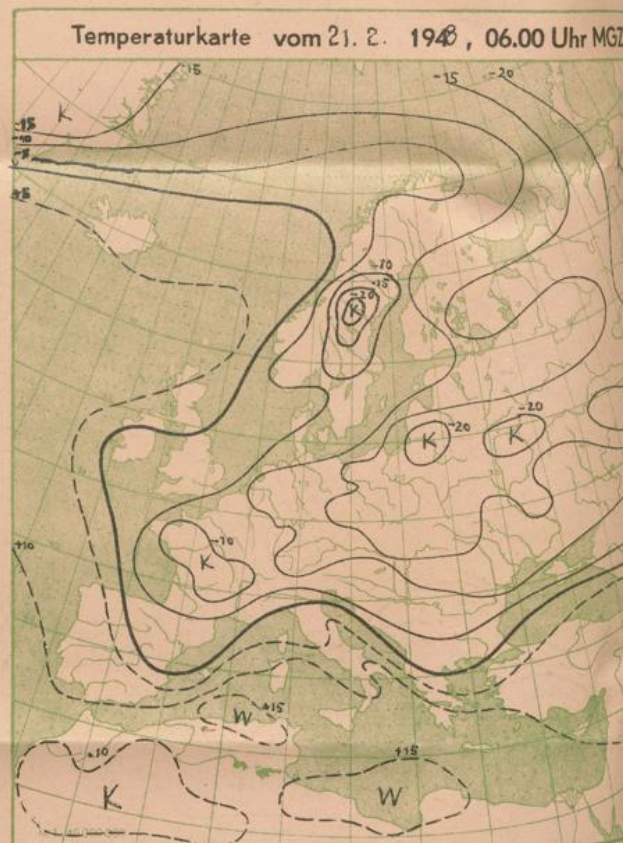

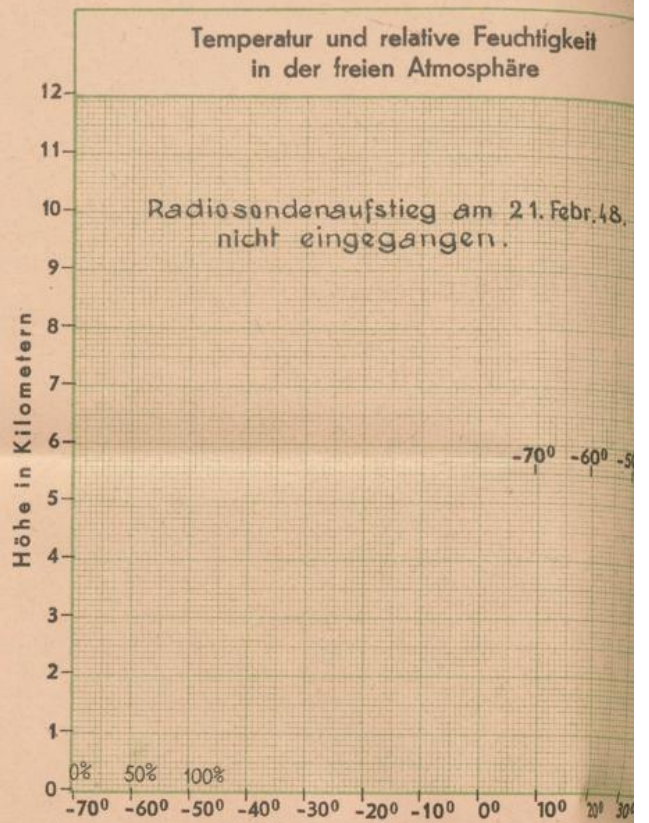
Samstag den 21. Februar

1948

Der Absauprozess des großen Hochdruckgebiets hat langsam weitere Fortschritte gemacht. Es sind heute zwei Hochdruckkerne vorhanden, wobei der westliche, zwischen Island und Schottland gelegen, ungefähr mit dem Gebiet hohen Druckes in der 500 mb-Fläche zusammenfällt und der östliche über dem Baltikum ein neues Kaltlufthoch darstellt. Die Bodenisobaren drehen bei uns jetzt langsam auf südöstliche Richtungen, und Warmluft aus dem Mittelmeer beginnt in nordwestlicher Richtung auf die Kaltluft aufzugleiten.

Dr. Hebner.

Temperatur und relative Feuchtigkeit in verschiedenen Höhen			
	Druck in mb	Temp. i. °Cel.	Rel. Feucht. i. %
20000 m			
18000 m			
16000 m			
14000 m			
12000 m			
10000 m			
8000 m			
6000 m			
5000 m			
4000 m			
3000 m			
2000 m			
1000 m			
am Boden			
0° Grenze		m	



Bergstationen	Höhe	Temp.	Wetter 21. Febr. 1948	6 Uhr MGZ	Wind ¹⁾	24 stünd. Niederschl. i. mm	Schnee i. cm
Zugspitze	2962	-19	Heiter		SSE 5		
Schneekoppe	1610						
Feldberg (Schwarzwald)	1493	-14	Heiter		E 4	—	36
Fichtelberg	1215	-17	Nebel		E 7		
Jnselsberg	960	-18	Schnee mit Nebel		NE 5		
Wasserkuppe	926	-14	Wolzig		E 5		
Feldberg (Taunus)	801	-14	Fast bedeckt		ENE 5		

¹⁾ Windstärke in Beaufort