

Täglicher Wetterbericht

des Deutschen Meteorologischen Dienstes im französischen Besatzungsgebiet

Jahrgang: 1948 Nr. 57 -B Verlagsort Lahr (Seelbach) Donnerstag, den 26. Februar 1948


Bezugspreis monatlich 15.— RM, einschließlich der Verbesserungen und Berichtigungen. Bestellung bei den Postämtern.

Nord-Zone	Höhe m	gestern 12 Uhr MGZ					gestern 18 Uhr MGZ					21 Uhr RR T _h T _n S _{yz} E
		J J J C _L C _M	ww Vh N _L	DDFWN	P P T T _S	T _S C _H app	J J J C _L C _M	ww Vh N _L	DDFWN	P P T T _S	T _S C _H app	
Bad-Ems	459	042					042					
(Deuselbach) Erbeskopf	472	374 50	05 5 3 3	4 3 4 1 3	x x 5 6 5	7 0 x x x	374 50	05 5 4 1	6 3 4 0 1	x x 5 5 5	8 0 x x x	0 0 5 3 8
Mainz	131	371 10	05 0 5 1	0 8 2 2 1	2 9 9 3 5	6 0 9 0 1	371 10	05 5 9 0	1 1 1 0 0	2 9 3 2 5	7 1 4 0 3	0 0 5 0 8
Nürburg	599	041 x x	4 6 3 0 9	0 8 3 4 9	x x 5 8 5	9 x 3 0 0	041 00	0 9 6 9 0	1 0 4 0 0	x x 5 7 5	8 0 3 0 1	0 0 5 3 8
Prüm	567	043 00	0 0 7 9 0	1 0 3 0 0	5 6 5 4 5	6 0 3 0 1	043 10	0 5 6 9 0	1 0 3 0 2	5 6 5 6 5	7 5 4 0 4	0 0 5 3 0
Tholey	569	394 x x	4 6 3 0 9	0 8 5 4 9	2 9 5 7 5	7 x 3 0 1	394 08	0 5 6 9 0	0 8 6 4 0	2 9 5 2 5	7 1 3 0 0	0 0 5 5 8
Simmern	440	375 5 x	0 5 6 2 8	1 0 2 2 8	x x 5 6 5	6 x 3 0 3	375 08	0 5 6 9 0	0 8 1 2 0	x x 5 5 5	7 0 4 0 3	0 0 5 3 8
Stein-Neukirch	657	040 x x	4 6 2 9 0	0 6 3 7 9	x x 5 9 5	9 x 3 0 0	040 00	0 5 6 9 0	0 6 4 0 0	x x 5 6 5	8 0 4 0 3	0 0 5 5 8
Trier	273	047 00	0 5 6 9 0	0 4 3 0 0	2 7 5 4 5	5 0 9 0 2	047 00	0 5 6 9 0	0 6 4 0 0	2 7 5 3 5	5 0 4 0 3	0 0 5 2 8
Kaiserslautern	385	395 50	0 5 6 4 4	0 6 3 2 4	2 7 5 3 5	6 0 7 0 3	395 00	0 5 6 9 0	0 4 2 0 0	2 7 5 4 5	7 0 3 0 6	0 0 5 9 8
Speyer	101	0 3 0 0 0	0 5 6 9 0	0 8 1 0 0	2 8 0 3 5	8 0 9 0 4	0 3 0 0 0	0 5 6 9 0	1 0 1 0 0	2 8 5 3 5	5 0 4 0 5	
Süd-Zone												
Bohlhof	561	593					593 00	0 5 6 9 0	1 0 2 1 0	2 5 5 3 5	5 0 8 0 1	0 0 5 0 4
Buchau	594	173					173					
Donaueschingen	689	583 00	0 5 5 9 0	0 4 1 7 0	x x 5 3 5	5 0 9 0 2	583 10	0 0 8 9 0	0 0 0 0 0	x x 5 4 5	6 0 3 0 0	9 7 5 1 8
Dreifaltigkeitsberg	988	586 00	0 5 6 9 0	0 8 2 0 0	0 7 5 4 5	8 0 4 0 7	586 00	0 5 6 9 0	0 6 3 0 0	0 6 5 8 5	9 0 3 0 0	0 0 5 2 8
Eckenweiler	516	576 00	0 8 4 9 8	2 4 1 4 0	x x 5 3 5	7 0 2 0 1	576 00	0 5 6 9 0	0 8 2 0 0	x x 5 3 5	6 0 2 0 3	
Feldberg/Schw.	1493	427 00	0 0 9 9 0	0 6 1 0 0	4 9 3 1 5	6 0 3 0 0	427 08	0 0 8 9 0	0 8 3 0 0	4 9 5 4 6	7 0 7 0 3	0 0 0 1 9
Freiburg	243	580 00	0 9 4 9 0	2 2 1 4 0	2 6 5 3 5	6 0 6 0 3	580 00	0 5 5 9 0	2 8 1 4 0	2 4 5 2 5	6 0 4 0 1	0 0 0 1 4
Friedrichshafen	405	444 5 x	4 1 4 3 8	0 2 1 4 8	2 8 5 3 5	6 x 9 0 1	444 00	0 5 5 9 0	3 2 2 0 0	2 7 5 4 5	6 0 2 0 1	0 0 5 1 4
Föhrenbühl	880	582 10	0 5 6 9 0	0 8 1 0 0	x x 5 4 5	6 0 0 0 1	582 00	0 5 6 9 0	0 8 2 0 1	x x 5 6 5	7 1 9 0 1	
Reutlingen	390	578 00	0 5 5 9 0	3 2 1 1 0	2 7 5 5 5	9 0 2 0 0	578 00	0 5 6 9 0	0 8 2 0 0	2 7 5 3 5	8 0 3 0 5	0 0 5 1 8
Seelbach	217	0 3 1 0 0	0 5 6 9 0	0 4 2 0 0	2 6 5 1 5	7 0 9 0 3	0 3 1 0 0	0 5 5 9 0	0 6 2 0 0	2 6 5 2 5	6 0 4 0 1	0 0 0 2 4
Sommerberg	726	556 00	0 5 6 9 0	1 2 2 0 0	3 6 5 0 5	6 0 8 0 1	556 00	0 5 6 9 0	1 2 3 1 0	3 7 5 5 6	0 0 3 0 3	0 0 0 0 9
Mengen	570	5 8 9 5 x	4 1 4 1 8	0 4 3 4 8	2 9 5 7 5	8 x 9 0 1	5 8 9 5 0	0 5 5 2 5	0 6 3 2 5	2 9 5 5 5	6 0 2 0 0	0 0 5 5 8

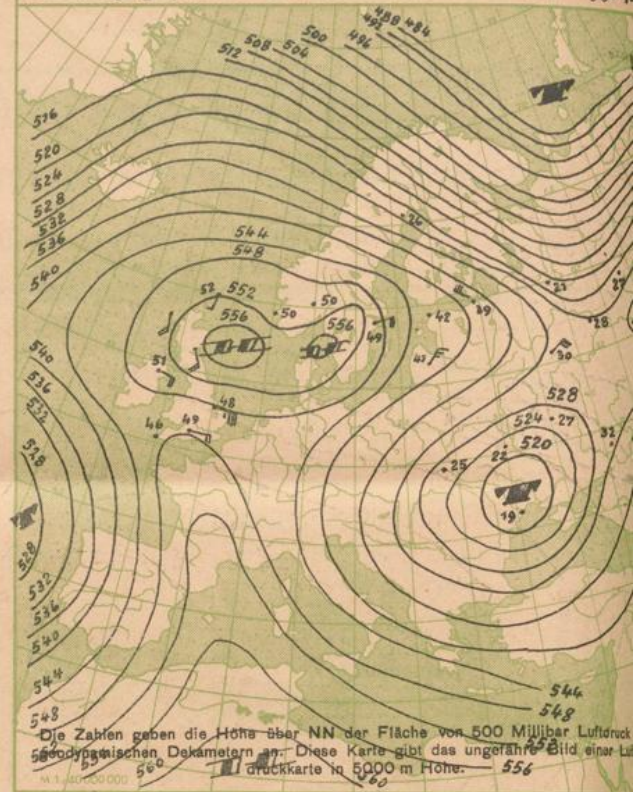
Nord-Zone	Höhe m	heute 00 Uhr MGZ					heute 6 Uhr MGZ					9 Uhr RR T _h T _n S _{yz} E
		J J J C _L C _M	ww Vh N _L	DDFWN	P P T T _S	T _S C _H app	J J J C _L C _M	ww Vh N _L	DDFWN	P P T T _S	T _S C _H app	
Bad-Ems	459	042					042					
(Deuselbach) Erbeskopf	472	374					374 00	0 0 8 9 0	3 7 6 0 0	x x 5 8 6	1 0 x x x	0 0 5 8 8
Mainz	131	371 00	0 5 6 9 0	1 2 4 0 0	3 0 5 4 5	8 0 2 0 2	371 00	0 5 6 9 0	1 0 4 0 0	3 0 5 5 5	9 0 9 0 2	0 0 5 5 8
Nürburg	599	041 00	0 5 6 9 0	0 8 5 0 0	x x 5 8 6	1 0 2 0 0	041 00	0 0 7 9 0	4 1 6 0 0	x x 5 9 6	1 0 8 0 1	0 0 6 0 8
Prüm	567	043 00	0 5 6 9 0	1 0 4 0 0	5 6 5 7 5	9 0 3 0 0	043 00	0 0 8 9 0	1 0 6 0 0	5 5 5 7 6	0 0 9 0 7	0 0 5 8 8
Tholey	569	394 00	0 5 6 9 0	0 8 6 0 0	2 9 5 8 5	8 0 3 0 0	394 00	0 5 6 7 0	4 1 6 0 0	2 8 5 9 5	9 0 8 0 2	0 0 5 3 8
Simmern	440	375					375 00	0 5 7 9 0	1 0 4 0 0	x x 5 8 5	9 0 9 0 5	
Stein-Neukirch	657	040 00	0 5 6 9 0	0 8 3 0 0	x x 6 0 6	0 0 3 0 0	040 00	0 5 6 9 0	0 8 3 0 0	x x 6 0 6	0 0 7 0 6	0 0 6 0 1
Trier	273	047 00	0 5 7 9 0	0 4 3 0 0	2 7 5 6 5	9 0 4 0 1	047 00	0 5 7 9 0	0 6 6 0 0	2 6 5 6 6	0 0 7 0 3	0 0 5 6 8
Kaiserslautern	385	395 00	0 5 6 9 0	0 4 2 0 0	2 7 5 8 5	9 0 3 0 0	395 00	0 5 6 9 0	0 4 4 0 0	2 7 5 9 6	0 0 3 0 0	0 0 5 9 8
Speyer	101						0 3 0 5 0	0 1 7 5 1	1 2 3 0 1	2 0 5 5 5	8 0 8 0 1	x x x x 8
Süd-Zone												
Bohlhof	561	593					593 5 x	0 5 6 4 8	0 8 3 0 8	2 5 5 8 5	9 x 8 0 2	0 0 5 9 3
Buchau	594	173					173					
Donaueschingen	689	583					583 5 x	0 5 6 6 7	0 6 1 2 7	x x 6 1 6	4 x 8 0 2	0 0 6 3 8
Dreifaltigkeitsberg	988	586 00	0 5 7 9 0	0 8 3 0 0	0 4 6 1 6	0 0 0 0 5	586 6 0	0 5 6 2 5	0 8 4 0 5	0 3 6 1 6	0 0 8 0 2	0 0 6 3 8
Eckenweiler	516	576					576 5 0	0 5 6 5 2	0 4 1 0 2	x x 6 0 6	0 0 8 0 4	0 0 6 1 8
Feldberg/Schw.	1493	427 00	0 0 8 9 0	4 1 7 0 0	4 8 5 8 6	4 0 8 9 2	427 00	0 0 9 9 0	4 1 7 0 0	4 5 5 7 5	9 0 7 0 6	0 0 5 9 0
Freiburg	243	580 00	0 8 4 9 0	3 2 1 0 0	2 4 5 8 5	8 0 4 0 5	580 00	0 9 4 9 0	0 0 0 0 0	2 4 6 0 6	0 0 8 0 1	0 0 6 0 4
Friedrichshafen	405	444 00	0 5 5 9 0	0 2 3 0 0	2 7 5 7 5	9 0 9 0 2	444 5 x	0 5 6 5 8	0 2 3 0 8	2 6 5 8 6	0 x 6 0 3	0 0 5 9 4
Föhrenbühl	880	582					582 9 0	0 5 6 2 3	0 8 4 0 3	x x 6 0 6	0 0 8 0 3	0 0 6 2 8
Reutlingen	390	578					578 9 0	0 1 8 4 2	0 8 3 0 2	2 6 5 6 6	1 0 8 0 5	0 0 5 8 8
Seelbach	217	0 3 1 0 0	0 5 7 9 0	0 4 3 0 0	2 6 5 3 5	5 0 3 0 0	0 3 1 0 0	0 0 7 9 0	1 2 2 0 0	2 5 5 6 6	1 0 8 0 2	0 0 5 0 3
Sommerberg	726	556 00	0 5 7 9 0	1 2 3 0 0	3 6 5 8 6	2 0 8 0 1	556 5 0	0 5 7 5 2	1 2 4 0 2	3 5 6 0 6	0 0 8 0 4	0 0 6 0 8
Mengen	570	5 8 9 0 0	0 5 7 9 0	0 x x 0 0	2 9 6 8 6	1 0 8 0 4	5 8 9 5 x	0 5 7 3 8	4 1 6 0 8	2 8 5 8 5	9 x 3 0 3	0 0 6 0 8

Alle Zeitangaben in mittlerer Greenwicher Zeit (MGZ)

24 stdg. Änderung d. Luftdr. v. gest. 6 bis heute 6 Uhr MGZ




Absol. Topographie der 500 mb Fläche vom 26. 2. 1948




Wetterkarte der Nordhalbkugel vom 25. Februar 1948

1948

18⁰⁰ Uhr MGZ





Wetterübersicht Donnerstag den 26. Februar 1948



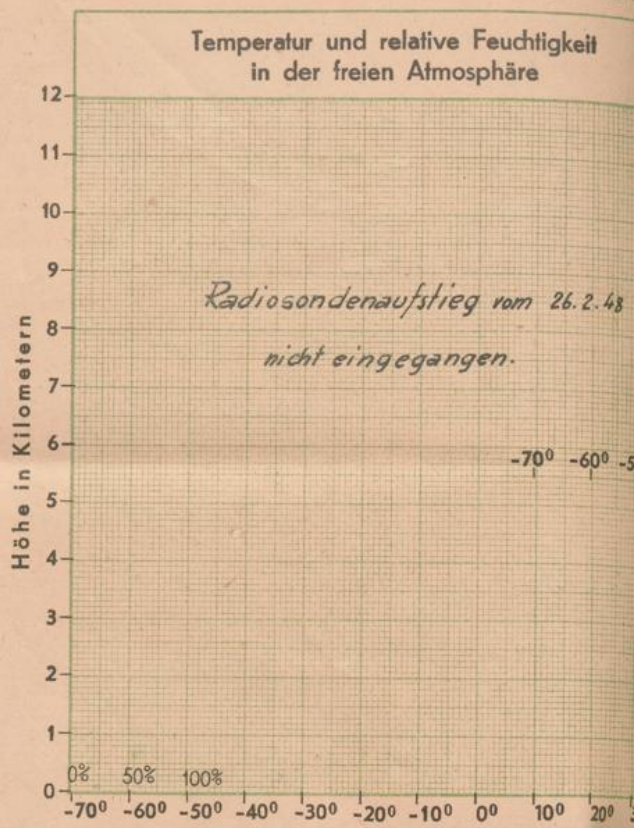
Wieder ist über Nordeuropa auf der Westseite eines an der Nordküste Rußlands entlangwandernden starken Tiefs ein großer Ausbruch arktischer Kaltluft nach Süden im Gange. Seine Hauptstoßrichtung geht indessen diesmal mehr in südöstlicher Richtung (vergleiche Wetterkarte vom 23.2.), und dementsprechend wendet sich der mit ihm verbundene erhebliche Druckanstieg mehr in den russischen Raum.

Das Hochdruckgebiet über dem mittleren Europa hat sich seit gestern wieder zu einem Kern zusammen geschlossen; seine Bewegung nach Osten hat es im ganzen gesehen dabei beibehalten, sie wird durch den von dem Kaltluftausbruch hervorgerufenen Druckanstieg weiter gefördert - auch auf der 500mb-Fläche kann man das stetige Wandern der nord-südlich verlaufenden Kammlinie des hohen Druckes nach Osten beobachten.

Die Entwicklung der Tiefdruckgebiete im Südwesten Europas geht jetzt offenbar in zwei Richtungen; ein Teil wendet sich nach Norden oder sogar nach Nordwesten im Südwesten von Irland vorüber, der andere wandert in das westliche Mittelmeer. Als Resultat folgt bei uns die langsame Zunahme der Südostströmung, wiewohl am Boden noch eine Zufuhr kalter Luft aus Osten erhalten bleibt.

Dr. Pernice.

Temperatur und relative Feuchtigkeit in verschiedenen Höhen			
	Druck in mb	Temp. i. °Cel.	Rel. Feucht. i. %
20000 m			
18000 m			
16000 m			
14000 m			
12000 m			
10000 m			
8000 m			
6000 m			
5000 m			
4000 m			
3000 m			
2000 m			
1000 m			
am Boden			
0° Grenze		m	



Bergstationen	Höhe	Temp.	Wetter 26. Febr. 1948	6 Uhr MGZ	Wind ¹⁾	24 stünd. Niederschl. i. mm	Schnee in cm
Zugspitze	2962	-13	Wolkenlos		SE 5		
Schneekoppe	1610	-16	"		NNE 9		
Feldberg (Schwarzwald)	1493	-7	"		E 7	-	
Fichtelberg	1215	-12	Heiter		ESE 6		
Jnselsberg	960	-11	Wolkenlos		E 6		
Wasserkuppe	926	-11	Heiter		ENE 6		
Feldberg (Taunus)	801	-10	Wolkenlos		E 7		

¹⁾ Windstärke in Beaufort