

Täglicher Wetterbericht

des Deutschen Meteorologischen Dienstes im französischen Besatzungsgebiet

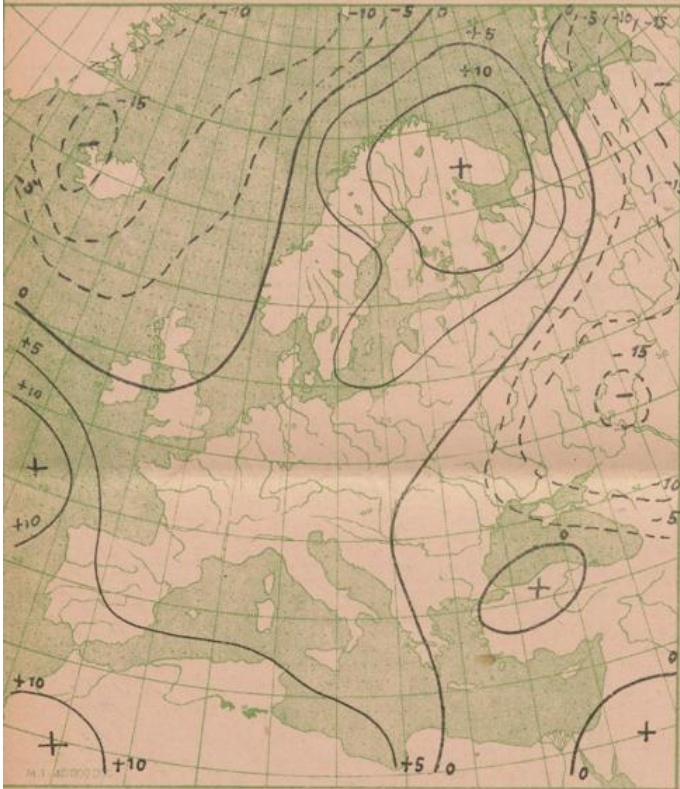
Jahrgang: 1948 Nr. 62 -B Verlagsort Lahr (Seelbach) Dienstag, den 2. März 1948

Bezugspreis monatlich 15.- RM, einschließlich der Verbesserungen und Berichtigungen. Bestellung bei den Postämtern.

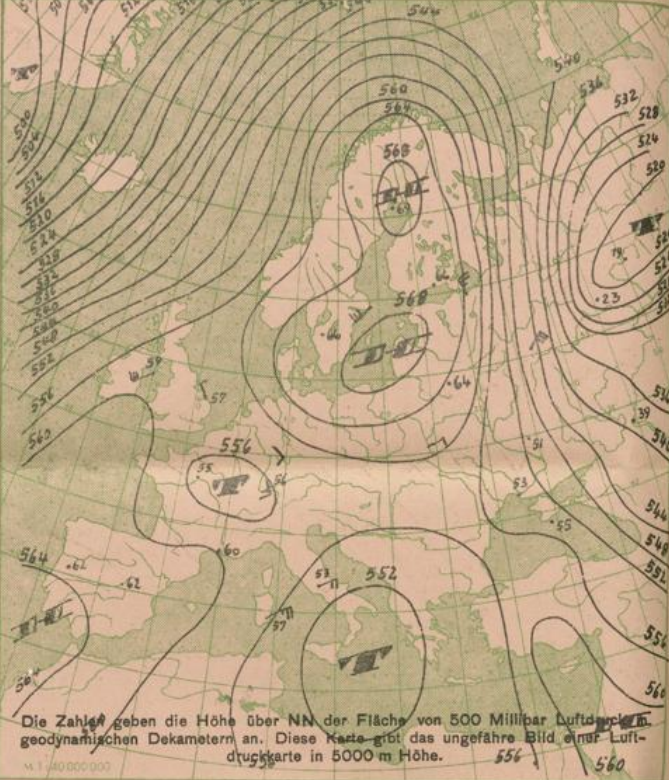
Nord-Zone	Höhe m	gestern 12 Uhr MGZ					gestern 18 Uhr MGZ					21 Uhr RR ¹ T ₁ T ₂ SY ² E
		J J J C _L C _M	wwVhN _L	DDFWN	PPTTT _S	T _S C _M app	J J J C _L C _M	wwVhN _L	DDFWN	PPTTT _S	T _S C _M app	
Bad-Ems	459	042					042					
(Deuselbach)Erbeskopf	472	374	04	01890	08313	x x 110	374 00	05790	12312	x x 075	05 x x x	00124
Mainz	131	371	00	05550	00042	37090	371 00	05690	08204	37000	11201	00124
Nürnberg	599	041	14	02391	28005	x x 095	041 04	05690	00012	x x 065	01501	00114
Prüm	567	043	14	02863	12305	68110	043 50	02786	04326	67070	00300	00120
Tholey	569	394	04	01790	08323	37090	394					00094
Simmern	440	375	04	01890	26102	x x 095	375 40	01872	12102	x x 070	30601	00101
Stein-Neukirch	657	040	00	01890	04012	x x 080	040 00	05790	12103	x x 055	08801	00090
Trier	273	047	04	05690	02213	36105	047 04	05790	06303	35090	30401	00130
Kaiserslautern	385	395	03	05690	66127	36075	395 04	05790	08122	35070	00304	00101
Speyer	101	030	04	43390	06146	37100	030 04	05890	06143	36060	11401	
Süd-Zone												
Bohlhof	561	593	00	05590	12124	35085	593 07	05690	08104	35065	42403	
Buchau	594	173					173					
Donaueschingen	689	583	00	05790	05225	x x 090	583 04	02890	00024	x x 035	12403	00111
Dreifaltigkeitsberg	988	586	00	05790	06125	18075	586 04	05790	06326	18035	30301	00088
Eckenweiler	516	576	04	05690	00025	x x 055	576 05	05590	06127	x x 055	16300	
Feldberg / Schw.	1493	427	04	02790	08324	62026	427 04	02890	08424	62005	32601	00039
Freiburg	243	580	04	01790	28144	35085	580 07	08490	28147	35060	08403	00100
Friedrichshafen	405	444	00	05690	16127	36060	444 00	05690	02125	36050	16202	00080
Fehrenbühl	880	582	00	05790	08225	x x 065	582 00	05690	06228	x x 025	27400	
Reutlingen	390	578	00	05690	30115	37065	578					
Seelbach	217	031	04	05690	32124	36075	031 07	05690	12228	36045	07404	00104
Sommerberg	726	558	05	05790	08244	48085	558 05	05790	00024	48045	39301	00104
Mengen	770	589	00	05690	08227	38055	589 00	05690	08228	37045	27500	00070
heute 00 Uhr MGZ												
Nord-Zone	Höhe m	J J J C _L C _M	wwVhN _L	DDFWN	PPTTT _S	T _S C _M app	J J J C _L C _M	wwVhN _L	DDFWN	PPTTT _S	T _S C _M app	9 Uhr RR ¹ T ₁ T ₂ SY ² E
Bad-Ems	459	042					042					
(Deuselbach)Erbeskopf	472	374					374					00033
Mainz	131	371	00	05590	00000	38030	371 00	08490	10102	38015	01303	00011
Nürnberg	599	041	00	05590	08100	x x 030	041 00	05690	10300	x x 015	00800	00014
Prüm	567	043	50	05676	02226	18040	043 04	01790	06222	17030	00501	00020
Tholey	569	394					394 04	05690	08402	38025	20300	00010
Simmern	440	375					375 00	05690	10202	x x 025	15801	00003
Stein-Neukirch	657	040	00	05690	00000	x x 025	040 00	05690	10101	x x 015	11601	00000
Trier	273	047	00	05790	06100	37040	047 04	05690	04203	37005	02300	00513
Kaiserslautern	385	395	00	00790	00000	36035	395 04	05690	10102	36025	00300	00001
Speyer	101						030 00	08490	28100	37005	10301	x x x 0
Süd-Zone												
Bohlhof	561	593					593 00	05690	06225	37515	12401	00333
Buchau	594	173					173					
Donaueschingen	689	583					583 04	41490	08143	x x 565	61300	00561
Dreifaltigkeitsberg	988	586					586 04	05690	08504	18505	12802	00518
Eckenweiler	516	576					576 04	05590	00401	x x 525	20300	
Feldberg / Schw.	1493	427	04	01890	08224	62016	427 04	02795	18205	62026	46201	00519
Freiburg	243	580	00	05590	00010	34010	580 04	04590	00015	37935	48202	00533
Friedrichshafen	405	444					444 00	05790	02203	39525	21303	00533
Fehrenbühl	880	582					582 00	02690	12104	x x 515	34300	00514
Reutlingen	390	578					578 00	05590	10103	38545	46801	00544
Seelbach	217	031	00	05690	08203	37020	031 00	05590	12314	37525	36301	00520
Sommerberg	726	558					558 00	05690	00003	47015	21801	00314
Mengen	770	589	00	05690	08228	40515	589 00	05590	26200	40335	40001	00539

Alle Zeitangaben in mittlerer Greenwicher Zeit (MGZ)


24 stdg. Änderung d. Luftdr. v. gest. 6 bis heute 6 Uhr MGZ

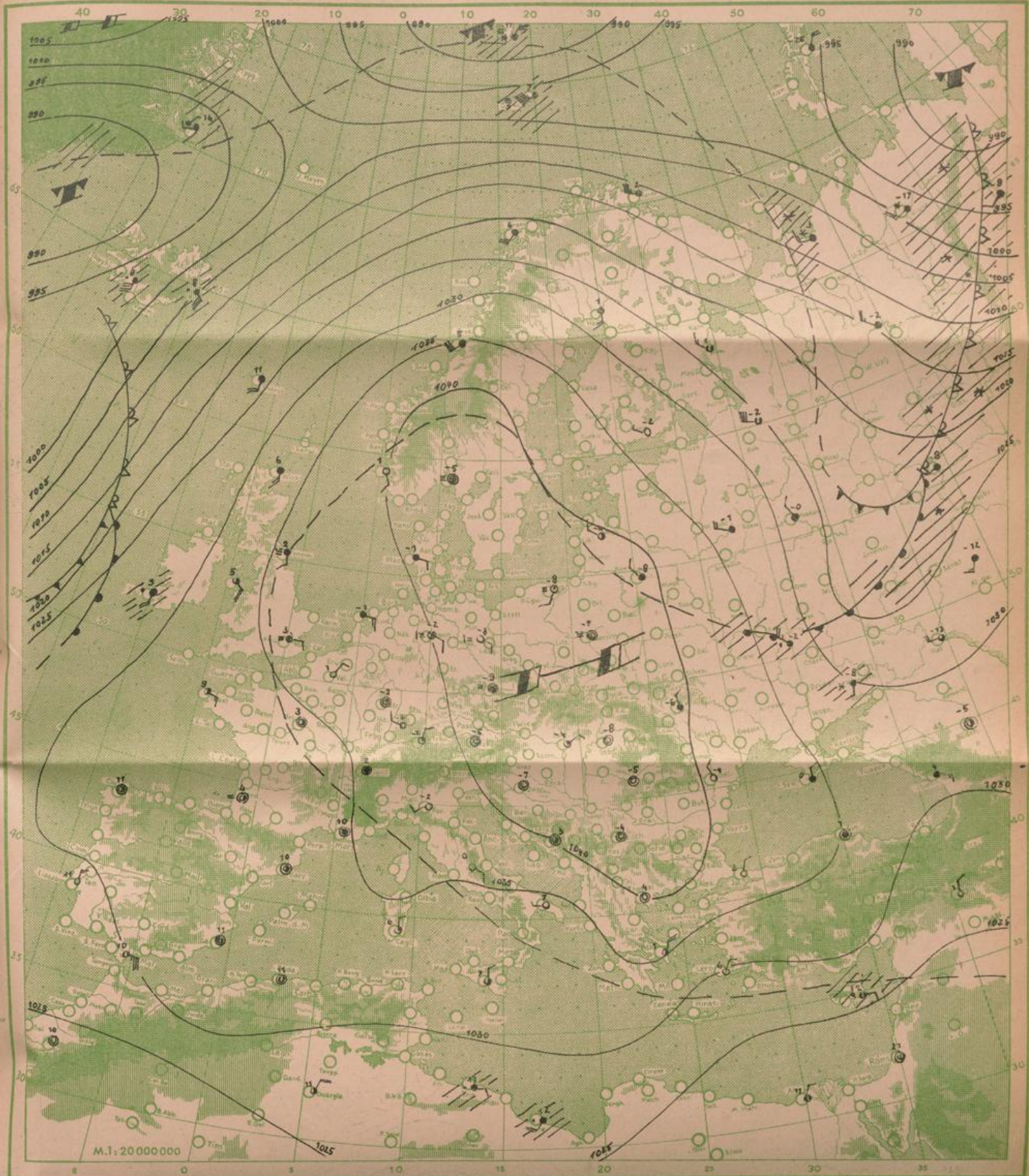


Absol. Topographie der 500 mb Fläche vom 2. 3. 194 8 00⁰⁰ MGZ



Wetterkarte der Nordhalbkugel vom 1. März 194 8 18⁰⁰ Uhr MGZ





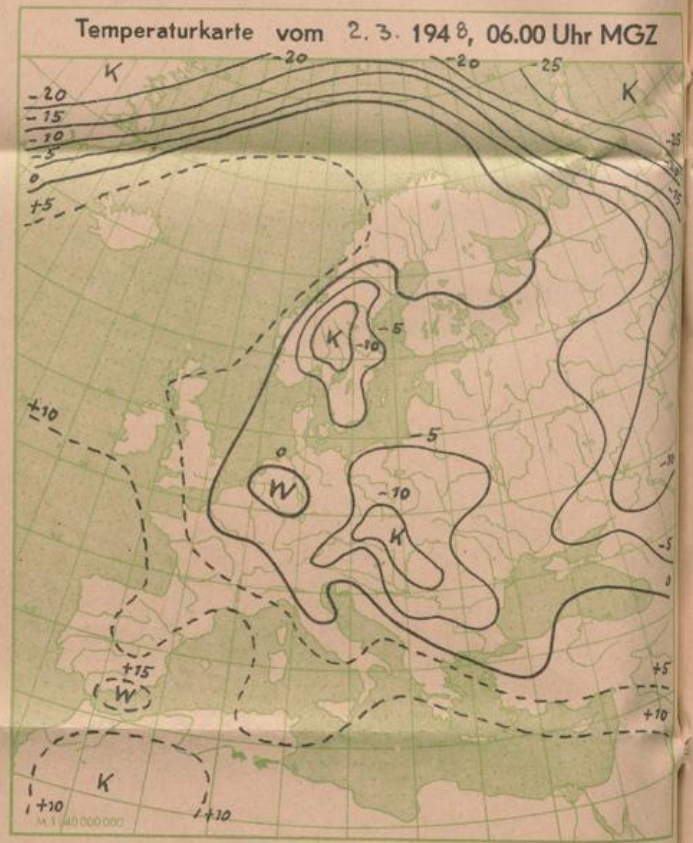

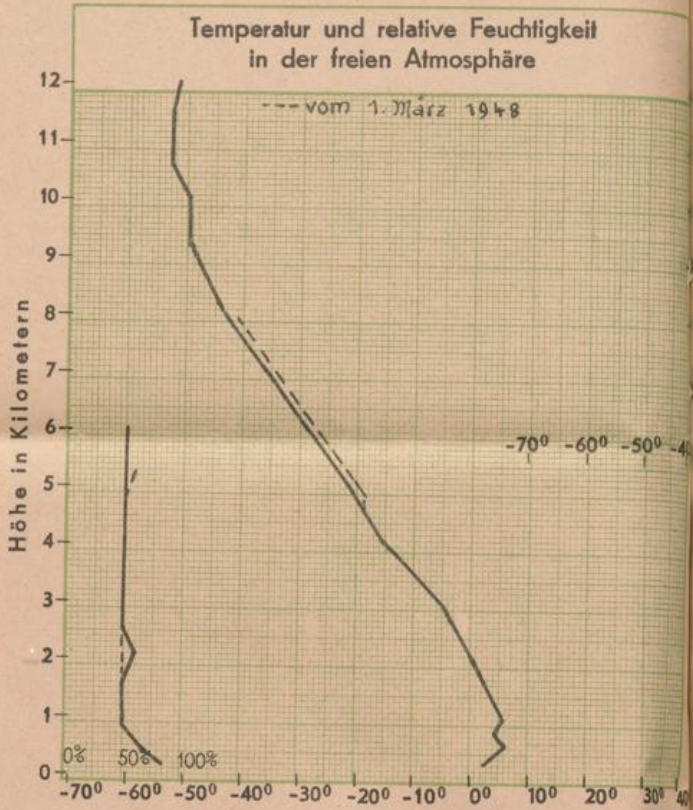
Wetterübersicht Dienstag den 2. März 194 8

Die Großwetterlage ist in einer langsamen Umgestaltung begriffen. Das Kerngebiet hohen Druckes erstreckt sich heute von Südschweden bis zum Balkan. Das Hochdruckgebiet schwächt sich nunmehr ab und verlagert sich dabei langsam ostwärts. Die Zyklonenaktivität über dem Atlantik ist infolge der latenten Temperaturgegensätze in starker Zunahme begriffen, und die zyklonale Witterung beginnt auf die westeuropäischen Küstengebiete überzugreifen.

Bei uns hat die Zufuhr von Kaltluft aufgehört. Infolge zunehmender Einstrahlung steigen die Tagestemperaturen an, und die Tagesmittel nähern sich wieder den Normalwerten, jedoch treten nachts immer noch vereinzelt Fröste auf.

Dr. Heber.

Temperatur und relative Feuchtigkeit in verschiedenen Höhen			
	Druck in mb	Temp. i. ° Cel.	Rel. Feucht. i. %
20000 m			
18000 m			
16000 m			
14000 m			
12000 m	150	-52	
10000 m	265	-50	
8000 m	355	-44	
6000 m	475	-29	50
5000 m	545	-21	50
4000 m	625	-14	50
3000 m	710	-5	50
2000 m	805	0	58
1000 m	910	5	50
am Boden	1017	2	86
0° Grenze	2000	m	



Bergstationen	Höhe	Temp.	Wetter 2. 3. 1948	6 Uhr MGZ	Wind 1)	24 stünd. Niederschl. i. mm	Schneehöhe in cm
Zugspitze	2962	-6	Heiter		SSW 2		
Schneekoppe	1610	-2	Wolkenlos		S 6		
Feldberg (Schwarzwald)	1493	+2	Wolkig		SSW 2		26
Fichtelberg	1215						
Jnselsberg	960	+2	Heiter		SE 3		
Wasserkuppe	926	+1	Heiter		ESE 4		
Feldberg (Taunus)	801	+1	Heiter		SSE 4		

1) Windstärke in Beaufort