

Täglicher Wetterbericht

des Deutschen Meteorologischen Dienstes im französischen Besatzungsgebiet

Jahrgang: 1948 Nr. 66 -B Verlagsort Lahr (Seelbach) Samstag, den 6. März 1948

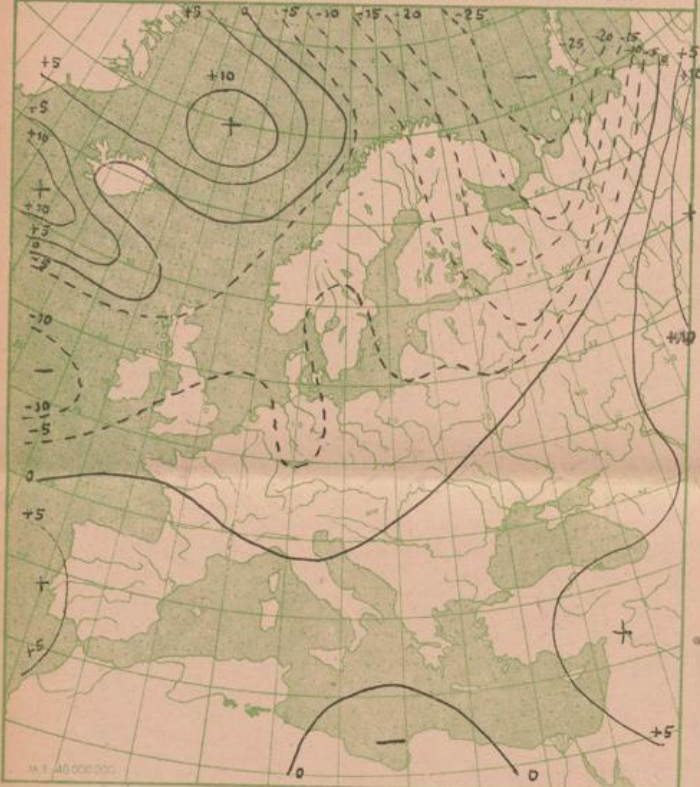
Bezugspreis monatlich 15.- RM. einschließlich der Verbesserungen und Berichtigungen. Bestellung bei den Postämtern.

Nord-Zone	Höhe m	gestern 12 Uhr MGZ					gestern 18 Uhr MGZ					21 Uhr RR TxTx SVx E		
		JJJC _L C _M	wwVhN _L	DDFWN	PPTTT _S	T _S C _M app	JJJC _L C _M	wwVhN _L	DDFWN	PPTTT _S	T _S C _M app			
Bad-Ems	459	042					042							
(Deuselbach)Erbeskopf	472	374	00	00890	04300	x x 135	30 x x x	374	00	05790	08300	x x 075	10 x x x	0 0 171
Mainz	131	371	00	05790	08300	36115	10903	371	00	05690	00000	33120	20300	0 0 151
Nürnberg	599	041	00	00990	10500	x x 135	4 0 x x x	041	00	00890	12500	x x 105	50604	0 0 121
Prüm	567	043	00	00890	12400	x x 155	40902	043	00	00890	12300	65115	40200	0 0 170
Tholey	569	394	00	08490	08500	36120	30200	394	00	00790	08400	35100	30600	0 0 140
Simmern	440	375	00	00790	00000	x x 145	20300	375	00	00890	10200	x x 105	00809	0 0 151
Stein-Neukirch	657	040	00	05790	12300	x x 115	40901	040	00	05690	10100	x x 095	00702	0 0 130
Trier	273	047	00	05690	02200	34130	30903	047	00	05790	10100	33120	00403	0 0 151
Kaiserslautern	385	395	00	05790	04200	34121	10804	395	00	05690	08200	33115	00300	0 0 160
Speyer	101	030	00	05590	04100	36100	10904	030	00	05590	04200	33120	30605	
Süd-Zone														
Bohlhof	561	593	00	05690	12100	34100	10900	593	00	05690	00002	33090	11801	0 0 131
Buchau	594	173						173						
Donaueschingen	689	583	00	05790	22100	x x 100	30903	583	00	05790	10102	x x 050	25404	
Dreifaltigkeitsberg	988	586	00	05890	08100	18105	00301	586	00	05890	08203	18075	11801	0 0 124
Eckenweiler	516	576	00	05690	04100			576	00	05790	06303	05		
Feldberg / Schw.	1493	427	00	00990	12100	63105	10903	427	04	01890	16102	63060	00300	0 0 119
Freiburg	243	580	00	05590	20100	35110	20903	580	00	04490	26100	33090	20701	0 0 150
Friedrichshafen	405	444	00	05690	18100	36070	40903	444	00	05690	00004	35050	26401	0 0 100
Föhrenbühl	880	582	00	05790	08300	x x 100	00301	582	00	05790	03203	x x 065	15301	
Reutlingen	390	578	00	05790	04200	35100	00904	578	00	01890	10103	33105	25401	0 0 160
Seelbach	217	031	00	05690	32100	34100	30511	031	00	05690	10100	34050	10302	0 0 131
Sommerberg	726	558	00	00890	08300	38135	20301	558	00	01890	10302	47085	28300	0 0 144
Mengen	570	589	00	05690	08100	37066	00904	589	00	05790	06104	36069	16601	0 0 100

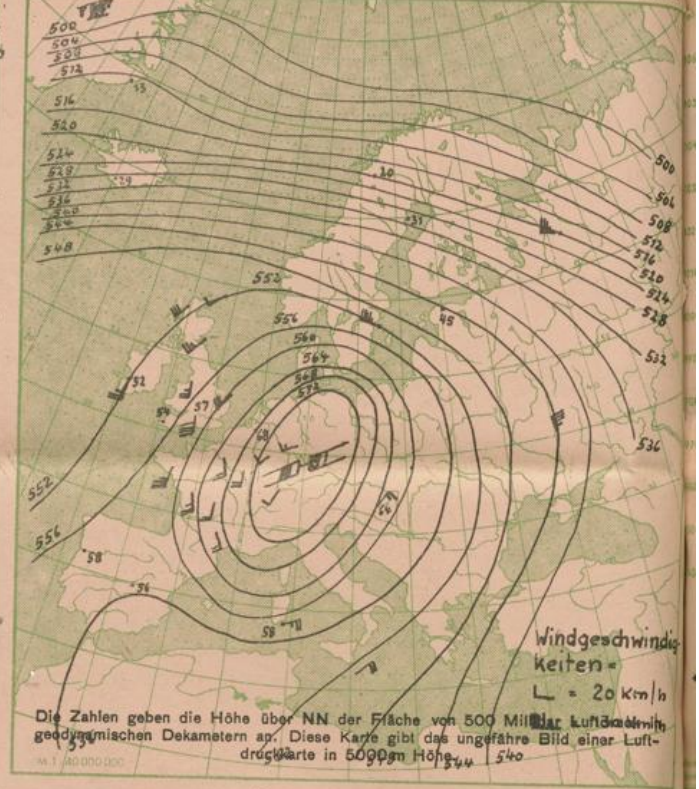
Nord-Zone	Höhe m	heute 00 Uhr MGZ					heute 6 Uhr MGZ					9 Uhr RR InIn SVx E		
		JJJC _L C _M	wwVhN _L	DDFWN	PPTTT _S	T _S C _M app	JJJC _L C _M	wwVhN _L	DDFWN	PPTTT _S	T _S C _M app			
Bad-Ems	459	042					042							
(Deuselbach)Erbeskopf	472	374					374	00	05790	12202	x x 505	24 x x x	0 0 513	
Mainz	131	371					371	00	05590	32103	35515	31205	0 0 211	
Nürnberg	599	041	00	00790	12400	x x 065	20801	041	00	05690	12300	x x 055	31601	0 0 040
Prüm	567	043					043	00	01890	12202	65095	35402	0 0 040	
Tholey	569	394					394	00	05690	08203	35050	35801	0 0 040	
Simmern	440	375					375	00	01790	08102	x x 045	25300	0 0 031	
Stein-Neukirch	657	040	00	05790	08200	x x 065	30901	040	00	05790	08101	x x 065	38300	0 0 050
Trier	273	047					047	00	05790	06102	35505	25401	0 0 510	
Kaiserslautern	385	395	00	05690	00000	33090	10702	395	04	05690	00003	34035	11300	0 0 010
Speyer	101						030	00	05590	06103	35515	25302		
Süd-Zone														
Bohlhof	561	593					593	00	05690	06202	36005	01401	0 0 513	
Buchau	594	173					173							
Donaueschingen	689	583					583	00	05500	00004	x x 555	77300	0 0 551	
Dreifaltigkeitsberg	988	586	00	05790	08302	17065	01801	586	00	05890	14104	17045	2 x 300	0 0 044
Eckenweiler	516	576					576	00	05690	20104				
Feldberg / Schw.	1493	427	00	00990	06200	63055	60300	427	04	01990	22203	62066	41200	0 0 049
Freiburg	243	580	00	04490	00000	34029	00302	580	00	04690	00004	35515	18301	0 0 513
Friedrichshafen	405	444	00	05590	00000	37505	00403	444	00	08490	32103	36535	39800	0 0 510
Föhrenbühl	880	582					582	00	05790	00004	x x 075	41306	0 0 040	
Reutlingen	390	578					578	00	01790	00003	36523	39301	0 0 533	
Seelbach	217	031	00	05690	00000	35005	10101	031	00	05690	00002	35515	12300	0 0 511
Sommerberg	726	558					558	00	05790	24126	40950	26301	0 0 044	
Mengen	570	589	00	05590	08125	38005	12301	589	00	05690	24127	38525	32401	0 0 530

Alle Zeitangaben in mittlerer Greenwicher Zeit (MGZ)

24 stdg. Änderung d. Luftdr. v. gest. 6 bis heute 6 Uhr MGZ



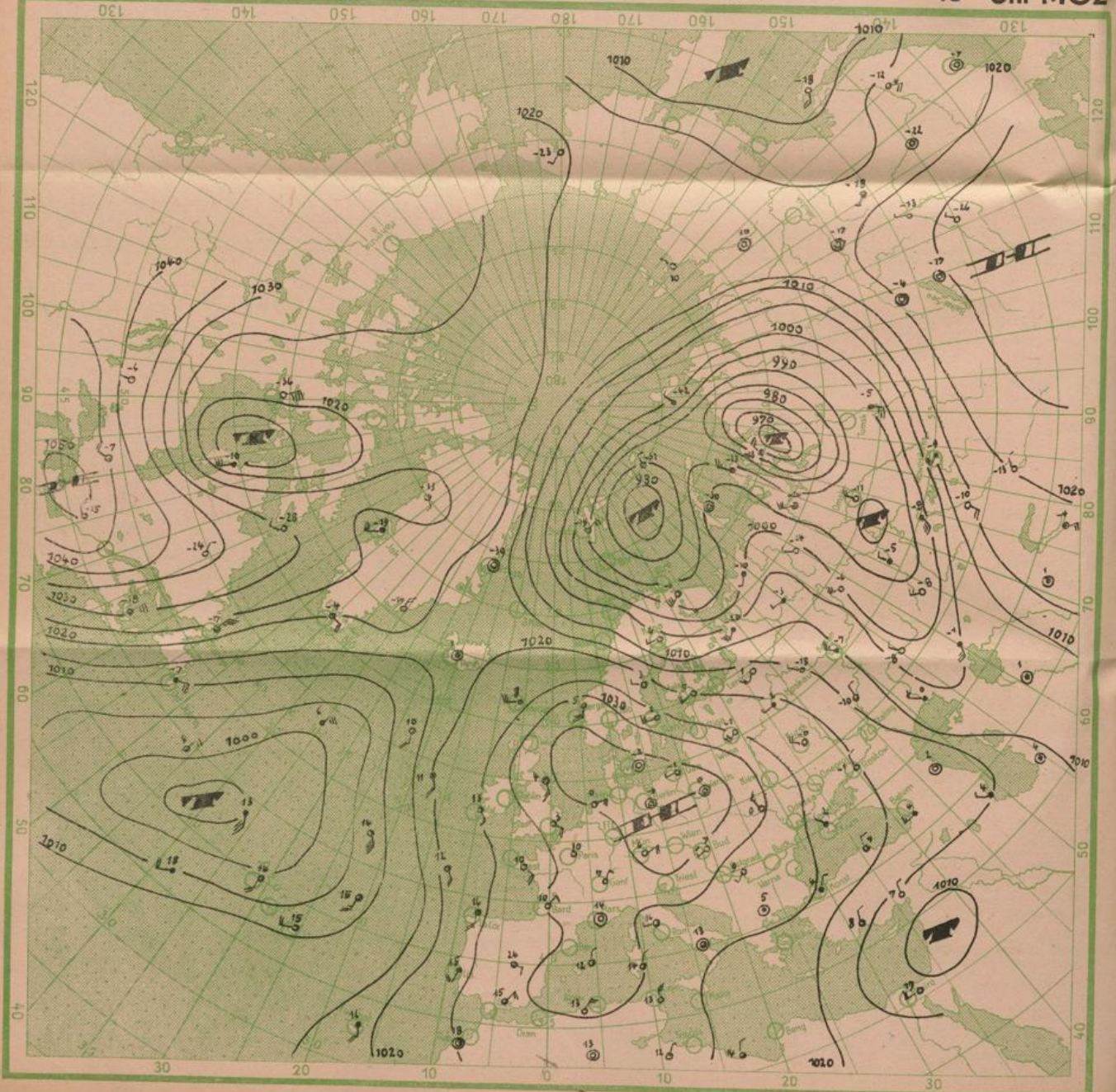
Absol. Topographie der 500 mb Fläche vom 6. 3. 1948 03⁰⁰ MGZ

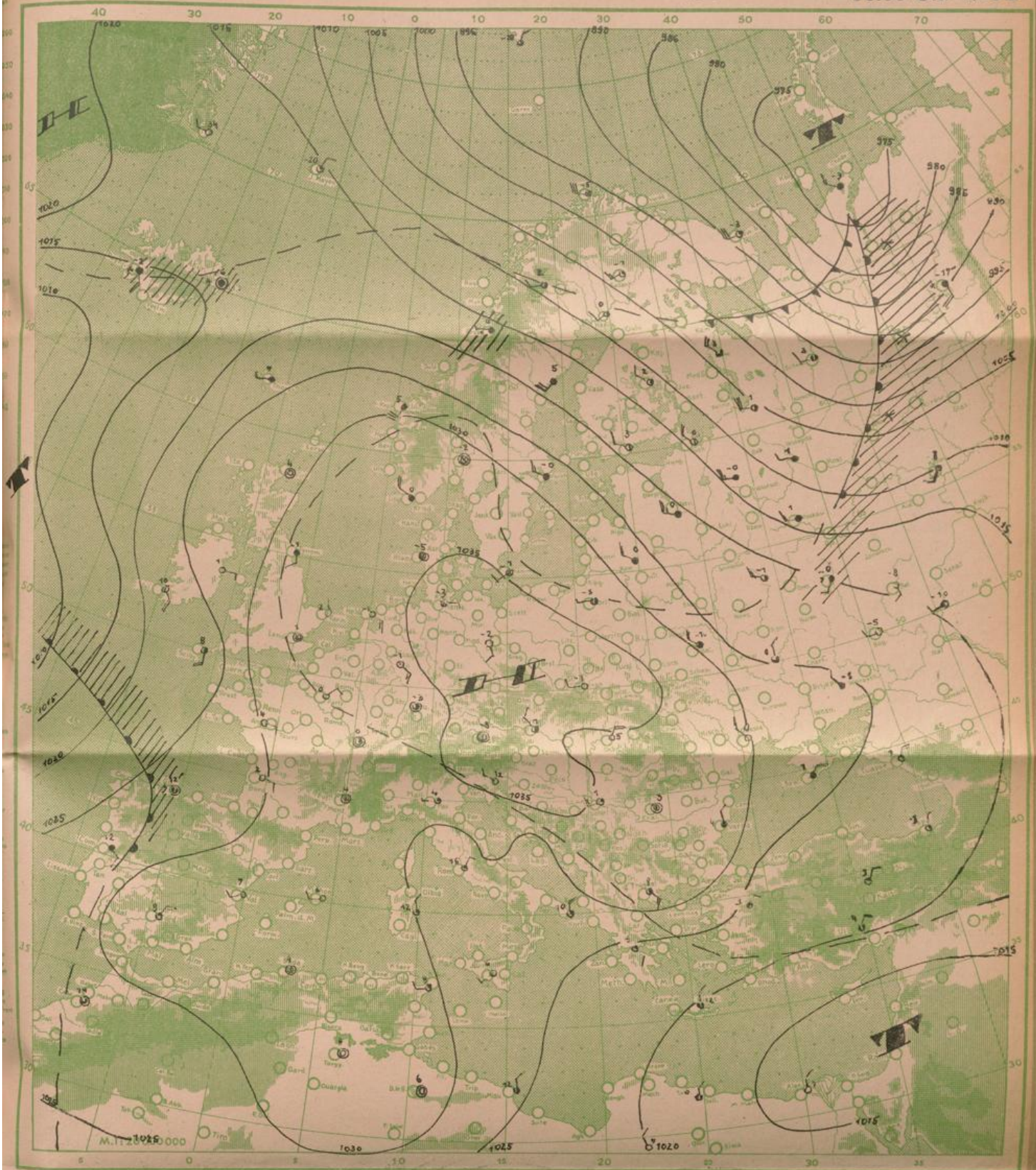


Wetterkarte der Nordhalbkugel vom 5. März

1948

18⁰⁰ Uhr MGZ





Wetterübersicht

Samstagen

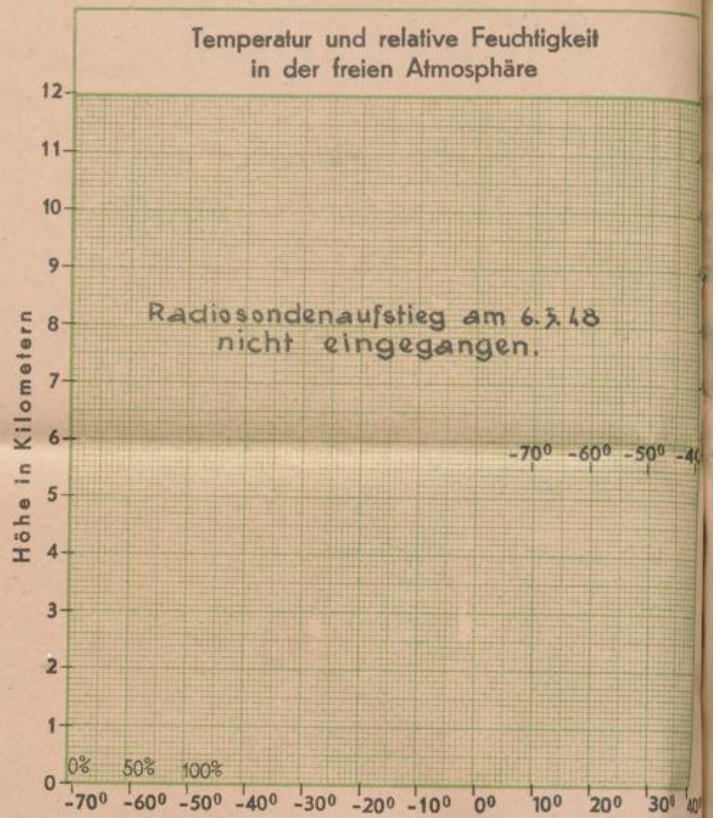
6. März

194 8

Das Hochdruckgebiet hat sich am Boden und in der Höhe weiter abgeschwächt und dabei wieder etwas südwärts verlagert. Infolge zunehmender Einstrahlung steigen die Tagestemperaturen langsam weiter an. Subtropische Warmluft schiebt jetzt von Südwesten her vor. Sie hat sich am Boden bis nach Nordwestspanien durchgesetzt und beginnt auch in der Höhe bei uns einzufließen.

Dr. Hebner.

Temperatur und relative Feuchtigkeit in verschiedenen Höhen			
	Druck in mb	Temp. i. °Cel.	Rel. Feucht. i. %
20000 m			
18000 m			
16000 m			
14000 m			
12000 m			
10000 m			
8000 m			
6000 m			
5000 m			
4000 m			
3000 m			
2000 m			
1000 m			
am Boden			
0° Grenze		m	



Bergstationen	Höhe	Temp.	Wetter 6.3. 1948	6 Uhr MGZ	Wind ¹⁾	24 stünd. Niederschl. i. mm	Schneehöhe in cm
Zugspitze	2962	-2	Halb bedeckt		Still		
Schneekoppe	1610						
Feldberg (Schwarzwald)	1493	+6	Heiter		WSW 2	-	18
Fichtelberg	1215	+5	Wolkenlos		?		
Jnselsberg	960	+5	Heiter		S 3		
Wasserkuppe	926	+2	Heiter		Still		
Feldberg (Taunus)	801	+2	Halb bedeckt		SE 2		

¹⁾ Windstärke in Beaufort