

Täglicher Wetterbericht

des Deutschen Meteorologischen Dienstes im französischen Besatzungsgebiet

Jahrgang: 1948 Nr. 67 -B Verlagsort Lahr (Seelbach) Sonntag, den 7. März 1948

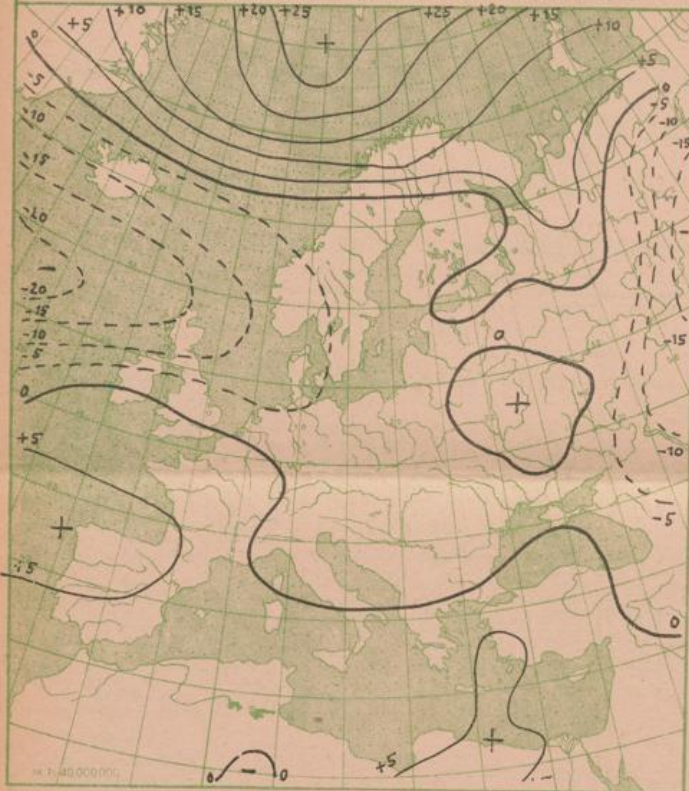
Bezugspreis monatlich 15.- RM, einschließlich der Verbesserungen und Berichtigungen. Bestellung bei den Postämtern.

Nord-Zone	Höhe m	gestern 12 Uhr MGZ					gestern 18 Uhr MGZ					21 Uhr	
		J J J C _L C _M	wwVhN _L	DDFWN	PPTTT _S	T _S C _H app	J J J C _L C _M	wwVhN _L	DDFWN	PPTTT _S	T _S C _H app	RR	T _S T _S SV _S E
Bad-Ems	459	042					042						
(Deuselbach)Erbeskopf	472	374 00	01790	21204	xx130	11xx	374 00	03790	20200	xx060	10xx	00151	
Mainz	131	371 00	03790	00000	34105	10904	371 00	03690	00000	33110	10603	00161	
Nürnberg	599	041 00	01890	12304	xx135	11904	041 00	00890	12200	xx105	10300	00150	
Prüm	567	043 00	01890	16204	09140	11904	043 00	01890	12102	64120	21300	00160	
Tholey	569	394 00	05790	00204	34115	31904	394 00	05690	16104	33110	01404	00140	
Simmern	440	375 00	01890	28104	xx120	38300	375 00	05790	14100	xx100	20300	00141	
Stein-Neukirch	657	040 00	03790	10202	xx125	61904	040 00	00790	08100	xx085	51902	00130	
Trier	273	047 00	05690	00002	34120	21903	047 00	05690	00000	32130	40602	00160	
Kaiserslautern	385	395 00	05690	00000	32120	20904	395 00	05690	04102	32100	21404	00140	
Speyer	101	030 00	05690	04100	34125	00903	030 00	05590	04103	32130	21300		
Süd-Zone													
Bohlhof	561	593 00	05690	02125	33110	42903	593 00	05790	32124	32110	22404	00170	
Buchau	594	173					173						
Donaueschingen	688	583 00	05790	16245	xx130	39904	583 00	02790	00025	xx070	22403	00160	
Dreifaltigkeitsberg	988	586 00	05890	18124	17125	01803	586 00	05890	00004	17125	31300	00154	
Eckenweiler	516	576 00	05690	00004			576 00	05790	32224				
Feldberg / Schw.	1493	427 04	02990	16105	63116	16204	427 00	02890	00026	63085	40300	00129	
Freiburg	243	580 00	05690	28303	33120	22904	580 00	04990	00004	32110	32402	00170	
Friedrichshafen	405	444 00	05690	02204	36060	58803	444 00	05790	20103	34050	42300	00110	
Föhrenbühl	880	582 00	05790	16104	xx145	22104	582 00	05790	00004	xx105	01404		
Reutlingen	390	578 00	05690	32103	33100	21905	578 00	02790	02104	32110	22300	00150	
Seelbach	217	031 00	05690	04100	34130	40906	031 00	05690	00013	33070	38402	00151	
Sommerberg	726	556 00	05790	02304	46130	44804	556 00	05790	30128	46090	37302	00134	
Mengen	570						589 00	05690	12624	33100	42404	00141	

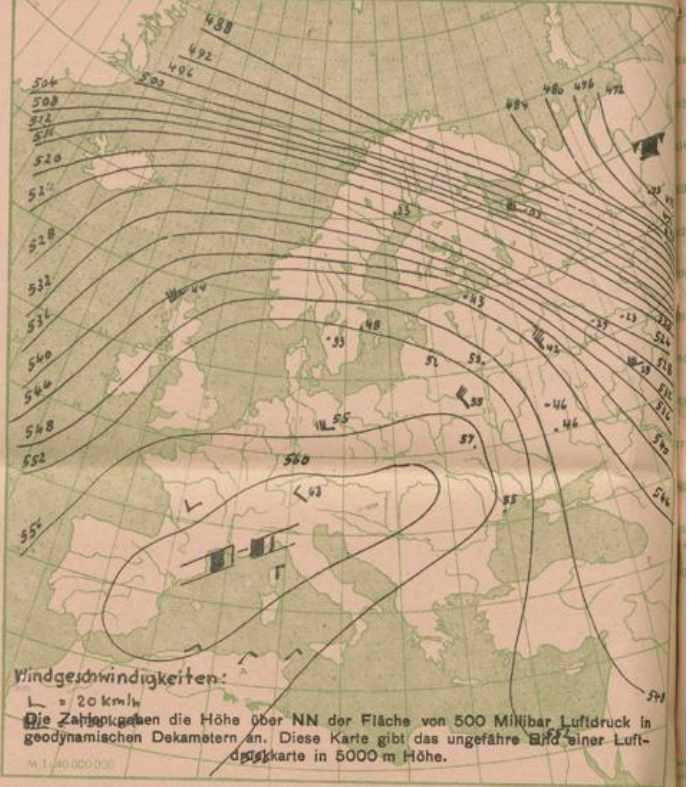
Nord-Zone	Höhe m	heute 00 Uhr MGZ					heute 6 Uhr MGZ					9 Uhr	
		J J J C _L C _M	wwVhN _L	DDFWN	PPTTT _S	T _S C _H app	J J J C _L C _M	wwVhN _L	DDFWN	PPTTT _S	T _S C _H app	RR	T _S T _S SV _S E
Bad-Ems	459	042					042						
(Deuselbach)Erbeskopf	472	374					374 00	05790	12203	xx010	14xx		
Mainz	131	371					371 00	05590	00004	36503	11306		
Nürnberg	599	041 00	00790	00000	xx090	00300	041 00	05790	00004	xx070	01304	00060	
Prüm	567	043					043 00	01790	28104	66070	01403		
Tholey	569	394					394 00	05690	00004	36075	15402		
Simmern	440	375					375 00	05690	26102	xx040	25303		
Stein-Neukirch	657	040 00	00790	00000	xx065	30300	040					00050	
Trier	273	047					047 00	05590	00002	36505	05303		
Kaiserslautern	385	395 00	05690	00002	34040	21104	395 00	05690	00004	34030	21403	00031	
Speyer	101						030 00	47190	04100	36535	30307	xxxx	
Süd-Zone													
Bohlhof	561	593					593 00	05690	00000	37025	20406	00043	
Buchau	594	173					173						
Donaueschingen	688	583					583 04	09790	02104	xx555	60206	00561	
Dreifaltigkeitsberg	988	586 00	05890	00000	17085	10300	586 00	05890	28204	18063	31304	00064	
Eckenweiler	516	576					576 00	05690	18203				
Feldberg / Schw.	1493	427 00	00990	00000	63055	50300	427 04	01990	26202	64046	08303	00049	
Freiburg	243	580					580 00	09690	00002	36505	18305	00513	
Friedrichshafen	405	444 00	08190	22100	36025	10300	444 03	04490	32144	38525	20305	00533	
Föhrenbühl	880	582					582 00	05790	24102	xx065	31403		
Reutlingen	390	578					578 00	04690	08104	37325	36303	00553	
Seelbach	217	031 00	05690	00000	35015	00104	031 00	05690	04104	37515	21307	00510	
Sommerberg	726	556					556 00	05790	00002	47060	11304	00064	
Mengen	570	589 00	05690	20203	37005	12904	589 00	05690	24202	39525	31404	00520	

Alle Zeitangaben in mittlerer Greenwicher Zeit (MGZ)

24 stdg. Änderung d. Luftdr. v. gest. 6 bis heute 6 Uhr MGZ



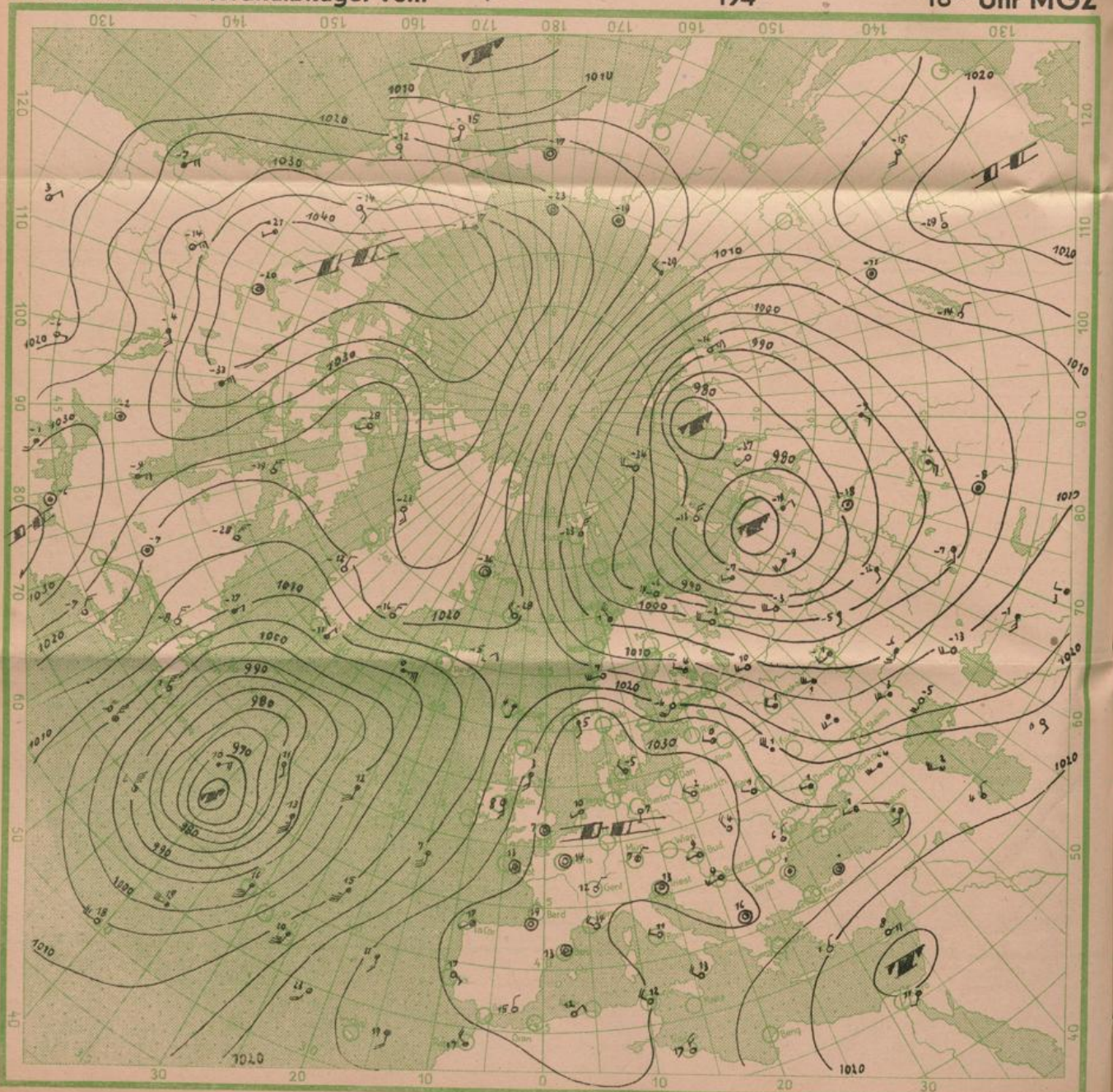
Absol. Topographie der 500 mb Fläche vom 7. 3. 1948 03⁰⁰ MGZ

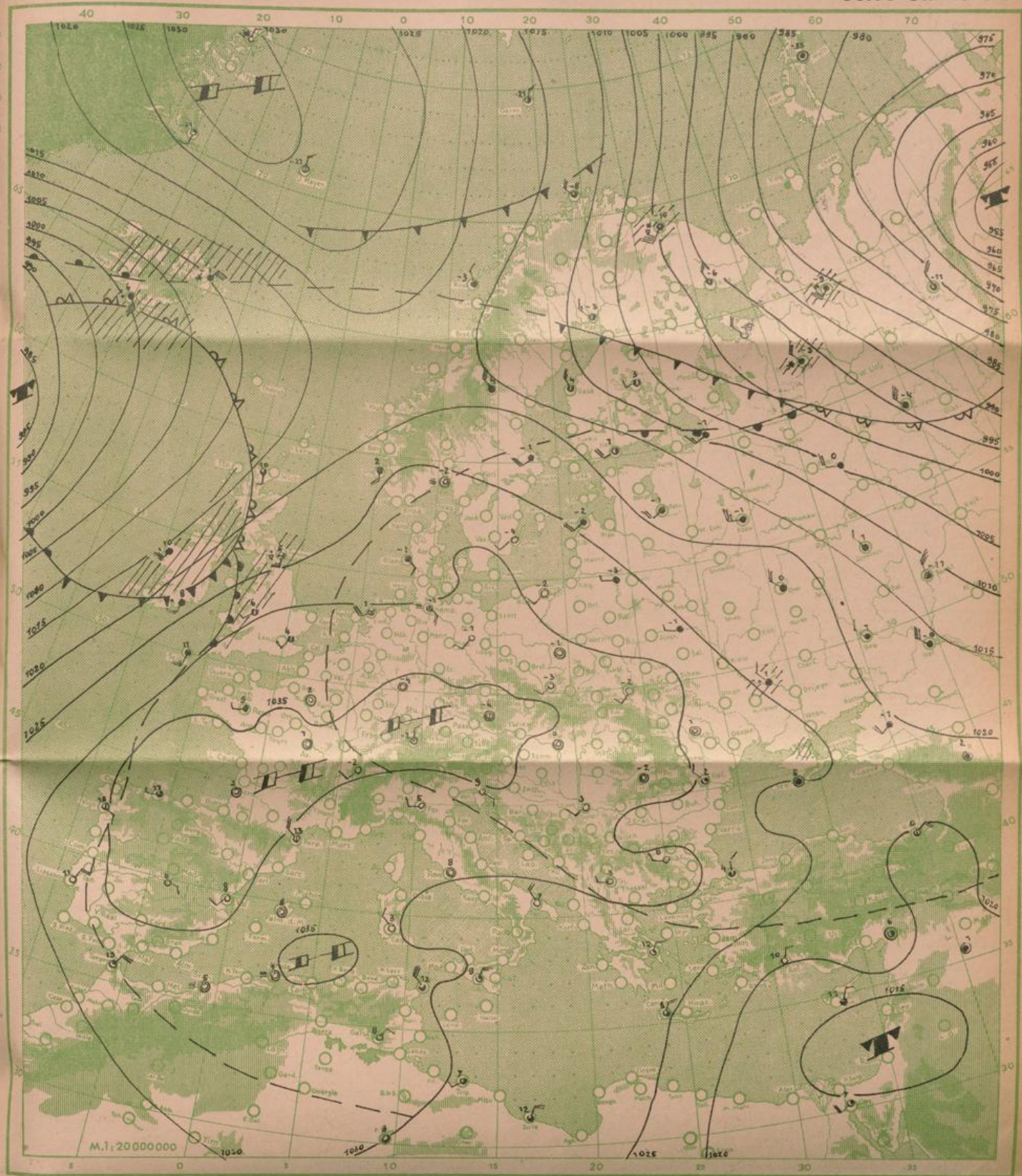


Wetterkarte der Nordhalbkugel vom 6. März

1948

18⁰⁰ Uhr MGZ





Wetterübersicht

Sonntag den 7. März

1948

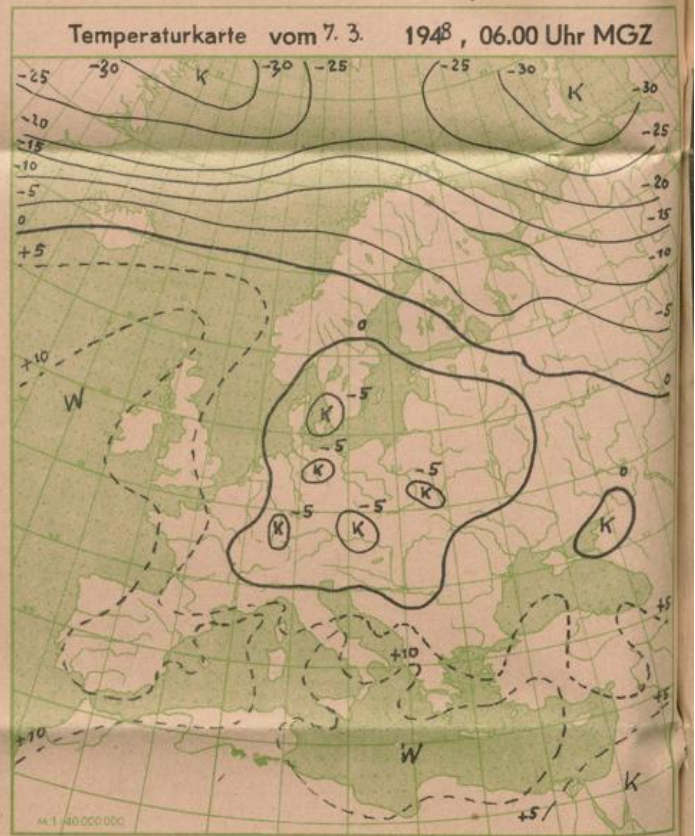
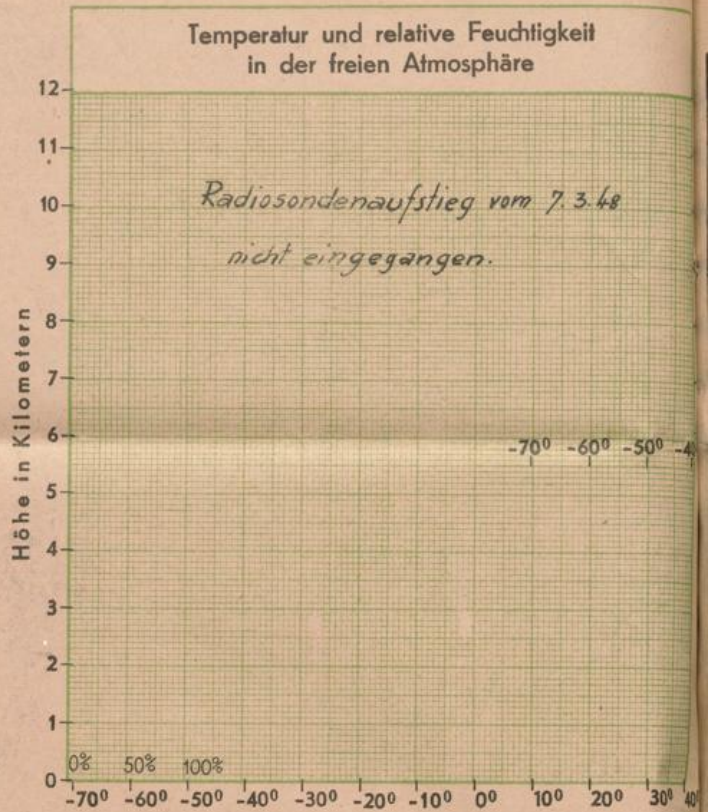
Die Wetterlage ist in einer Umgestaltung begriffen. Auf dem Atlantik hat sich zwischen den Azoren und Grönland die Tiefdrucklätigkeit noch weiter verstärkt. Das Zentrum der Zyklone mit einem Kerndruck unter 970 mb bewegt sich nach NNE. Die subtropische Warmluft auf der Vorderseite ist weit nach Norden vorgedrungen. Eine Randstörung hat Irland überquert und dort zu Regen geführt.

Der Schwerpunkt des mitteleuropäischen Hochs verlagert sich am Boden und in der Höhe nach SW, sodaß die Isohypsen der 500 mb-Fläche schon über Nordjütland einen West-Ostverlauf haben. Daher ist anzunehmen, daß auch Mitteleuropa unter den Einfluß der atlantischen Störungen gelangt.

Gleichzeitig mit der Verlagerung des Hochdruckgebietes nach Südwesten dringt ein in der Karte der 24 stg. Druckänderung gestern westlich von Portugal gelegenes Steiggebiet nach NE vor. Das Druckniveau über West- und Mitteleuropa erfährt daher eine leichte Hebung. Die Auswirkungen der von Westen kommenden Störungen werden deshalb über dem Festland zunächst nur abgeschwächt sein.

Dr. Neuwirth.

Temperatur und relative Feuchtigkeit in verschiedenen Höhen			
	Druck in mb	Temp. i. ° Cel.	Rel. Feucht. i. %
20000 m			
18000 m			
16000 m			
14000 m			
12000 m			
10000 m			
8000 m			
6000 m			
5000 m			
4000 m			
3000 m			
2000 m			
1000 m			
am Boden			
0° Grenze		m	



Bergstationen	Höhe	Temp.	Wetter 7. 3. 1948	6Uhr MGZ	Wind ¹⁾	24 stünd. Niederschl. i. mm	Schneehöhe in cm
Zugspitze	2962						
Schneekoppe	1610	+2	Heiter		N 3		
Feldberg (Schwarzwald)	1493	+4	"		WNW 2	-	16
Fichtelberg	1215	-1	"		W 2		
Jnselsberg	960	-1	"		W 4		
Wasserkuppe	926	+5	"		NNW 3		
Feldberg (Taunus)	801	-	"		N 3		

¹⁾ Windstärke in Beaufort