

Täglicher Wetterbericht

des Deutschen Meteorologischen Dienstes im französischen Besatzungsgebiet

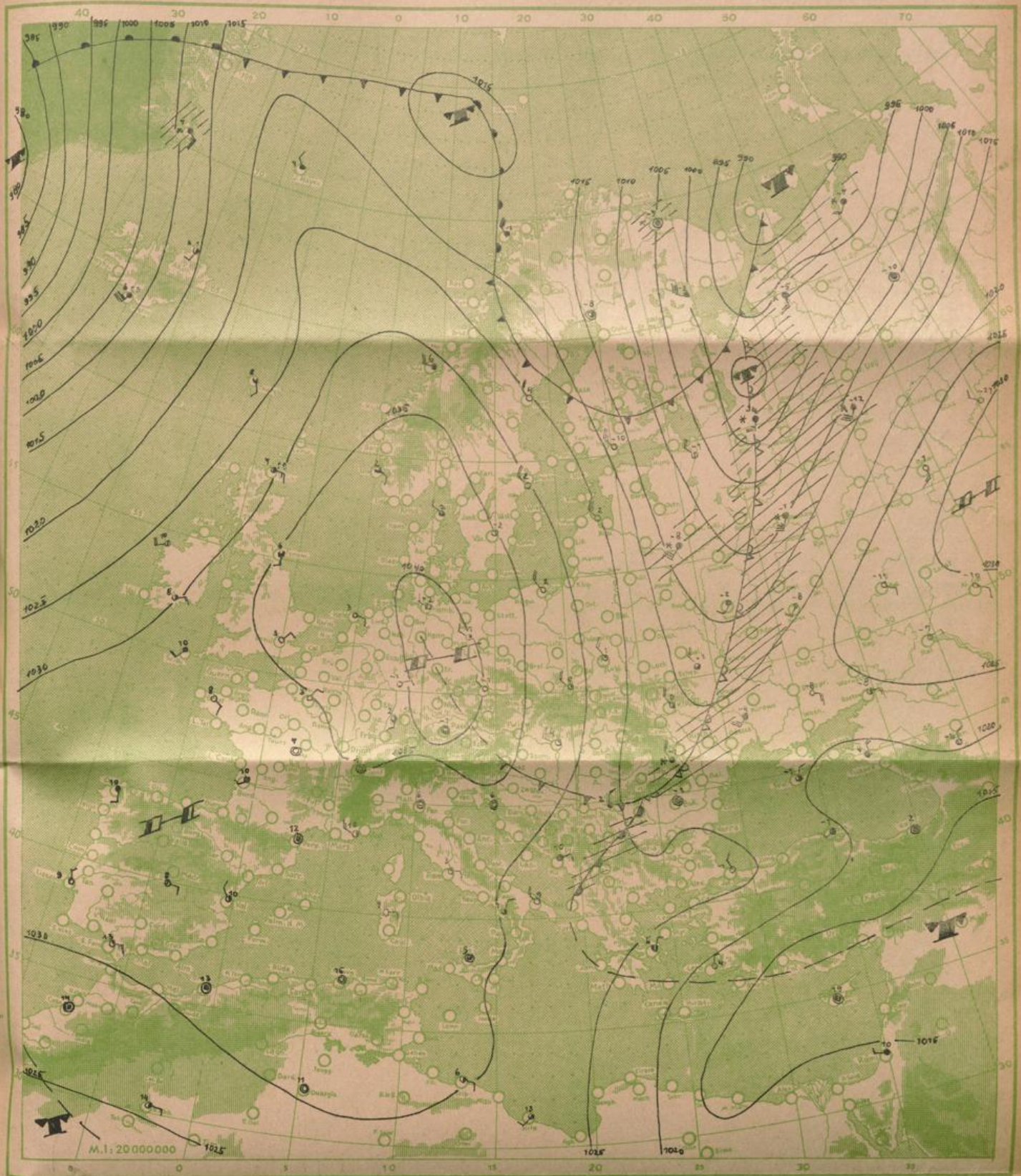
Jahrgang: 1948 Nr. 74 -B Verlagsort Lahr (Seelbach) Sonntag, den 14. März 1948

Bezugspreis monatlich 15.- RM. einschließlich der Verbesserungen und Berichtigungen. Bestellung bei den Postämtern.

Nord-Zone	Höhe m	gestern 12 Uhr MGZ					gestern 18 Uhr MGZ						
		J J J C _L C _M	wwVhN _L	DDFWN	PPTTT _S	T _S C _H app	J J J C _L C _M	wwVhN _L	DDFWN	PPTTT _S	T _S C _H app	21 Uhr RR Tx Tx SV ₂₄ E	
Bad-Ems	459	042					042						
(Deuselbach)Erbeskopf	472	374	00	0 1 7 9 0	0 4 1 1 2	x x 1 2 0	2 1 x x x	374 00	0 5 7 9 0	0 0 0 0 0	x x 0 7 0	3 0 x x x	0 0 1 5 0
Mainz	131	371	14	0 3 5 7 1	0 0 0 1 4	3 6 1 2 0	5 0 9 0 2	371 00	0 5 5 9 0	0 0 0 0 1	3 5 1 1 0	6 1 3 0 2	0 0 1 4 0
Nürburg	599	041	19	0 5 7 6 1	3 0 2 1 9	x x 1 1 0	3 0 1 0 2	041 04	0 5 5 9 0	3 0 1 2 1	x x 0 7 0	5 0 3 0 1	0 0 1 3 0
Prüm	567	043						043 00	0 5 6 9 0	0 4 3 0 0	6 8 0 9 0	6 0 4 0 5	0 0 1 6 0
Tholey	569	394	00	0 5 7 9 0	0 0 0 2 1	3 7 1 3 0	3 1 1 0 1	394 00	0 5 7 9 0	0 0 0 0 0	3 6 1 2 0	2 0 4 0 1	0 0 1 4 0
Simmern	440	375	04	0 5 6 9 0	3 2 2 0 3	x x 1 0 0	6 0 3 0 0	375 00	0 5 6 9 0	3 0 2 0 7	x x 0 9 0	5 7 3 0 1	0 0 1 2 0
Stein-Neukirch	657	040	55	0 3 6 6 2	3 2 2 2 8	5 6 0 7 0	4 x 2 0 2	040 50	0 5 6 9 0	3 2 3 0 3	5 7 0 7 0	2 1 4 0 3	0 0 1 0 0
Trier	273	047						047 00	0 5 6 9 0	0 0 0 0 0	3 5 1 2 0	3 0 4 0 2	0 0 1 6 0
Kaiserslautern	385	395	00	0 1 8 9 0	0 0 0 0 2	3 4 1 1 0	1 1 9 0 2	395					0 0 1 5 0
Speyer	101	030	04	0 5 6 9 0	0 0 0 1 4	3 6 1 2 0	4 9 9 0 1	030 00	0 5 6 9 0	0 0 0 1 0	3 5 1 1 0	0 0 8 0 1	0 0 1 6 0
Süd-Zone													
Bohlhof	561	593	04	0 1 8 9 0	1 6 2 0 3	3 5 1 3 0	5 1 3 0 0	593 04	0 1 9 9 0	0 8 1 0 3	3 4 1 1 0	2 0 4 0 3	0 0 1 5 0
Buchau	594	173						173					
Donauveschingen	688	583	05	0 1 8 9 0	0 6 1 0 3	x x 1 3 0	5 9 7 0 2	583 05	0 1 9 9 0	0 2 1 0 3	x x 1 0 0	2 0 4 0 5	0 0 1 6 0
Dreifaltigkeitsberg	988	586	13	0 1 8 5 1	2 8 1 0 4	1 9 1 0 0	3 8 2 0 1	586 00	0 5 8 9 0	0 4 2 0 5	1 9 0 8 5	1 8 3 0 3	0 0 1 3 0
Eckenweiler	516	578						578					
Feldberg / Schw.	1493	427	14	0 1 9 3 1	3 2 1 0 2	6 4 0 6 0	0 0 0 0 3	427 04	0 1 9 9 0	0 8 1 0 1	6 4 0 9 0	0 0 4 0 2	0 0 0 1 4
Freiburg	243	580	10	0 5 7 6 1	2 6 1 0 3	3 5 1 2 0	4 8 9 0 7	580 00	0 5 7 9 0	2 8 1 0 2	3 7 1 3 0	4 8 5 0 1	0 0 1 6 0
Friedrichshafen	405	444	03	0 8 4 9 0	1 8 2 2 4	3 7 0 7 0	5 9 9 0 0	444 03	0 2 8 9 0	2 8 1 2 7	3 5 0 7 0	5 x 4 0 1	0 0 1 1 0
Föhrenbühl	880	582	14	0 1 8 6 1	0 6 1 0 0	x x 1 2 5	3 0 1 0 3	582 07	0 5 8 9 0	0 0 0 1 2	x x 0 8 0	3 1 4 0 1	
Reutlingen	390	578	03	0 5 7 7 3	2 8 1 2 5	3 6 1 0 0	4 x 8 0 2	578 03	0 5 7 8 0	0 4 1 1 4	3 5 1 0 0	4 8 4 0 2	0 0 1 3 0
Seelbach	217	031	04	0 1 7 9 0	0 0 0 0 2	3 5 1 3 0	6 0 9 0 5	031 04	0 1 8 9 0	3 0 2 0 3	3 4 1 1 0	4 9 2 0 2	0 0 1 6 0
Sommerberg	726	558	05	0 2 8 9 0	3 0 2 2 5	4 9 1 0 5	3 7 3 0 1	558 00	0 1 8 9 0	0 0 0 2 3	4 8 0 8 5	3 8 3 0 1	
Mengen	570	589	03	0 5 7 9 0	1 0 1 4 6	3 6 1 0 0	3 0 9 0 3	589 08	0 1 8 9 0	0 2 1 2 7	3 5 1 0 0	4 x 4 0 3	0 0 1 3 0

Nord-Zone	Höhe m	heute 00 Uhr MGZ					heute 6 Uhr MGZ						
		J J J C _L C _M	wwVhN _L	DDFWN	PPTTT _S	T _S C _H app	J J J C _L C _M	wwVhN _L	DDFWN	PPTTT _S	T _S C _H app	9 Uhr RR In In SV ₂₄ E	
Bad-Ems	459	042					042						
(Deuselbach)Erbeskopf	472	374					374 00	0 5 7 9 0	1 0 2 0 3	x x 0 0 5	0 5 x x x	0 0 5 0 0	
Mainz	131	371	00	0 5 7 9 0	0 0 0 0 0	3 7 0 5 0	3 0 3 0 4	371 00	0 9 6 9 0	2 8 1 0 4	3 9 0 0 5	1 1 3 0 5	0 0 5 1 0
Nürburg	599	041	00	0 5 6 9 0	0 0 0 0 1	x x 0 5 0	2 1 3 0 4	041 00	0 5 6 9 0	1 0 1 0 3	x x 0 3 0	2 2 4 0 1	0 0 0 3 0
Prüm	567	043	08	0 3 6 9 0	0 4 4 0 0	6 9 0 6 0	4 0 1 0 2	043 00	0 2 7 9 0	1 0 2 0 4	6 9 0 3 0	2 2 4 0 2	0 0 0 1 0
Tholey	569	394	00	0 5 6 9 0	0 8 3 0 5	3 9 0 8 0	3 1 3 0 2	394 05	0 5 6 9 0	1 0 3 0 3	4 0 0 4 0	1 1 9 0 9	0 0 0 4 0
Simmern	440	375						375 00	0 9 3 9 0	0 8 2 4 4	x x 0 3 5	0 2 3 0 0	0 0 5 2 1
Stein-Neukirch	657	040	00	0 5 6 9 0	3 2 1 0 0	5 8 0 2 0	0 0 2 0 2	040 00	0 1 7 8 0	0 8 1 x 2	5 8 0 3 x	x 8 4 0 3	0 0 0 2 0
Trier	273	047	00	0 5 7 9 0	3 2 2 0 0	3 7 0 5 0	5 0 1 0 2	047 00	4 7 3 9 0	0 2 1 0 0	3 9 0 2 0	2 0 3 0 1	0 0 0 1 0
Kaiserslautern	385	395	00	0 5 7 9 0	0 4 0 0 2	3 7 0 7 0	4 5 1 0 2	395 00	0 5 6 9 0	0 2 6 0 2	3 8 0 3 0	2 1 2 0 2	0 0 0 0 0
Speyer	101							030 x x	4 6 0 0 9	0 0 0 4 9	3 8 5 1 5	1 x 3 0 3	0 0 5 1 0
Süd-Zone													
Bohlhof	561	593						593 00	0 5 7 9 0	0 4 3 0 0	3 8 0 4 0	1 0 3 0 2	0 0 0 3 0
Buchau	594	173						173					
Donauveschingen	688	583						583 00	0 5 6 9 0	0 0 0 0 2	x x 5 4 5	4 1 7 0 2	0 0 5 4 0
Dreifaltigkeitsberg	988	586	00	0 4 8 9 0	0 4 1 0 0	2 0 0 4 0	2 0 3 0 1	586 00	0 5 6 9 0	0 6 1 0 1	2 0 0 3 0	2 1 3 0 0	0 0 0 2 0
Eckenweiler	516	578						578					
Feldberg / Schw.	1493	427						427 04	0 1 8 9 0	0 4 1 0 2	6 4 0 3 5	3 1 3 0 0	0 0 0 0 4
Freiburg	243	580	00	0 5 7 9 0	2 8 1 0 0	3 4 0 4 0	3 0 1 0 3	580 00	0 5 6 1 0	0 0 0 0 3	3 6 0 3 0	2 2 3 0 4	0 0 0 1 0
Friedrichshafen	405	444						444 00	0 5 5 9 0	3 2 2 0 2	3 2 0 1 0	1 1 0 0 1	0 0 0 1 0
Föhrenbühl	880	582						582 00	0 5 6 9 0	1 4 2 0 5	x x 0 1 0	1 2 6 0 1	0 0 0 1 0
Reutlingen	390	578						578 00	4 7 2 9 0	0 0 0 4 3	4 0 5 4 0	4 2 3 0 2	0 0 5 4 0
Seelbach	217	031	03	0 2 7 9 0	0 2 1 1 4	3 7 0 3 0	1 0 1 0 1	031 00	0 2 7 8 0	1 6 1 0 4	3 9 0 2 0	1 6 3 0 4	0 0 0 2 0
Sommerberg	726	558	00	0 1 8 9 0	0 0 0 0 2	5 0 0 5 0	4 8 1 0 1	558 00	0 5 7 9 0	0 0 0 0 4	5 0 0 2 0	2 2 3 0 1	0 0 0 2 1
Mengen	570	589	00	0 0 7 9 0	0 0 0 2 0	3 9 0 3 0	0 0 3 0 4	589 00	0 4 6 9 0	2 2 1 0 3	4 1 5 1 5	2 1 3 0 1	0 0 5 1 0

Alle Zeitangaben in mittlerer Greenwicher Zeit (MGZ)




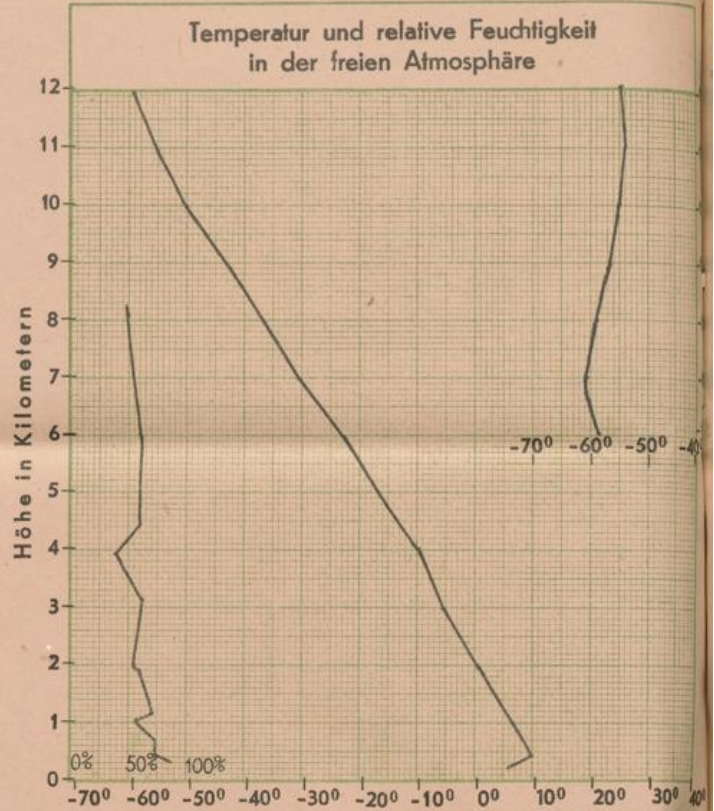
Wetterübersicht Sonntag den 14. März 194 8

Das Südwest- und Mitteleuropa überdeckende Hochdruckgebiet, dessen Kerndruck 1040 mb übersteigt, ist in seiner östlichen Hälfte aus Kaltluft, in seiner westlichen Hälfte aus Warmluft aufgebaut. Infolgedessen liegt auch der Schwerpunkt in der Bodenkarte über Mitteleuropa östlicher als in der Höhenkarte, in der er über Westfrankreich zu finden ist.

Während im Rückseitenstrom des nordrussischen Tiefdruckgebietes Kaltluftmassen südwärts fließen, findet im Ostatlantik bei dieser Situation ein Transport subtropischer Warmluftmassen nach Island und ins Nordmeer statt. Letztere führen im grönländisch-isländischen Raum in Verbindung mit arktischen Kaltluftmassen, die von Labrador südostwärts vordringen, zum Wiederaufleben der Tiefdrucktätigkeit im Nordatlantik; jedoch bleibt für unser Gebiet das europäische Hoch noch wetterbestimmend.

Dr. Engelmann.

Temperatur und relative Feuchtigkeit in verschiedenen Höhen			
	Druck in mb	Temp. i. ° Cel.	Rel. Feucht. i. %
20000 m			
18000 m	75	-55	
16000 m	105	-55	
14000 m	150	-59	
12000 m	200	-59	
10000 m	275	-50	
8000 m	365	-37	50
6000 m	480	-23	58
5000 m	550	-17	60
4000 m	630	-10	35
3000 m	700	-6	60
2000 m	810	0	52
1000 m	915	6	54
am Boden	1018	5	86
0° Grenze	2000	m	



Bergstationen	Höhe	Temp.	Wetter 14. 3. 1948	6 Uhr MGZ	Wind ¹⁾	24 stünd. Niederschl. i. mm	Schneehöhe in cm
Zugspitze	2962						
Schneekoppe	1610						
Feldberg (Schwarzwald)	1493	3	Heiter		N 1	-	-
Fichtelberg	1215	0	Wolkenlos		N 3		
Jnselsberg	960						
Wasserkuppe	926	x	Heiter		NE 1		
Feldberg (Taunus)	801						

¹⁾ Windstärke in Beaufort