

Täglicher Wetterbericht

des Deutschen Meteorologischen Dienstes im französischen Besatzungsgebiet


Jahrgang: 1948 Nr. 75 -B Verlagsort Lahr (Seelbach) Montag, den 15. März 1948

Bezugspreis monatlich 15.—RM. einschließlich der Verbesserungen und Berichtigungen. Bestellung bei den Postämtern.

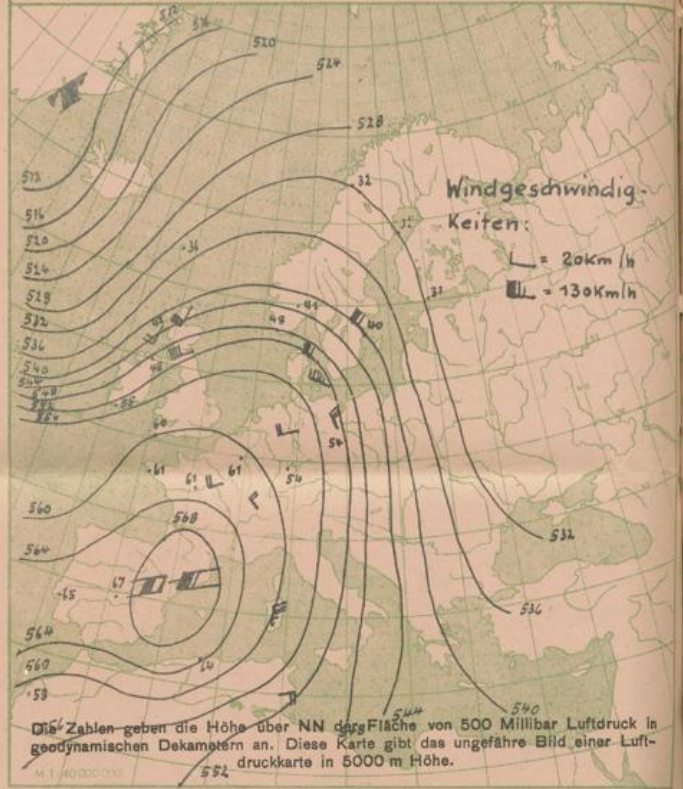
Nord-Zone	Höhe m	gestern 12 Uhr MGZ					gestern 18 Uhr MGZ					21 Uhr	
		JJJC _L C _M	wwVhN _L	DDFWN	PPTTT _S	T _S C _H app	JJJC _L C _M	wwVhN _L	DDFWN	PPTTT _S	T _S C _H app	RR	InIn SV ₂ E
Bad-Ems	459	042					042						
(Deuselbach)Erbeskopf	472	374 00	01890	10403	x x 136	11 x x x	374 00	01890	28202	x x 085	28 x x x	00150	
Mainz	131	371 00	05778	08314	40100	11903	371 00	05790	09215	37110	12805		
Nürburg	599	041 00	01890	10304	x x 139	82101	041 00	01890	10321	x x 985	81603		
Prüm	567	043					043 00	01890	12322	68105	51803	00130	
Tholey	569	394 00	01790	08403	3 x 115	25101	394 00	01790	08401	38095	38806	00130	
Simmern	440	375 00	01890	24204	x x 110	14300	375 00	01890	12723	x x 095	38801	00140	
Stein-Neukirch	657	040 00	05790	10205	x x 095	88300	040 00	01890	10104	59076	12803	00140	
Trier	273	047 00	05790	02243	38120	21903	047 00	01890	10402	36125	11603	00180	
Kaiserslautern	385	395 00	01890	10302	37135	68911	395 00	01890	06923	36099	48602	00150	
Speyer	101	030 00	05690	00003	40130	31902							
Süd-Zone													
Bohlhof	561	593 00	05790	04201	36130	31907	593 00	01990	06304	35115	11701	00150	
Buchau	594	173					173						
Donaueschingen	689	583 00	00890	00203	x x 135	71903	583 00	01990	04104	x x 075	41402	00150	
Dreifaltigkeitsberg	988	586 00	05890	08203	21105	52107	586 00	05890	06205	20065	62801		
Eckenweiler	516	576					576						
Feldberg / Schw.	1493	427 00	01890	08401	65055	41001	427 00	01890	10403	65035	82801	00064	
Freiburg	243	580 00	09690	26100	35130	50905	580 00	07890	24113	33130	35407	00180	
Friedrichshafen	405	444 00	05690	20101	38110	61902	444 00	05690	02303	37090	12501	00160	
Fahrenbühl	880	582 00	05790	06202	x x 100	01300	582 00	02890	06326	x x 075	38601		
Reutlingen	390	578 00	05690	32243	3 x 110	32906	578 00	02890	04104	36105	32600	00140	
Seelbach	217	031 00	01890	14201	37175	01805	031 00	00890	00000	36100	30501	00190	
Sommerberg	726	556 05	09680	16113	51131	23307	556 05	02890	32225	50070	18300		
Mengen	570	589 00	05780	32191	38120	41903	589 00	02890	06234	39077	32509		
heute 00 Uhr MGZ													
Nord-Zone	Höhe m	JJJC _L C _M	wwVhN _L	DDFWN	PPTTT _S	T _S C _H app	JJJC _L C _M	wwVhN _L	DDFWN	PPTTT _S	T _S C _H app	9 Uhr RR InIn SV ₂ E	
Bad-Ems	459	042					042						
(Deuselbach)Erbeskopf	472	374					374 05	05790	26304	x x 085	26 x x x	00020	
Mainz	131	371 00	05790	08100	37030	00903	371 00	09690	00917	34515	27806	00910	
Nürburg	599	041 00	01890	12501	x x 045	11905	041 04	01890	16303	x x 085	64806	00050	
Prüm	567	043 00	00890	12200	35055	50806	043 05	02890	20203	32055	45807	00040	
Tholey	569	394					394 00	01790	26303	34075	75806	00050	
Simmern	440	375					375 00	02890	16226	x x 025	36802	00090	
Stein-Neukirch	657	040 00	00790	08300	56050	00805	040 00	05790	18404	53043	46802	00030	
Trier	273	047					047 05	02890	20205	32055	45807	00500	
Kaiserslautern	385	395 00	00790	00000	35035	00910	395					00500	
Speyer	570	030											
Süd-Zone													
Bohlhof	561	593					593 00	02890	00005	37515	42300	00520	
Bohlhof Freudenstadt	561	593					593 00	01890	20104	41025	55804	00510	
Donaueschingen	689	583					583 04	02890	20104	x x 565	76605	00570	
Dreifaltigkeitsberg	988	586 00	00990	08302	19083	30603	586 00	01890	24103	17035	72603	00920	
Eckenweiler	516	576					576						
Feldberg / Schw.	1493	427 00	00990	00000	64036	80800	427 04	02990	18205	63036	66801	00014	
Freiburg	243	580 00	00790	20100	34055	60802	580 00	02690	00005	35515	46903	00520	
Friedrichshafen	405	444 00	05590	04200	38020	00005	444 00	01890	02204	38525	22302	00530	
Fahrenbühl	880	582					582 00	02990	14406	x x 056	46001	00020	
Reutlingen	390	578					578 00	01790	12103	36545	41804	00940	
Seelbach	217	031 00	00890	08100	34035	10902	031 00	02890	16205	36515	26801	00510	
Sommerberg	726	556 00	09890	12200	48055	30905	556 00	01890	16203	45066	18806	00030	
Mengen	570	589 00	05790	00000	39015	20805	589 04	05790	26204	38525	52503	00540	

Alle Zeitangaben in mittlerer Greenwicher Zeit (MGZ)

24 stdg. Änderung d. Luftdr. v. gest. 6 bis heute 6 Uhr MGZ




Absol. Topographie der 500 mb Fläche vom 15. 3. 1948 03⁰⁰ bis 06⁰⁰ MGZ




Wetterkarte der Nordhalbkugel vom 14. März 1948

1948

18⁰⁰ Uhr MGZ





Wetterübersicht

Montag

den 15. März

1948

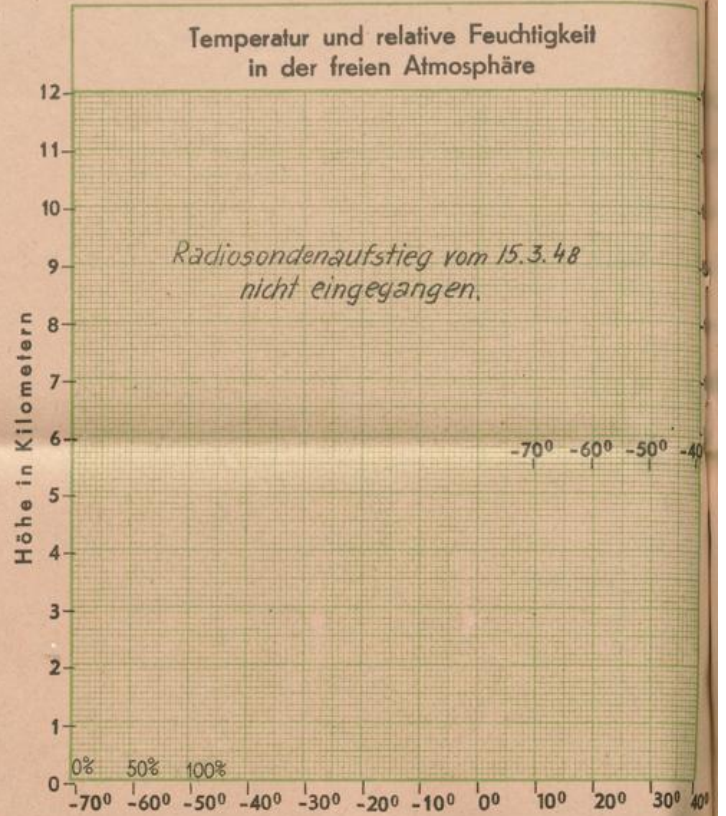
Seit 8. März lag das Höhenhoch in der 500mb-Fläche fast unverändert über den Britischen Inseln. Ab gestern setzte nun eine Südverlagerung des Hochs ein, sodaß der Schwerpunkt sich nun über Südwestfrankreich befindet. Auch in der Bodenkarte ist die Bewegung der Kammlinie des hohen Druckes nach Süden festzustellen. Sie verläuft nun von den Alpen zu den Pyrenäen. Mit dem vom Nordatlant nach Skandinavien gezogenen Druckanstieg hat sich über Norwegen ein Hochdruckkeil aufgebaut. In seinem südlichen Teil setzt jedoch schon wieder ein Abbau ein.

Das über dem Nordatlantik gelegene Tiefdruckgebiet gewinnt mit starkem Druckfall nach Osten an Raum. Mit der Beseitigung des Steuerungszentrums über Großbritannien wird sich über Nordeuropa wieder ein mehr zonaler Verlauf der Isobaren einstellen, sodaß die Fronten wieder eine Ostverlagerung anstelle der bisherigen Nordwest-Südostbewegung erfahren werden.


Die südlichen Ausläufer wirken sich dabei abgeschwächt bis Mitteleuropa aus, sodaß zeitweise schon stärkere Bewölkung auftritt.

Dr. Neuwirth.

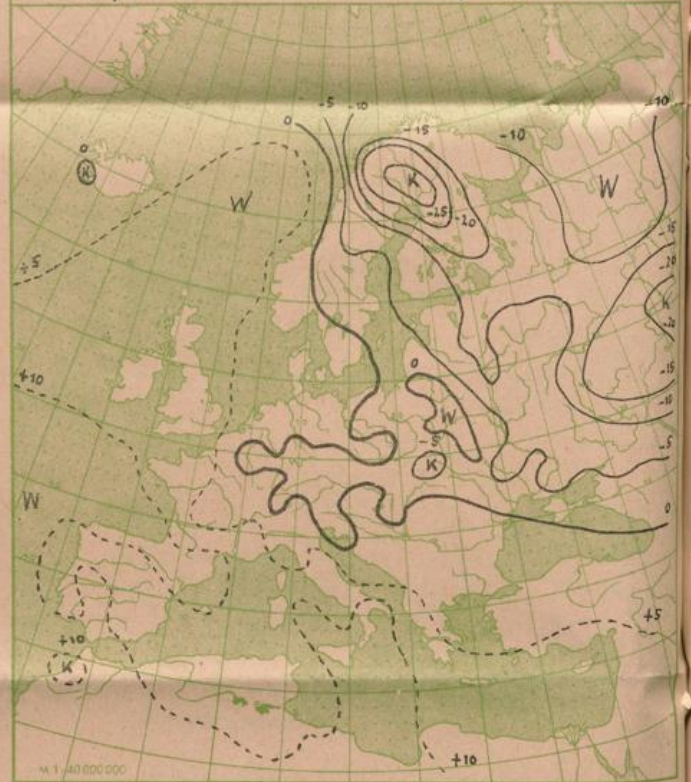
Temperatur und relative Feuchtigkeit in verschiedenen Höhen			
	Druck in mb	Temp. i. ° Cel.	Rel. Feucht. i. %
20000 m			
18000 m			
16000 m			
14000 m			
12000 m			
10000 m			
8000 m			
6000 m			
5000 m			
4000 m			
3000 m			
2000 m			
1000 m			
am Boden			
0° Grenze		m	



3 stdg. Änderg. d. Luftdr. von 3-6 Uhr heute morgen



Temperaturkarte vom 15.3. 1948, 06.00 Uhr MGZ



Bergstationen	Höhe	Temp.	Wetter 15.3. 1948	6Uhr MGZ	Wind ¹⁾	24 stünd. Niederschl. i. mm	Schneehöhe in cm
Zugspitze	2962	-9	Wolkig		NNW 6		
Schneekoppe	1610						
Feldberg (Schwarzwald)	1493	3	Wolkig		SSW 2		
Fichtelberg	1215	0	Heiter		W 2		
Jnselsberg	960	1	Wolkig		SSW 5		
Wasserkuppe	926	2	"		S 2		
Feldberg (Taunus)	801	4	"		SSW 5		

¹⁾ Windstärke in Beaufort