

Täglicher Wetterbericht

des Deutschen Meteorologischen Dienstes im französischen Besatzungsgebiet

Jahrgang: 1948 Nr. 77 -B Verlagsort Lahr (Seelbach) Mittwoch, den 17. März 1948

Bezugspreis monatlich 15.— RM. einschließlich der Verbesserungen und Berichtigungen. Bestellung bei den Postämtern.

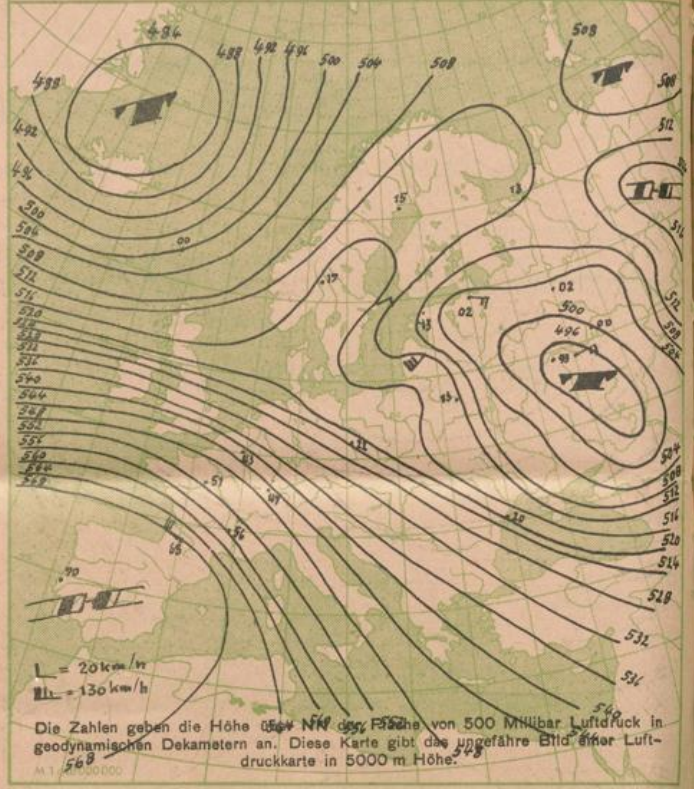
Nord-Zone	Höhe m	gestern 12 Uhr MGZ						gestern 18 Uhr MGZ						
		JJJCL _{C_M}	wwVhN _L	DDFWN	PPTTT _S	T _S C _H app	JJJCL _{C_M}	wwVhN _L	DDFWN	PPTTT _S	T _S C _H app	21 Uhr RR T _h T _h S _h S _h E		
Bad-Ems	459	042					042							
(Deuselbach)Erbeskopf	472	374	5x	62628	20568	xx080	8xxxx	374	5x	65748	57568	xx080	4xxxx	
Mainz	131	371	5x	51868	26468	19130	9x913	371	5x	25468	26358	19110	7x302	94131
Nürburg	599	041	6x	61728	57658	xx080	7x703	041	5x	52645	26468	xx060	4x301	02081
Prüm	567	043	5x	22817	23768	20080	7x601	043	8x	02747	26729	20070	5x102	05081
Tholey	569	394	xx	57209	57668	23079	7x807	394	8x	05845	57668	22080	67403	06091
Simmern	440	375	6x	62628	57668	xx090	8x806	375	8x	10647	61587	xx080	5x304	
Stein-Neukirch	657	040	xx	67109	24469	39050	5x605	040	8x	61538	28468	40040	4x407	03071
Trier	273	047	6x	61738	20568	21100	9x607	047	87	03855	26328	20110	6x401	01120
Kaiserslautern	385	395	6x	62628	55968	20080	8x509	395	57	03845	24368	19100	6x402	02101
Speyer	101	030	52	61745	22368	21110	9x209	030	57	03746	22168	20110	9x402	
Süd-Zone														
Bohlhof	561	593	6x	6x648	24468	26080	7x707	593	6x	62638	57668	24080	7x701	
Buchen Freudenstadt	594	593	6x	64538	22468	32050	5x807	173	57568	64320	22468	30060	6x602	32061
Donaueschingen	689	583	62	64845	20468	xx080	5x710	583	52	61847	20368	xx080	5x701	
Dreifaltigkeitsberg	988	586	62	61736	53568	08050	4x911	586	6x	49308	55568	07050	5x802	03061
Eckenweiler	516	576						576						
Feldberg/Schw.	1493	427	xx	67009	53879	53010	1x709	427	xx	67009	57969	52020	2x701	16034
Freiburg	243	580	52	61855	53668	25090	7x909	580	52	21843	53568	23100	8x902	04101
Friedrichshafen	405	444	62	62647	20268	27080	7x806	444	6x	62648	22368	25070	6x000	07091
Fehrenbühl	880	582	62	62628	53468	xx050	xx908	582	xx	67309	49469	xx050	5x704	
Reutlingen	390	578	67	03855	55488	22110	7x809	578	62	61745	55368	21090	8x602	
Seelbach	217	031	62	62856	26268	26100	7x805	031	62	62756	16268	24100	8x802	13101
Sommerberg	726	556	5x	62648	24468	35070	7x813	556	6x	62548	57768	34060	6x801	
Mengen	570	589	62	61736	55528	25080	6x809	589	62	62727	22468	23080	6x002	01091
Nord-Zone														
Bad-Ems	459	042						042						
(Deuselbach)Erbeskopf	472	374						374	6x	61638	55668	xx080	0xxxx	07061
Mainz	131	371						371	5x	64508	08368	14040	4x813	
Nürburg	599	041	6x	54628	28248	xx030	2x905	041	6x	64508	24568	xx060	6x709	
Prüm	567	043	5x	62618	28428	19040	4x910	043	6x	64618	14668	13070	7x609	21042
Tholey	569	394	05	03890	59628	21060	57803	394	xx	44209	62769	16080	8x607	
Simmern	440	375						375	6x	62628	24468	xx080	7x813	14031
Stein-Neukirch	657	040	xx	77109	22379	39500	0x905	040	xx	77309	10179	34505	0x722	11517
Trier	273	047	5x	03858	53628	20080	6x907	047	62	62715	55819	13100	9x609	03071
Kaiserslautern	385	395	5x	03848	59588	19070	4x804	395	62	22636	57668	13090	8x728	
Speyer	101							030	5x	61748	22268	14100	9x816	
Süd-Zone														
Bohlhof	561	593						593						05071
Buchen Freudenstadt	594	173						173						
Donaueschingen	689	583						583						03071
Dreifaltigkeitsberg	988	586						586	xx	67109	57549	02060	6x605	11051
Eckenweiler	516	576						576						
Feldberg/Schw.	1493	427	xx	67009	57869	51030	3x705	427	xx	67009	55869	49030	3x703	16024
Freiburg	243	580	52	61743	53568	22100	9x704	580	6x	61748	53668	17110	9x811	03091
Friedrichshafen	405	444						444	5x	64618	53659	20090	8x807	03081
Fehrenbühl	880	582						582	xx	67309	53669	xx070	6x705	
Reutlingen	390	578						578	62	64646	53368	16090	8x811	04081
Seelbach	217	031	5x	52758	18168	23100	8x804	031	6x	52747	22158	19110	9x705	03091
Sommerberg	726	556						556	5x	64548	59868	30080	8x806	
Mengen	570							589	62	26246	22468	18090	8x507	07081

Alle Zeitangaben in mittlerer Greenwicher Zeit (MGZ)

24 stgd. Änderung d. Luftdr. v. gest. 6 bis heute 6 Uhr MGZ




Absol. Topographie der 500 mb Fläche vom 17. 3. 1948 03⁰⁰ MGZ




Wetterkarte der Nordhalbkugel vom 16. März 1948

1948

18⁰⁰ Uhr MGZ



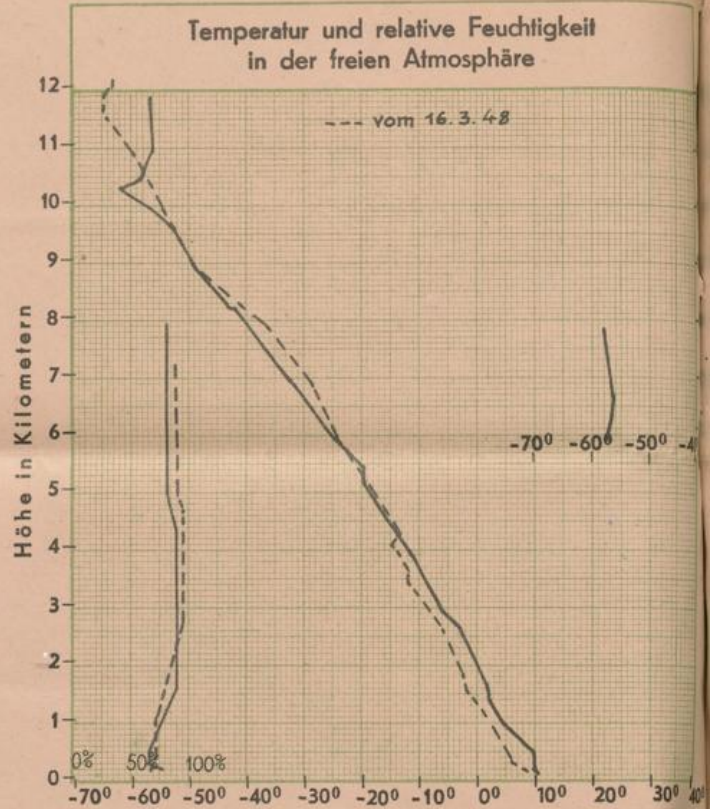


Wetterübersicht Mittwoch den 17. März 1948

Aus dem Verband des isländischen Haupttiefs, auf dessen Südseite seit gestern über die Britischen Inseln hinweg eine sehr lebhaft Westströmung führt, hat sich die vor 24 Stunden als Ausläufer nach Dänemark gerichtete Störung gelöst und wandert nun als selbständiges Tief an dem Nordosteuropa bedeckenden Kaltluftblock über Polen nach Südosten. An ihrer Kaltfront, die auf der Ostseite einer gestern abend bei Irland erschienenen Wellenstörung bald rückläufig wurde, kam es in unserem Gebiet zu anhaltenden und teilweise ergiebigen Aufgleitregenfällen. Diese neue Störung liegt heute stärker ausgeprägt bereits im Rheingebiet; eine weitere setzt ihr aus dem Raum westlich von Irland nach. Wenn damit für die nächste Zeit für unser Gebiet weiterhin unbeständiges und regnerisches Wetter gefolgert werden muß, so ergibt die nebenstehende Karte der Nordhalbkugel eine andere Aussicht: Der Zustrom kalter Luft nach dem Westatlantik hat aufgehört; damit erlischt hier auch die Bildung von Tiefdruckgebieten; diese findet jetzt weiter im Westen über Nordamerika statt, so daß die Westlage über Europa wohl nur vorübergehend ist.

Dr. Pernice.

	Druck in mb	Temp. i. °Cel.	Rel. Feucht. i. %
20000 m			
18000 m			
16000 m			
14000 m	135	-58	
12000 m	190	-58	
10000 m	265	-57	
8000 m	355	-40	80
6000 m	470	-25	80
5000 m	540	-19	82
4000 m	615	-12	90
3000 m	700	-6	90
2000 m	800	-1	90
1000 m	900	6	76
am Boden	1000	11	80
0° Grenze	2170	m	



Bergstationen	Höhe	Temp.	Wetter 17. 3. 1948	6Uhr MGZ	Wind ¹⁾	24 stünd. Niederschl. i. mm	Schneehöhe in cm
Zugspitze	2962						
Schneekoppe	1610						
Feldberg (Schwarzwald)	1493	3	Nebel mit Regen		WSW 8	32	
Fichtelberg	1215	-6	Nebel		W 7		
Jnselsberg	960	-2	Nebel mit Schneefall		WNW 3		
Wasserkuppe	926						
Feldberg (Taunus)	801						

¹⁾ Windstärke in Beaufort