

# Täglicher Wetterbericht

des Deutschen Meteorologischen Dienstes im französischen Besatzungsgebiet

Jahrgang: 1948 Nr. 85 -B Verlagsort Lahr (Seelbach) Donnerstag, den 25. März 1948

Bezugspreis monatlich 15.- RM. einschließlich der Verbesserungen und Berichtigungen. Bestellung bei den Postämtern.

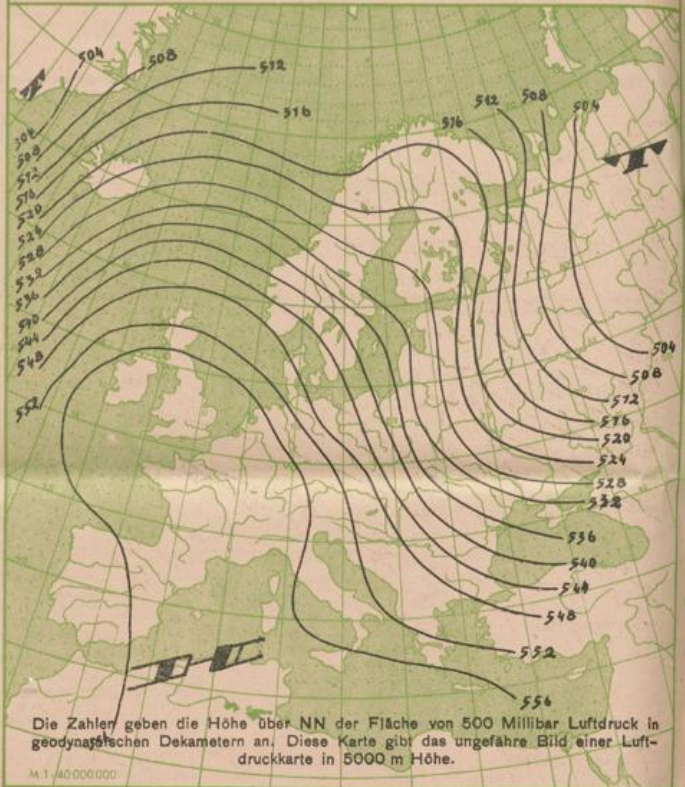
Nord-Zone	Höhe m	gestern 12 Uhr MGZ						gestern 18 Uhr MGZ					
		J J J C <sub>L</sub> C <sub>M</sub>	wwVhN <sub>L</sub>	DDFWN	PPTTT <sub>S</sub>	T <sub>S</sub> C <sub>H</sub> app	J J J C <sub>L</sub> C <sub>M</sub>	wwVhN <sub>L</sub>	DDFWN	PPTTT <sub>S</sub>	T <sub>S</sub> C <sub>H</sub> app	21 Uhr RR T <sub>h</sub> T <sub>h</sub> T <sub>h</sub> T <sub>h</sub> E	
Erbeskopf (Deuselbach)	472	374 00	01990	04203	xx075	21xxx	374 90	01890	04203	xx095	15xxx	00090	
Kaiserslautern (Dansenberg)	385	395 00	01890	04304	30065	49001	395 00	01890	06301	25065	48402	00080	
Mainz	131	371 10	01961	08214	32075	31903	371 04	01890	08312	31090	21401	00100	
Nürnberg	599	041 00	01990	08201	xx055	51002	041 00	01890	04201	xx095	41401	00090	
Prüm	567	043 00	01890	08403	31055	42901	043 00	01890	06301	30055	41401	00021	
Simmern	440	375 00	01990	02103	xx055	41303	375 00	01890	02102	xx095	21401	00080	
Speyer	101	030 10	01862	02103	31925	11300	030 00	01890	04101	30095	08201	00120	
Stein-Neukirch	657	040 10	01861	04102	32055	41201	040 00	02890	10104	51045	32401	00070	
Trier	273	047 00	01890	04403	31085	25902	047 00	01990	04401	30085	51602	00100	
Süd-Zone													
Bohlhof	561	593 00	01890	06301	27105	01200	593 00	01990	06301	27085	41402	00110	
Donaueschingen	688	583 00	01990	04302	xx105	35903	583 04	01990	04401	xx055	31405	00110	
Dreifaltigkeitsberg	988	586 00	01890	30301	12065	61300	586 00	01990	04301	11045	51302	00080	
Freudenstadt	800	575 00	01990	06203	36045	41300	575 00	01890	06202	36045	31501	00070	
Feldberg / Schw.	1493	427 04	01890	08401	56015	70205	427 04	01990	41601	55005	50702	00044	
Freiburg	243	580 00	01990	32401	26135	28605	580 00	01990	30301	26105	21405	00140	
Friedrichshafen	405	444 10	05771	02201	28100	20903	444 00	05790	04300	28085	10403	00120	
Fehrenbühl	880	582 00	00990	08340	xx075	60101	582 00	01890	08301	xx035	31401		
Mengen	570	580 00	01990	08401	30065	31901	580 00	01890	08301	30055	31401	00090	
Reutlingen	390	578 10	01971	02301	27070	31903	578 00	01990	04302	28085	41802		
Seelbach	217	031 00	01890	18103	27125	01903	031 00	01890	20903	27115	21402	00140	
Sommerberg	726	556 00	01990	04203	42065	59801	556 00	01990	08203	42045	41303	00070	
heute 00 Uhr MGZ													
Nord-Zone	Höhe m	J J J C <sub>L</sub> C <sub>M</sub>	wwVhN <sub>L</sub>	DDFWN	PPTTT <sub>S</sub>	T <sub>S</sub> C <sub>H</sub> app	J J J C <sub>L</sub> C <sub>M</sub>	wwVhN <sub>L</sub>	DDFWN	PPTTT <sub>S</sub>	T <sub>S</sub> C <sub>H</sub> app	9 Uhr RR T <sub>h</sub> T <sub>h</sub> T <sub>h</sub> T <sub>h</sub> E	
(Erbeskopf) (Deuselbach)	472	374					374 00	01890	12303	xx025	34xxx	00510	
Kaiserslautern (Dansenberg)	385	395 00	05790	08100	28030	30904	395 00	01890	08101	28005	31703	00500	
Mainz	131	371					371 00	05590	08101	31005	21302	00500	
Nürnberg	599	041					041 00	01890	04101	xx005	31803	00000	
Prüm	567	043 00	00890	08300	31025	30903	043 00	00890	06303	30015	42802	00011	
Simmern	440	375					375 00	01890	29102	xx025	48804	00020	
Speyer	101	030					030					00520	
Stein-Neukirch	657	040 00	05790	00000	51015	30904	040 00	05790	10205	50015	26602	00000	
Trier	273	047 00	00890	04500	35035	30904	047 00	01890	00001	30005	38701	00000	
heute 6 Uhr MGZ													
Nord-Zone	Höhe m	J J J C <sub>L</sub> C <sub>M</sub>	wwVhN <sub>L</sub>	DDFWN	PPTTT <sub>S</sub>	T <sub>S</sub> C <sub>H</sub> app	J J J C <sub>L</sub> C <sub>M</sub>	wwVhN <sub>L</sub>	DDFWN	PPTTT <sub>S</sub>	T <sub>S</sub> C <sub>H</sub> app	9 Uhr RR T <sub>h</sub> T <sub>h</sub> T <sub>h</sub> T <sub>h</sub> E	
(Erbeskopf) (Deuselbach)	472	374					374 00	01890	12303	xx025	34xxx	00510	
Kaiserslautern (Dansenberg)	385	395 00	05790	08100	28030	30904	395 00	01890	08101	28005	31703	00500	
Mainz	131	371					371 00	05590	08101	31005	21302	00500	
Nürnberg	599	041					041 00	01890	04101	xx005	31803	00000	
Prüm	567	043 00	00890	08300	31025	30903	043 00	00890	06303	30015	42802	00011	
Simmern	440	375					375 00	01890	29102	xx025	48804	00020	
Speyer	101	030					030					00520	
Stein-Neukirch	657	040 00	05790	00000	51015	30904	040 00	05790	10205	50015	26602	00000	
Trier	273	047 00	00890	04500	35035	30904	047 00	01890	00001	30005	38701	00000	
Süd-Zone													
Bohlhof	561	593					593 00	01990	04201	29005	21403	00510	
Donaueschingen	688	583					583 00	00890	00000	xx545	60206	00530	
Dreifaltigkeitsberg	988	586 00	01890	20502	11515	51803	586 00	01890	06401	11515	xxxxx	00520	
Freudenstadt	800	575					575 00	02890	00002	35515	41302		
Feldberg / Schw.	1493	427 04	01990	43601	37016	40901	427 04	01990	12401	55022	xx0403	00534	
Freiburg	243	580 00	00890	18200	27035	10901	580 04	01990	00001	29525	30406	00520	
Friedrichshafen	405	444 00	05790	32200	30013		444 00	00890	02100	30515	10302	00510	
Fehrenbühl	880	582					582 00	00890	08400	xx525	xxxxx	00525	
Mengen	570	580 00	00890	08100	31005	30005	580 00	01890	04101	32525	41401	00530	
Reutlingen	390	578					578 00	01990	28212	31545	41301		
Seelbach	217	031 00	00890	20100	29065	20300	031 00	01890	00003	31015	11403	00010	
Sommerberg	726	556 00	00990	12300	41015	40803	556 00	01890	14202	41015	41801	00000	

Alle Zeitangaben in mittlerer Greenwicher Zeit (MGZ)


24 stdg. Änderung d. Luftdr. v. gest. 6 bis heute 6 Uhr MGZ

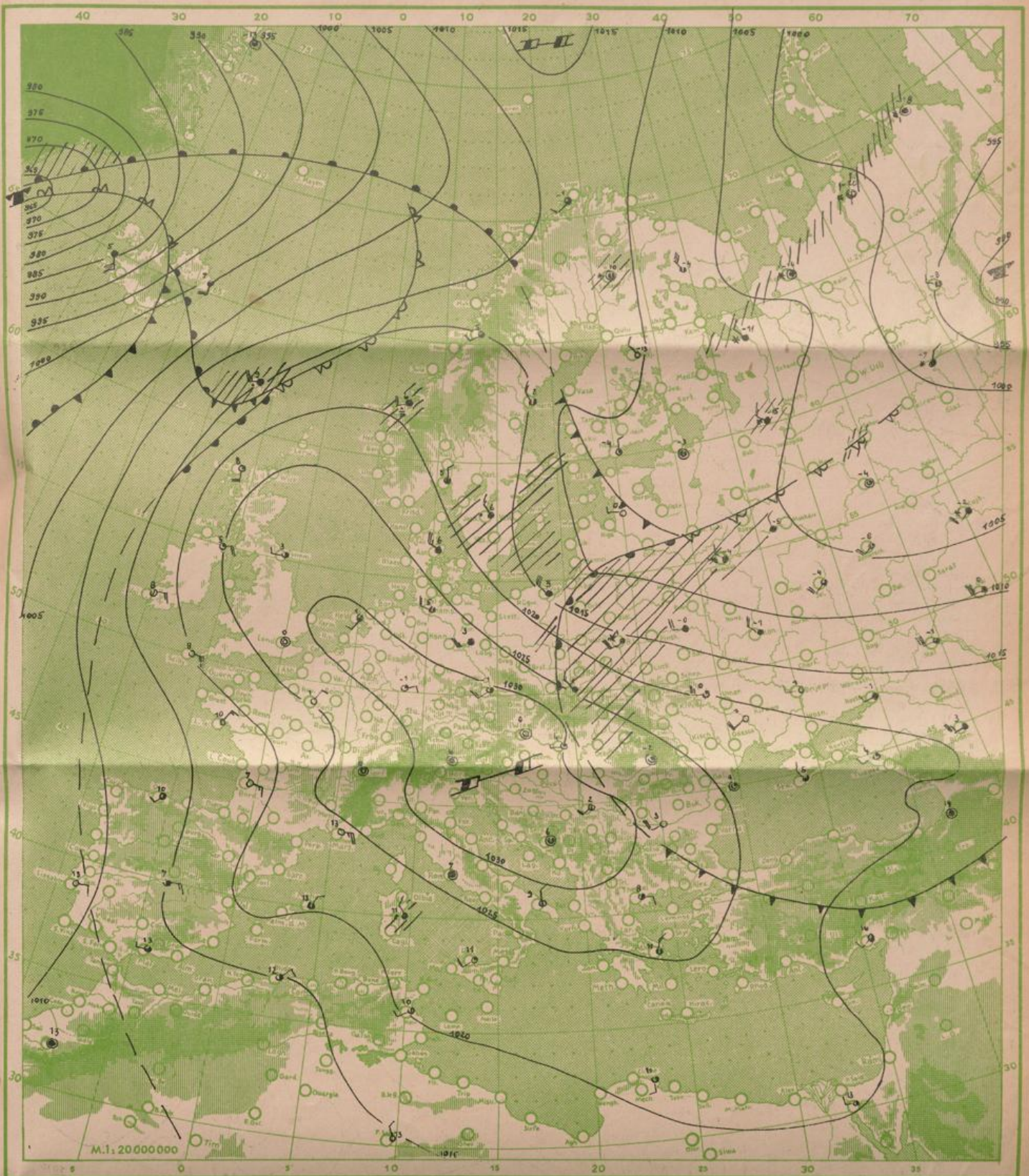


Absol. Topographie der 500 mb Fläche vom 24. 3. 1948 21.00 MGZ



Wetterkarte der Nordhalbkugel von gestern 18.00 Uhr MGZ





### Wetterübersicht

Der Schwerpunkt des die Witterung West- und Mitteleuropas bestimmenden Hochdruckgebietes hat sich südöstlich verlagert. Die Umbildung der an seinem Aufbau beteiligten arktischen Meeresluftmassen zu Luftmassen gemäßigter Breiten ist bereits seit gutem im Gange, so daß sich die Frostgefahr vermindert.

Vom Nordmeer über Skandinavien in den Ostseeraum einströmende labil geschichtete Meeresluft führte zur Ausbildung einer flachen Frontalwelle mit der kontinentalen Kaltluft des sich weiter auffüllenden und ostwärts auswandernden russischen Tiefdruckgebietes. Die in das Nordmeer gelangenden Okklusionsreste der atlantischen Frontalzonen werden infolge der steuenden Wirkung des Mitteleuropäischen Hochdruckgebietes auf dieser südöstlichen Bahn am Rand der kontinentalen Kaltluft folgen.


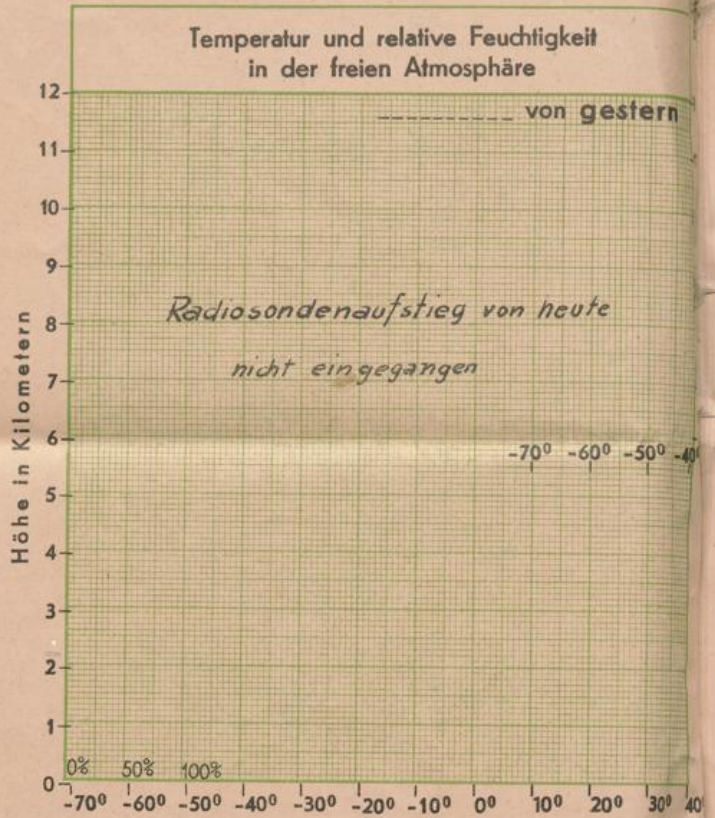
Durch ein aus Kanada nach Labrador vordringendes Tiefdruckgebiet ist der Nachschub für die bis zu den Azoren vorgestoßene Kaltluft an der Rückseite der atlantischen Tiefdruckrinne vorübergehend gedrosselt. Bei der damit verbundenen Verflachung der Druckgegensätze und bei gleichzeitigem Auftreten eines kräftigen Druckteiggebietes im Mittelatlantik ist die Neubildung eines Schwerpunktes hohen Druckes im Westen in greifbare Nähe gerückt.

Dr. Engelmann.

# Radiosondenaufstieg Friedrichshafen von heute

Uhr MGZ

Temperatur und relative Feuchtigkeit in verschiedenen Höhen			
	Druck in mb	Temp. i. ° Cel.	Rel. Feucht. i. %
20000 m			
18000 m			
16000 m			
14000 m			
12000 m			
10000 m			
8000 m			
6000 m			
5000 m			
4000 m			
3000 m			
2000 m			
1000 m			
am Boden			
0° Grenze		m	



Bergstationen	Höhe	Temp.	Wetter von heute 6 Uhr MGZ	Wind <sup>1)</sup>	24 stünd. Niederschl. i. mm	Schneehöhe in cm
Zugspitze	2962	-6	Fast bedeckt	N 2		
Schneekoppe	1610					
Feldberg (Schwarzwald)	1493	+3	Fast bedeckt	SE 4		
Fichtelberg	1215	-2	Heiter	NW 2		
Brocken	1148	-1	Fast bedeckt	W 5		
Jnselsberg	960					
Wasserkuppe	926	+1	Heiter	N 1		
Feldberg (Taunus)	801	0	Heiter	SE 3		

<sup>1)</sup> Windstärke in Beaufort