

# Täglicher Wetterbericht

des Deutschen Meteorologischen Dienstes im französischen Besatzungsgebiet

Jahrgang: 1948 Nr. 114 -B Verlagsort Lahr (Seelbach) Freitag, den 23. April 1948

Bezugspreis monatlich 15.- RM. einschließlich der Verbesserungen und Berichtigungen. Bestellung bei den Postämtern.

Nord-Zone	Höhe m	gestern 12 Uhr MGZ					gestern 18 Uhr MGZ					21 Uhr RR Tn Tn Tn E
		JJJC <sub>L</sub> C <sub>M</sub>	wwVhN <sub>L</sub>	DDFWN	PPTTT <sub>S</sub>	T <sub>S</sub> C <sub>M</sub> app	JJJC <sub>L</sub> C <sub>M</sub>	wwVhN <sub>L</sub>	DDFWN	PPTTT <sub>S</sub>	T <sub>S</sub> C <sub>M</sub> app	
Erbeskopf (Deuselbach)	472	374 8x	02757	26327	x x 161	1 x 311	374 77	03856	24288	x x 130	87101	
Kaiserslautern (Dansenberg)	385	395 20	02865	24326	1 0 1 0 1	1 3 0 0 0	395 84	03890	26328	1 1 1 5 0	77300	00180
Mainz	131	371 10	02771	00826	1 2 2 2 0	7 2 9 0 1	371					00240
Nürnberg	599	041 87	03865	24117	x x 171	0 x 0 0 1	041 57	22772	26328	x x 120	8 x 2 0 3	77160
Prüm	567	043 5x	02967	24427	1 3 1 5 0	9 x 3 0 1	043					77160
Simmern	440	375 26	02875	26126	x x 181	8 3 3 0 1	375					
Speyer	101	030 20	02764	04225	1 1 2 3 1	2 1 8 0 2	030 84	02890	2 8 1 2 6	1 1 2 1 1	2 2 5 0 0	00210
Stein-Neukirch	657	040 00	02890	1 2 3 2 4	3 6 1 8 0	7 2 3 0 1	040					
Trier	273	047 57	02875	20127	1 3 1 7 0	8 x 3 0 1	047					00180
Süd-Zone												
Bohlhof	561	593 7x	02857	20227	1 0 1 0 1	1 x 4 0 1	593 57	03855	28328	1 x 1 9 1	1 x 4 0 8	
Donaueschingen	689	583 20	02864	04228	x x 1 9 0	7 7 9 0 4	583 76	03863	06318	x x 1 5 1	1 3 4 0 2	
Dreifaltigkeitsberg	988	586 20	02854	26326	0 0 1 7 0	7 8 8 0 3	586 26	05854	04427	7 7 1 5 0	9 6 8 0 1	77190
Freudenstadt	800	575 70	02855	30227	2 4 1 7 0	9 7 7 0 1	575 96	03145	26328	2 3 1 3 1	0 x 8 0 2	03170
Feldberg / Schw.	1493	427 8x	038x4	04248	4 7 0 9 0	8 x 8 0 1	427 x x	46004	32429	4 6 0 6 0	6 x 2 0 0	77114
Freiburg	243	580 52	03865	20228	1 8 1 7 1	1 x 7 0 3	580 5x	03858	20328	1 2 1 4 0	9 x 4 0 9	77200
Friedrichshafen	405	444 20	02865	14125	0 9 2 2 1	2 2 8 1 0	444 34	28365	04326	0 9 1 9 1	1 2 4 0 0	77250
Föhrenbühl	880	582 20	05854	28227	x x 1 7 0	9 6 0 0 0	582 30	07447	28427	x x 1 8 0	9 0 6 0 2	
Mengen	570	580 20	02863	1 2 2 2 6	1 1 2 0 5	5 6 8 0 3	580 60	02664	00027	0 9 1 9 0	9 6 5 0 1	
Reutlingen	390	578 20	02964	32214	1 0 2 0 1	2 1 8 0 3	578 83	028x3	02115	0 9 1 9 1	1 6 0 0 3	
Seelbach	217	031 52	02975	14227	1 3 1 2 1	0 2 9 0 2	031 5x	61866	32180	1 4 1 4 1	2 x 4 0 5	06201
Sommerberg	726	556 20	03865	26228	2 9 1 4 1	0 7 3 0 0	556 50	05745	26228	2 7 2 0 1	3 7 8 0 1	77180

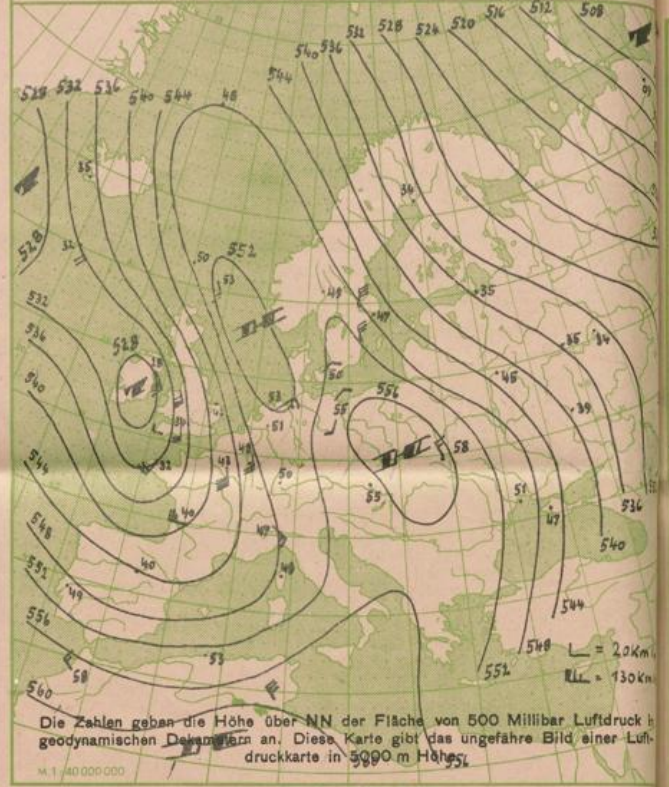
Nord-Zone	Höhe m	heute 00 Uhr MGZ					heute 6 Uhr MGZ					9 Uhr RR Tn Tn Tn E
		JJJC <sub>L</sub> C <sub>M</sub>	wwVhN <sub>L</sub>	DDFWN	PPTTT <sub>S</sub>	T <sub>S</sub> C <sub>M</sub> app	JJJC <sub>L</sub> C <sub>M</sub>	wwVhN <sub>L</sub>	DDFWN	PPTTT <sub>S</sub>	T <sub>S</sub> C <sub>M</sub> app	
Erbeskopf (Deuselbach)	472	374					374 6x	62328	26268	x x 0 9 0	8 x 8 0 3	28081
Kaiserslautern (Dansenberg)	385	395 5x	03858	00068	1 2 1 0 1	0 x 3 0 1	395 5x	51648	28258	1 3 0 9 0	9 x 3 0 0	04071
Mainz	131	371 04	03790	26328	1 2 1 3 1	0 7 3 0 1	371 57	61663	28228	1 3 1 3 1	0 x 2 0 3	04131
Nürnberg	599	041 52	05644	26428	x x 0 8 0	7 x 4 0 4	041 x x	57209	30569	x x 0 8 0	7 x 2 0 1	03071
Prüm	567	043					043 5x	22728	30468	1 5 0 8 0	7 x 9 0 5	14071
Simmern	440	375					375 6x	08428	30368	x x 0 9 0	3 x 3 0 0	04071
Speyer	101	030					030 82	05690	18168	1 3 1 2 1	0 x 3 0 2	77128
Stein-Neukirch	657	040 50	05645	32305	3 6 0 6 0	8 7 7 0 3	040 05	41690	32347	3 6 0 8 0	7 2 3 0 0	00060
Trier	273	047 57	22765	02268	1 4 1 0 0	9 x 7 0 2	047 9x	22657	24168	1 5 1 0 1	0 x 3 0 1	14091
Süd-Zone												
Bohlhof	561	593					593					77071
Donaueschingen	689	583					583 67	03844	04228			77080
Dreifaltigkeitsberg	988	586 x x	40109	30464	0 9 0 7 0	7 x 8 0 2	586 x x	57109	28849	0 0 0 6 0	6 x 8 0 3	01061
Freudenstadt	800	575					575 6x	52448	26458	2 4 0 7 0	6 x 8 0 0	91061
Feldberg / Schw.	1493	427					427 x x	57009	32349	4 6 0 3 0	3 x 6 0 2	01034
Freiburg	243	580 5x	51748	00068	1 4 1 0 0	9 x 1 0 3	580 5x	51448	00058	1 5 1 0 0	9 x 1 0 2	01091
Friedrichshafen	405	444					444 92	03753	22328	1 4 1 0 1	0 x 4 0 1	
Föhrenbühl	880	582					582 x x	46309	28249	x x 0 6 0	6 x 8 0 0	77061
Mengen	570	580 5x	05758	20378	1 3 1 3 1	0 x 3 0 1	580 5x	05758	20228	1 4 1 1 0	8 x 3 0 2	04101
Reutlingen	390	578					578					02101
Seelbach	217	031 5x	03868	00028	1 6 1 1 0	8 x 3 0 4	031 5x	52738	00028	1 6 1 0 1	6 x 4 0 0	77101
Sommerberg	726	556 51	05666	24368	2 0 9 9 0	8 x 8 0 1	556 5x	08458	24228	2 8 0 7 0	7 x 3 0 1	

Alle Zeitangaben in mittlerer Greenwicher Zeit (MGZ)


24 stdg. Änderung d. Luftdr. v. gest. 6 bis heute 6 Uhr MGZ

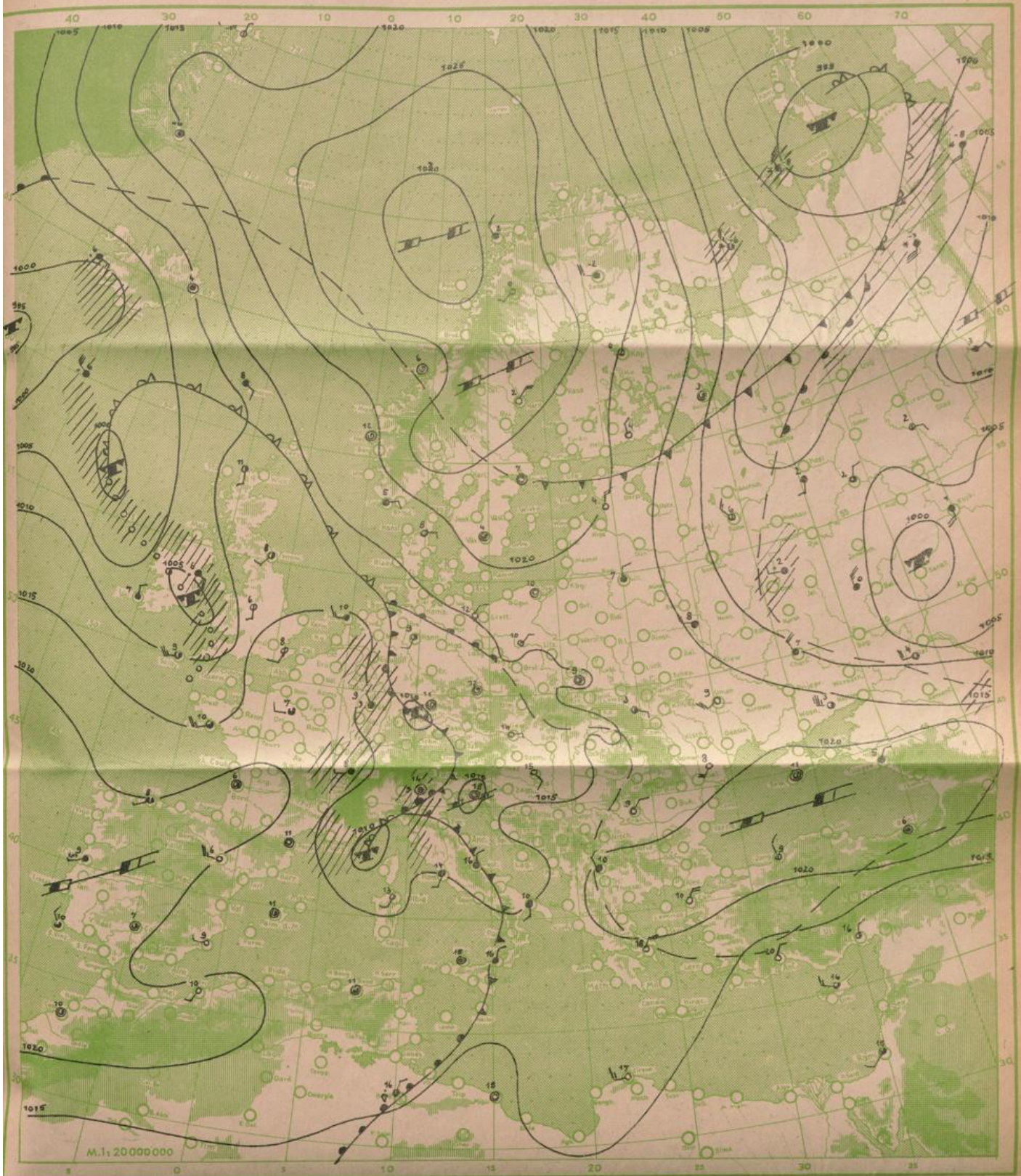


Absol. Topographie der 500 mb Fläche vom 23. 4. 1948 03<sup>00</sup> MGZ



Wetterkarte der Nordhalbkugel von gestern 18<sup>00</sup> Uhr MGZ





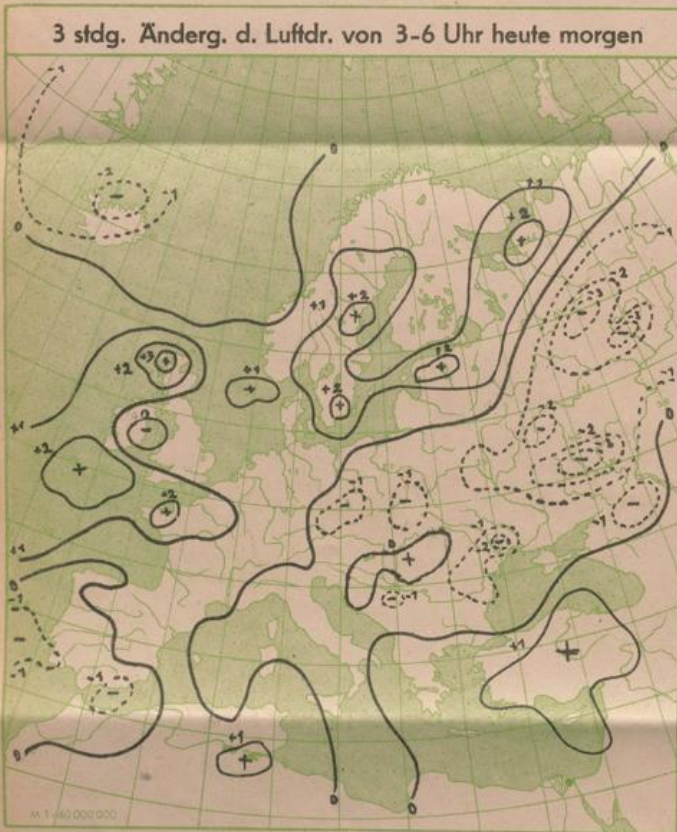
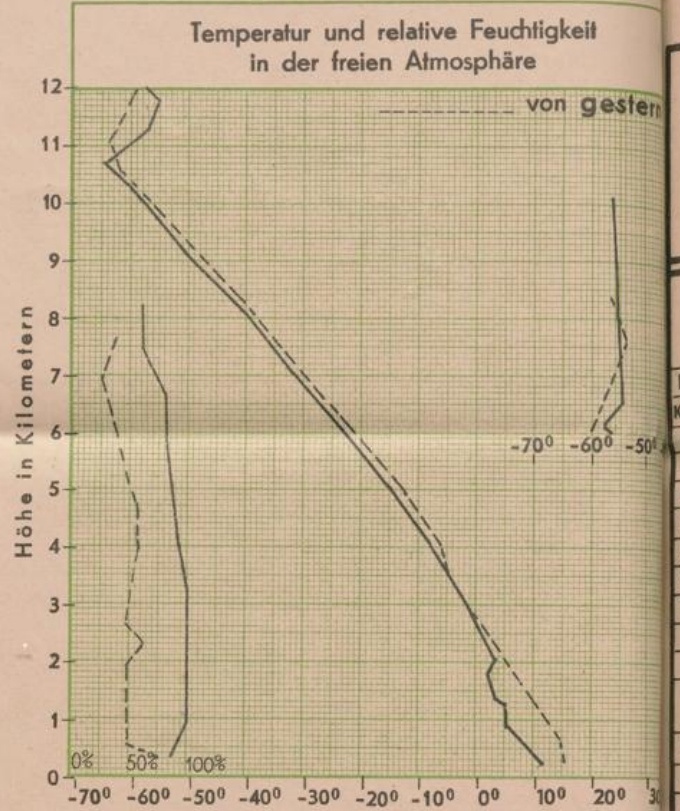
### Wetterübersicht

Das gestern bis Westrußland gelangte Hochdruckgebiet hat seine Bewegung in südöstlicher Richtung fortgesetzt. Genährt durch einen abermaligen Ausbruch arktischer Kaltluft nach Süden, der gestern über Lappland begann, ist über dem mittleren Skandinavien ein neues Hoch aufgetreten, das die gleiche Bahn wie sein Vorgänger verfolgt. So bleibt die Hochdruckbarriere zwischen Schwarzem und Nordmeer erhalten, die der weiteren Ausbreitung der atlantischen Störungen nach Osten ein Ziel setzt. Der Vorstoß der kalten Luft über Frankreich hinweg nach Osten ist daher auch etwas jenseits des Rheins zum Stillstand gekommen, und an ihrer Grenze wandern noch einige Störungen nordwärts, die innerhalb des allgemeinen Druckanstiegs, der den Vorstoß des Azorenhochs nach Osten weiter fördert, abgeschwächt in den Bereich des bei Irland fast stationär gewordenen „Zentraltiefs“ übergehen. Auch der Hauptstoß der Kaltluft ist, entsprechend der über Westeuropa herrschenden Hauptströmung, nicht zu uns hin erfolgt. Der Straßburger Aufstieg zeigt nur bis gut 2000m Abkühlung, als Erklärung für die bei uns bei dem Kaltluft einbruch gering gebliebene Gewitterfähigkeit. Am kältesten ist er heute morgen über Brast, und der „Kaltlufttropfen“ wandert mit einem Höhentief über die Irische See in nördlicher Richtung.

Dr. Pernice.

# Straßburg Radiosondenaufstieg Friedrichshafen von heute 02.00 Uhr MGZ

	Druck in mb	Temp. i. ° Cel.	Rel. Feucht. i. %
20000 m			
18000 m			
16000 m	74	-57	
14000 m	115	-56	
12000 m	170	-57	
10000 m	250	-58	
8000 m	350	-40	60
6000 m	475	-23	80
5000 m	540	-15	85
4000 m	620	-8	90
3000 m	700	-2	100
2000 m	795	3	100
1000 m	900	5	100
am Boden	995	12	84
0° Grenze	2600	m	



Bergstationen	Höhe	Temp.	Wetter von heute 6 Uhr MGZ	Wind <sup>1)</sup>	24 stünd. Niederschl. i. mm	Schneehöhe in cm
Zugspitze	2962	6	Wolkenlos	S 6		
Schneekoppe	1610	3	Nebel mit Nieseln	N 3		
Feldberg (Schwarzwald)	1493	11	Bewölkt	NNW 1		
Fichtelberg	1215	12	Heiter	ENE 7		
Brocken	1148	10	Bewölkt	NNW 3		
Jnselsberg	960					
Wasserkuppe	926					
Feldberg (Taunus)	801					

<sup>1)</sup> Windstärke in Beaufort