

Täglicher Wetterbericht

des Deutschen Meteorologischen Dienstes im französischen Besatzungsgebiet

Jahrgang: 1948 Nr. 116 -B Verlagsort Lahr (Seelbach) Sonntag, den 25 April 1948


Bezugspreis monatlich 15.- RM. einschließlich der Verbesserungen und Berichtigungen. Bestellung bei den Postämtern.

Nord-Zone	Höhe m	gestern 12 Uhr MGZ					gestern 18 Uhr MGZ					
		JJJG ₁ G _M	wwVhN _L	DDFWN	PPTTT _g	T _g G _M app	JJJG ₁ G _M	wwVhN _L	DDFWN	PPTTT _g	T _g G _M app	21 Uhr RR T _g T _g T _h T _h E
Erbeskopf (Deuselbach)	472	374 10	05751	02201	x x 140	9 0301	374					
Kaiserslautern (Dansenberg)	385	395 74	01751	00022	1 6 160	8 0102	395 28	01752	28702	1 6 170	7 0402	0 0190
Mainz	131	371 10	01861	7 2301	1 7 200	8 0901	371 00	05690	3 0400	1 8 181	0 0205	0 0251
Nürnberg	599	041 00	05690	2 8340	x x 130	7 0302	041 50	05644	2 8344	x x 120	9 0401	0 0110
Prüm	567	043 10	01864	3 2424	1 8 160	9 0102	043 40	01762	2 8522	2 0130	8 0403	0 0160
Simmern	440	375 50	05634	3 0324	x x 120	9 0305	375					0 0130
Speyer	101	030 28	05662	3 2224	1 7 181	0 0301	030 36	01863	3 0203	1 6 200	8 0300	0 0215
Stein-Neukirch	657	040 10	05643	0 2203	4 2 150	5 0302	040 10	05542	2 8102	4 2 120	9 0402	0 0170
Trier	273	047 10	05792	0 8202	1 9 161	4 0101	047 00	05790	3 0300	1 8 171	1 0401	0 0200
Süd-Zone												
Bohlhof	561	593 5x	43428	24218	1 7 101	0 x 3 05	593 9x	93538	24328	1 8 100	9 x 4 07	0 7 141
Donaueschingen	689	583 2x	05647	0 2257	x x 1 10	8 x 2 04	583 94	13865	24225	x x 130	8 0204	9 7 141
Dreifaltigkeitsberg	988	586 5x	7 2518	0 6358	0 3 090	8 x 2 06	586 9x	93038	4 1 6 28	0 4 090	7 x 2 05	0 8 121
Freudenstadt	800	575 5x	05518	7 2148	2 8 090	8 x 3 05	575 10	05762	2 8 122	2 5 120	8 0303	
Feldberg / Schw.	1493	427 xx	4 6 109	0 4 459	4 9 040	4 x 3 04	427 xx	44309	0 4 3 49	5 0 050	5 x 2 03	3 7 064
Freiburg	243	580 6x	05548	2 8 258	1 8 111	0 x 3 00	580 50	05653	1 2 113	1 7 141	1 0 4 01	7 2 151
Friedrichshafen	405	444 5x	05756	3 2 126	1 6 131	0 x 3 06	444 87	05664	3 2 128	1 8 121	1 x 4 08	0 1 141
Fehrenbühl	880	582 xx	4 6 109	0 0 049	x x 0 80	8 x 4 07	582 xx	4 8 3 09	2 8 129	x x 1 00	9 x 3 00	
Mengen	570	580 50	05745	0 2 225	1 7 130	8 0 0 03	580 82	2 2 7 44	3 2 297	1 8 110	9 x 0 03	1 1 1 62
Reutlingen	390	578 5x	05648	3 0 2 28	1 7 120	9 x 3 03	578 76	2 8 7 55	1 8 195	1 8 130	9 0 6 01	9 4 170
Seelbach	217	031 5x	03738	2 6 128	1 9 120	8 x 3 04	031 54	05754	1 0 1 64	1 9 141	0 8 5 00	9 7 1 60
Sommerberg	726	556 5x	05548	2 6 258	3 3 1 00	9 x 4 07	556 36	05562	2 6 2 23	3 3 1 20	9 1 3 02	

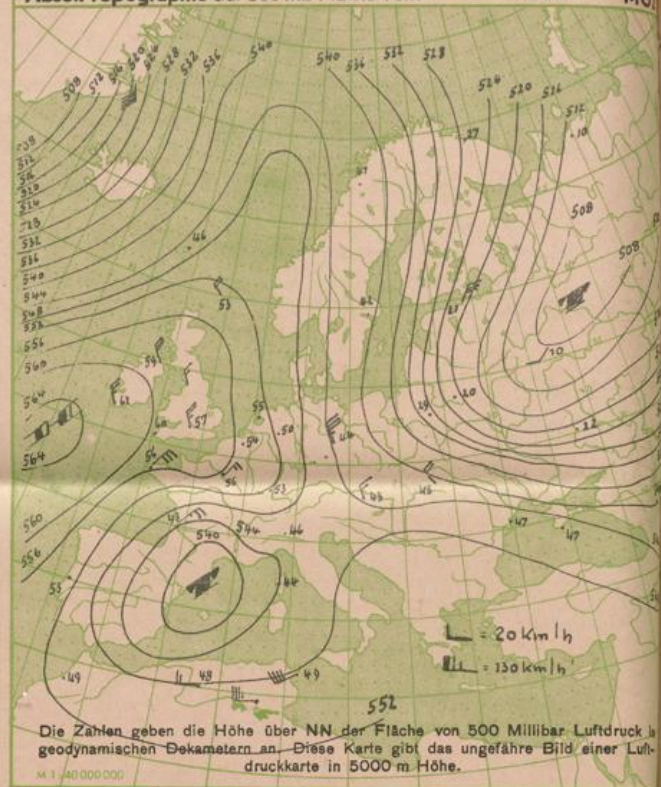
Nord-Zone	Höhe m	heute 00 Uhr MGZ					heute 6 Uhr MGZ					
		JJJG ₁ G _M	wwVhN _L	DDFWN	PPTTT _g	T _g G _M app	JJJG ₁ G _M	wwVhN _L	DDFWN	PPTTT _g	T _g G _M app	9 Uhr RR T _g T _g T _h T _h E
Erbeskopf (Deuselbach)	472	374					374 5x	0 8 4 18	0 4 1 48	x x 0 70	0 x 4 04	0 0 0 64
Kaiserslautern (Dansenberg)	385	395 00	05690	2 8 100	2 0 100	9 0 1 04	395 04	05590	0 2 1 02	2 2 0 80	7 0 2 03	0 0 0 70
Mainz	131	371 40	05761	0 0 0 01	2 1 1 20	8 0 1 04	371 00	05590	0 0 0 15	2 3 1 10	8 8 2 06	0 0 0 81
Nürnberg	599	041 xx	4 6 109	2 8 149	x x 1 00	9 x 1 03	041 xx	5 7 1 09	2 8 7 49	x x 0 70	7 x 4 01	9 7 0 61
Prüm	567	043 00	05690	2 8 4 00	2 2 0 80	7 0 3 00	043 50	05566	3 0 2 06	2 4 0 80	7 0 4 05	0 0 0 70
Simmern	440	375					375					0 0 0 70
Speyer	101	030					030 08	05590	0 0 0 04	2 2 0 90	7 9 3 06	0 0 0 80
Stein-Neukirch	657	040 04	05690	0 8 2 01	4 5 1 00	4 0 1 04	040 50	05482	0 2 3 04	4 5 0 80	4 8 4 02	0 0 0 80
Trier	273	047 00	05090	0 0 0 00	2 2 1 00	9 0 3 04	047 xx	4 8 2 09	0 4 3 49	2 4 0 70	7 x 3 05	0 0 0 61
Süd-Zone												
Bohlhof	561	593					593 00	0 9 7 90	0 0 0 40	2 2 0 70	7 0 4 05	0 0 0 51
Donaueschingen	689	583					583 00	4 2 4 90	1 2 1 41	x x 0 50	4 4 4 05	0 0 0 81
Dreifaltigkeitsberg	988	586 00	04790	0 4 3 90	0 6 0 80	6 0 6 01	586 00	0 4 7 90	0 8 2 90	0 6 0 80	4 0 3 02	0 3 0 60
Freudenstadt	800	575 00	0 9 7 90	3 2 1 20	3 0 0 80	7 0 3 02	575 00	0 9 8 90	0 0 0 02	3 1 0 70	4 4 3 03	0 0 0 50
Feldberg / Schw.	1493	427 xx	4 6 3 09	0 6 5 69	3 2 0 40	4 x 1 01	427 24	0 1 8 31	0 6 5 03	3 2 0 40	1 4 0 02	9 4 0 34
Freiburg	243	580 83	2 9 7 54	0 0 0 93	2 0 1 11	0 0 3 05	580 00	0 9 5 90	0 0 0 40	2 2 0 60	6 0 3 04	
Friedrichshafen	405	444 xx	4 8 1 09	0 0 0 49	2 0 0 90	9 x 1 07	444 5x	0 8 4 28	2 8 1 28	2 2 0 90	8 x 4 05	0 0 0 90
Fehrenbühl	880	582					582 00	0 0 8 90	0 0 0 00	x x 0 60	4 9 4 01	9 7 0 51
Mengen	570	580 00	4 7 2 90	0 0 0 20	2 2 0 70	6 0 3 03	580 00	4 5 3 90	0 0 0 40	2 4 0 50	4 0 6 05	0 0 0 21
Reutlingen	390	578					578 00	4 7 1 90	0 0 0 00	2 2 0 40	4 0 3 07	0 4 0 34
Seelbach	217	031 04	05590	0 0 0 27	2 2 0 90	3 8 3 05	031 9x	4 2 4 28	0 0 0 48	2 3 0 90	7 x 3 07	0 0 0 80
Sommerberg	726	556 00	05690	0 0 0 00	3 5 1 00	8 0 1 05	556 00	05790	0 0 0 02	3 6 0 70	4 1 3 02	0 0 0 70

Alle Zeitangaben in mittlerer Greenwicher Zeit (MGZ)

24 stdg. Änderung d. Luftdr. v. gest. 6 bis heute 6 Uhr MGZ





Absol. Topographie der 500 mb Fläche vom 15. 4. 1948 03⁰⁰ MGZ



Die Zahlen geben die Höhe über NN der Fläche von 500 Millibar Luftdruck in geodynamischen Dekametern an. Diese Karte gibt das ungefähre Bild einer Luftdruckkarte in 5000 m Höhe.

Wetterkarte der Nordhalbkugel von gestern 18⁰⁰ Uhr MGZ





Wetterübersicht

Das große westeuropäische Hochdruckgebiet hat sich weiter verstärkt und gleichzeitig seinen Einfluß weiter auf das Festland ausgedehnt. Sein Schwerpunkt liegt heute über England, der Kerndruck beträgt 1040 mb.

Auf seiner Ostflanke ist Kaltluft nach Westen im Vordringen, sie hat heute früh bereits die Oderlinie erreicht und hier einen Temperatur-Rückgang bis nahe Null-Grad bewirkt.

Da über Mitteleuropa der Luftdruck weiterhin ansteigt, wird auch in unserem Gebiet für die nächsten Tage der Einfluß hohen Druckes überwiegen.

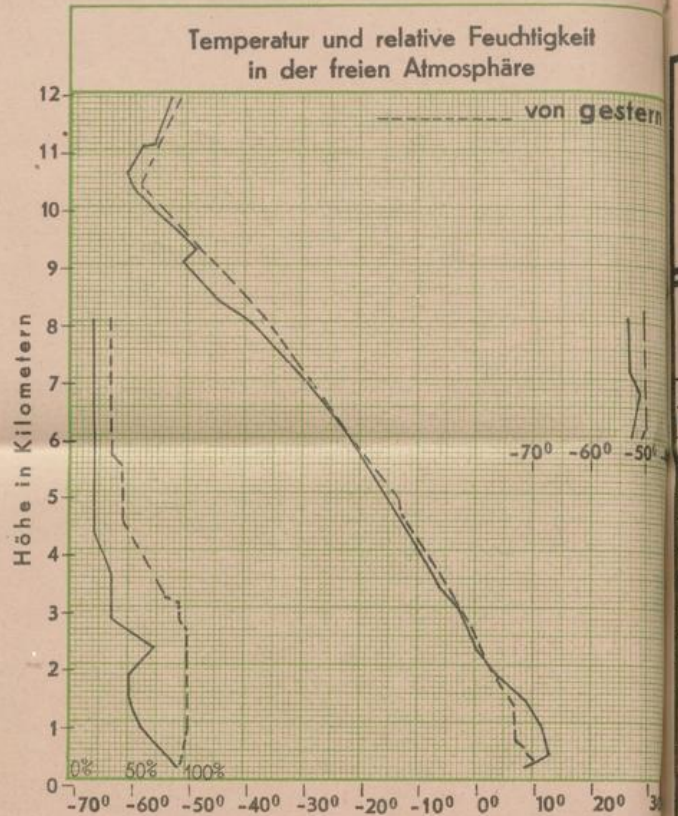
Dr. Dengel.

Straßburg
Radiosondenaufstieg Friedrichshafen von heute 02.00 Uhr MGZ


Temperatur und relative Feuchtigkeit in verschiedenen Höhen

	Druck in mb	Temp. i. ° Cel.	Rel. Feucht. i. %
20000 m			
18000 m			
16000 m			
14000 m	115	-53	
12000 m	170	-53	
10000 m	245	-55	
8000 m	350	-38	20
6000 m	475	-22	20
5000 m	545	-15	20
4000 m	620	-10	25
3000 m	705	-3	30
2000 m	805	3	55
1000 m	905	11	60
am Boden	1002	8	95
0° Grenze	2400	m	

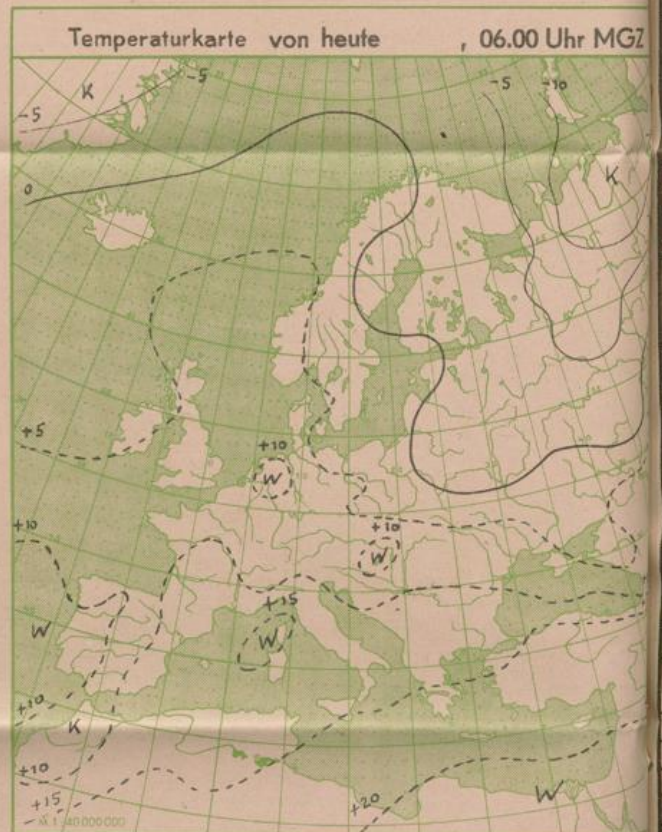
Temperatur und relative Feuchtigkeit in der freien Atmosphäre



3 stdg. Änderg. d. Luftdr. von 3-6 Uhr heute morgen



Temperaturkarte von heute, 06.00 Uhr MGZ



Bergstationen	Höhe	Temp.	Wetter von heute 6 Uhr MGZ	Wind ¹⁾	24 stünd. Niederschl. i. mm	Schneehöhe in cm
Zugspitze	2962					
Schneekoppe	1610					
Feldberg (Schwarzwald)	1493	L	Wolkig	ENE 5		
Fichtelberg	1215					
Brocken	1148					
Jnselsberg	960					
Wasserkuppe	926					
Feldberg (Taunus)	801					

¹⁾ Windstärke in Beaufort