

Täglicher Wetterbericht

des Deutschen Meteorologischen Dienstes im französischen Besatzungsgebiet

Jahrgang: 1948 Nr. 126 -B Verlagsort Lahr (Seelbach) Mittwoch, den 5. Mai 1948

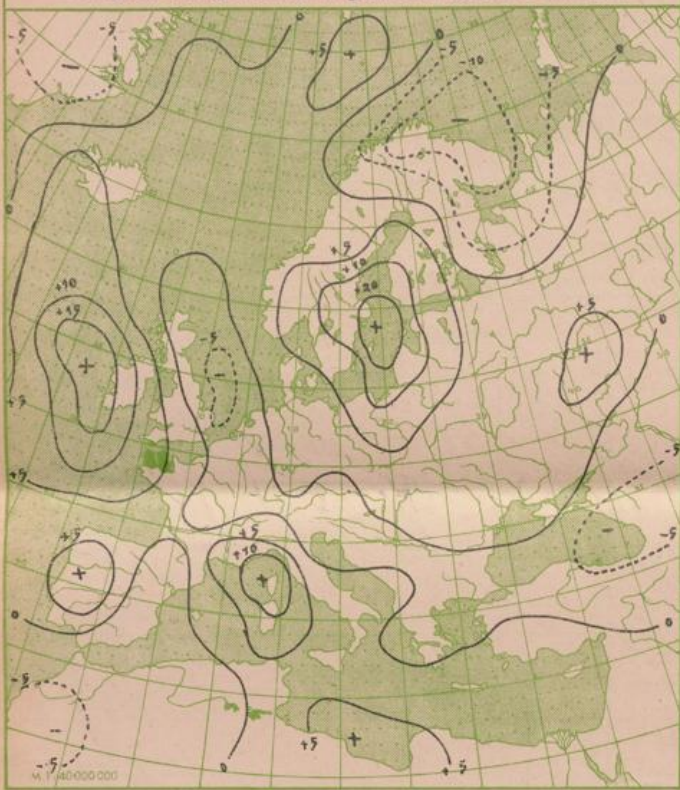
Bezugspreis monatlich 15.— RM. einschließlich der Verbesserungen und Berichtigungen. Bestellung bei den Postämtern.

Nord-Zone	Höhe m	gestern 12 Uhr MGZ					gestern 18 Uhr MGZ					21 Uhr		
		JJJC _L G _M	wwVhN _L	DDFWN	PPTTT _S	T _S G _M app	JJJC _L G _M	wwVhN _L	DDFWN	PPTTT _S	T _S G _M app	RR	T _h T _e T _n T _n	E
Erbeskopf (Deuselbach)	472	374	40	02865	08315	x x 130	48905	374	50	02867	16327	x x 110	58403	00140
Kaiserslautern (Dansenberg)	385	395	7x	03888	08228	12100	42807	395	5x	02967	04127	12100	5x401	00141
Mainz	131	371	51	03755	10228	14130	61705	371	57	03874	00058	13140	6x001	00150
Nürnberg	599	041	10	01862	12302	x x 105	01703	041	50	02875	12329	x x x x x	49400	00130
Prüm	567	043	10	02864	16404	13120	45705	043	40	01863	20324	12120	35300	00141
Simmern	440	375	26	02855	04226	x x 100	35802	375	44	03753	12326	x x 110	66301	00120
Speyer	101	030	5x	03758	02128	13120	7x806	030	5x	03758	20128	13130	8x300	00140
Stein-Neukirch	657	040	20	02845	10225	37070	22702	040	5x	03757	12127	36070	52602	00100
Trier	273	047	10	05774	04145	13130	45908	047	43	02865	00023	11140	4x401	00160
Süd-Zone														
Bohlhof	561	593	6x	51648	02268	13080	61901	593	6x	45328	02168	14080	7x304	91091
Donaueschingen	689	583	5x	05618	04228	x x 070	5x903	583	5x	05528	04158	x x 070	6x303	97071
Dreifaltigkeitsberg	988	586	x x	48109	04149	98040	4x802	586	x x	46109	06149	99050	5x305	00051
Freudenstadt	800	575	5x	05748	04228	22060	4x902	575	5x	05528	08058	22070	5x403	97070
Feldberg / Schw.	1493	427	x x	46009	04129	43020	2x101	427	x x	46009	08149	44030	3x203	00034
Freiburg	243	580	5x	03755	28328	13110	6x002	580	5x	03755	28228	13110	7x802	00120
Friedrichshafen	405	444	5x	22568	02168	12090	8x903	444	5x	05558	32128	13100	9x404	00100
Föhrenbühl	880	582	5x	05628	02148	x x 050	5x300	582	x x	48209	12159	x x 060	5x301	
Mengen	570	589	5x	22637	08228	13080	6x901	589	5x	21528	50158	14080	7x204	97081
Reutlingen	390	578	5x	03744	04288	13090	7x902	578	5x	05744	32128	13090	7x301	00100
Seelbach	217	031	5x	03748	02128	14110	7x004	031	5x	03758	28228	14128	7x301	00120
Sommerberg	726	556	57	05748	28248	27060	5x804	556	5x	52648	00058	28070	6x303	93051

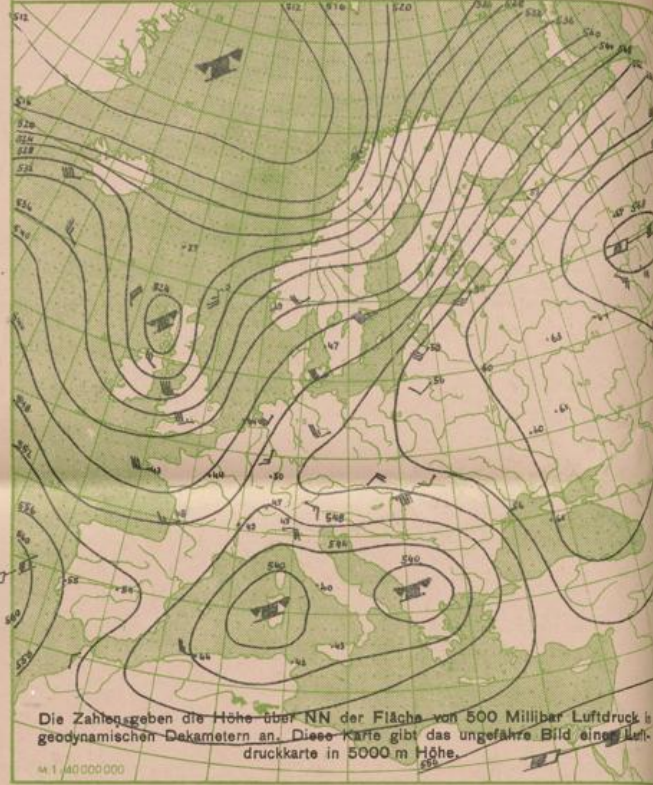
Nord-Zone	Höhe m	heute 00 Uhr MGZ					heute 6 Uhr MGZ					9 Uhr		
		JJJC _L G _M	wwVhN _L	DDFWN	PPTTT _S	T _S G _M app	JJJC _L G _M	wwVhN _L	DDFWN	PPTTT _S	T _S G _M app	RR	T _h T _e T _n T _n	E
(Erbeskopf(Deuselbach)	472	374						374	00	04790	00004	x x 060	54205	00051
Kaiserslautern (Dansenberg)	385	395	5x	03858	00028	13090	7x301	395	00	04690	14127	15070	66308	00071
Mainz	131	371	5x	03768	00028	14110	9x300	371	04	05590	00017	15090	72407	00080
Nürnberg	599	041	00	01890	16201	x x 080	41101	041	04	03690	10403	x x 070	52403	00060
Prüm	567	043	00	01890	18203	14060	55101	043	50	03663	14204	15070	62405	00050
Simmern	440	375						375	00	05690	16124	x x 070	56403	00060
Speyer	101	030						030	5x	05558	18188	15110	9x404	91090
Stein-Neukirch	657	040	00	05690	08710	36060	50301	040	00	05690	16104	37080	45304	00050
Trier	273	047	00	05799	00000	16090	60101	047	50	42573	32144	16060	51408	00060
Süd-Zone														
Bohlhof	561	593						593	50	47249	28123	16060	10403	97091
Donaueschingen	689	583						583	55	05645	00027	x x 070	62408	00061
Dreifaltigkeitsberg	988	586	x x	46009	30149	00050	5x302	586	62	05652	04128	01050	4x406	91041
Freudenstadt	800	575	5x	08428	00018	23080	5x301	575	77	05644	32127	24060	51405	
Feldberg / Schw.	1493	427	x x	46009	28169	45020	2x301	427	04	02790	30346	47050	28406	00014
Freiburg	243	580	5x	05658	12128	15090	8x304	580	50	02551	28126	16080	78105	00051
Friedrichshafen	405	444						444	52	45366	02148	16080	8x304	00070
Föhrenbühl	880	582						582	5x	05528	22148	x x 050	5x400	
Mengen	570	589	5x	05638	20228	16080	7x102	589	5x	03648	24128	17090	7x304	00050
Reutlingen	390	578						578	5x	05548	00028	15090	9x305	00031
Seelbach	217	031	5x	02767	00027	16070	6x301	031	07	05690	16126	17060	62206	00050
Sommerberg	726	556	5x	05548	00028	29070	6x301	556	5x	05848	00028	30070	0x406	

Alle Zeitangaben in mittlerer Greenwicher Zeit (MGZ)


24 stdg. Änderung d. Luftdr. v. gest. 6 bis heute 6 Uhr MGZ




Absol. Topographie der 500 mb Fläche vom 5.5. 1948 02⁰⁰ MGZ



Wetterkarte der Nordhalbkugel von gestern 18⁰⁰ Uhr MGZ





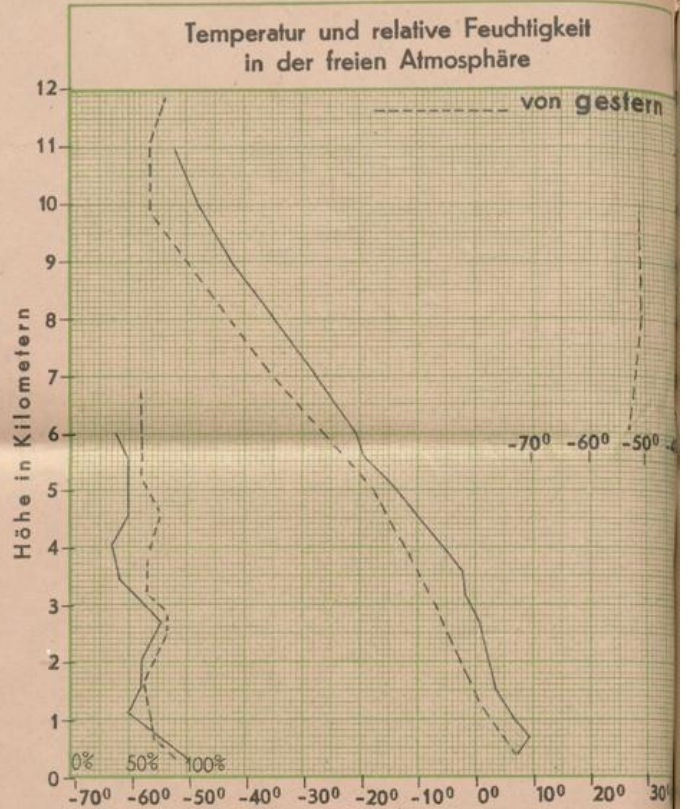
Wetterübersicht

Das neue atlantische Tief hat seine Bewegung nach Ostnordosten verlangsamt. Es ist heute bis Schottland gelangt, Okkludiert und von Druckanstieg überdeckt geht seine Auffüllung weiter. Ebenso wird die bis zur Gironde reichende Okklusionsfront immer weniger wetterwirksam. Allgemeiner Druckanstieg, der besonders in unserem Gebiet, aber auch über dem übrigen mittleren Europa mit einer beachtlichen Erwärmung der unteren Troposphäre einhergeht, fördert diese Erscheinung und gibt die Grundlage für ein weiteres Erstarken des sich über Südwest- und Mitteldeutschland hineinziehenden Hochdruckrückens. Mit dem neuen Hochkern über der mittleren Ostsee stellt dieser eine weitere Verlängerung des gestern bis Norddeutschland reichenden Ausläufers des Azorenhochs dar.

Dr. Perrice.

Straßburg
Radiosondenaufstieg Friedrichshafen von heute 02⁰⁰ Uhr MGZ

Temperatur und relative Feuchtigkeit in verschiedenen Höhen			
	Druck in mb	Temp. i. °Cel.	Rel. Feucht. i. %
20000 m			
18000 m			
16000 m			
14000 m			
12000 m			
10000 m	265	-48	
8000 m	360	-35	
6000 m	475	-21	40
5000 m	540	-14	50
4000 m	620	-6	35
3000 m	700	-1	60
2000 m	795	2	60
1000 m	900	6	55
am Boden	995	7	100
0° Grenze	2840	m	



3 stdg. Änderg. d. Luftdr. von 3-6 Uhr heute morgen



Temperaturkarte von heute , 06.00 Uhr MGZ



Bergstationen	Höhe	Temp.	Wetter von heute 6 Uhr MGZ	Wind ¹⁾	24 stünd. Niederschl. i. mm	Schneehöhe in cm
Zugspitze	2962	-1	Fast bedeckt	SE 3		
Schneekoppe	1610	8	Wolzig	S 3		
Feldberg (Schwarzwald)	1493	9	Fast bedeckt	N 3		
Fichtelberg	1215	10	Wolzig	SSE 4		
Brocken	1148	6	Heiter	SW 4		
Jnselsberg	960					
Wasserkuppe	926	7	Bedeckt	W 2		
Feldberg (Taunus)	801	7	Fast bedeckt	SE 2		

¹⁾ Windstärke in Beaufort