

Täglicher Wetterbericht

des Deutschen Meteorologischen Dienstes im französischen Besatzungsgebiet

Jahrgang: 1948 Nr. 156 -B Verlagsort Lahr (Seelbach) Freitag, den 4. Juni 1948

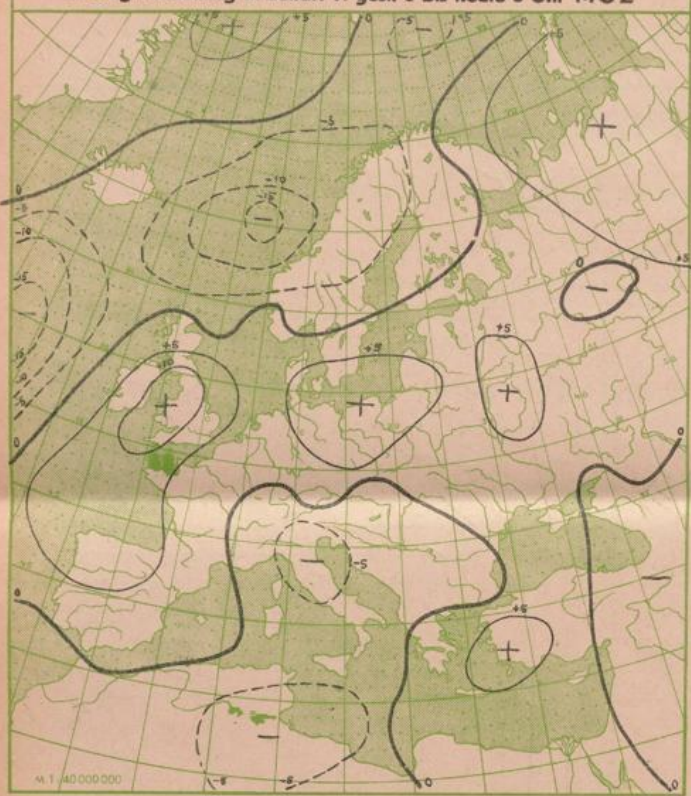
Bezugspreis monatlich 15.- RM. einschließlich der Verbesserungen und Berichtigungen. Bestellung bei den Postämtern.

Nord-Zone	Höhe m	gestern 12 Uhr MGZ					gestern 18 Uhr MGZ					21 Uhr	
		J J J C _L C _M	wwVhN _L	DDFWN	PPTTT _S	T _S C _H app	J J J C _L C _M	wwVhN _L	DDFWN	PPTTT _S	T _S C _H app	RR	In Tn E
Erbeskopf (Deuselbach)	472	374 36	81854	55686	xx100	43903	374 36	25855	55585	xx100	43901	94110	
Kaiserslautern (Bansenberg)	385	395 86	01844	55516	05110	37704	395 36	25843	22395	05080	73501	01131	
Mainz	131	371 84	10865	20415	07120	60901	371 16	02863	24585	06140	50801	97161	
Nürnberg	599	041 36	25845	22585	xx080	32701	041 37	27843	18485	xx070	23702		
Prüm	567	043 30	25846	22586	04080	50903	043 36	01955	22587	04070	52703	01101	
Simmern	440	375 86	15844	14385	xx100	23905	375 86	02944	22485	xx100	37701	01121	
Speyer	101	030 26	25854	22486	07140	62904	030 83	10955	20326	06140	62803	01161	
Stein-Neukirch	657	040 83	27954	20484	27080	60203	040 87	01863	xx000	27080	40702	01101	
Trier	273	047 36	25843	21884	06710	62803	047 84	21645	28287	06100	82801	05141	
Süd-Zone													
Bohlhof	561	593 52	03845	22468	10090	42302	593 57	02844	24327	09090	32101	00140	
Donaueschingen	689	583 54	03853	26428	29100	37903	583						
Dreifaltigkeitsberg	988	586 52	03854	27668	95080	42802	586 81	25942	27000	95080	22802	93090	
Freudenstadt	800	575 84	03848	22468	29080	42401	575 86	27946	20187	28080	52803	10091	
Feldberg / Schw.	1493	427 xx	46109	23799	49010	22201	427 37	03944	25888	40005	02701	92391	
Freiburg	243	580 52	03853	20468	09120	52902	580 57	02965	20325	09110	52902	00111	
Friedrichshafen	405	444 52	63757	22368	10110	92301	444 62	63743	16368	10130	72502		
Föhrenbühl	880	582 62	62824	28268	xx050	52406	582 82	14847	91787	xx100	82703		
Mengen	570	589 82	03946	24268	09120	42902	589 32	03942	27428	09100	07501	97120	
Reutlingen	390	578 67	03955	23568	09120	52902	578 87	81958	28286	08100	42802	01130	
Seelbach	217	031 51	03956	24368	10130	52904	031 86	25854	29386	09110	62804	92401	
Sommerberg	726	556 85	02854	22367	23100	42802	556 35	02855	20387	21080	29900	95101	
heute 00 Uhr MGZ													
Nord-Zone	Höhe m	J J J C _L C _M	wwVhN _L	DDFWN	PPTTT _S	T _S C _H app	J J J C _L C _M	wwVhN _L	DDFWN	PPTTT _S	T _S C _H app	9 Uhr	
(Erbeskopf) (Deuselbach)	472	374					374 62	61735	28428	xx060	52200		
Kaiserslautern (Bansenberg)	385	395					395 54	02745	27517	05070	62203	02061	
Mainz	131	371 50	02865	24285	06100	60901	371 54	03856	20528	06100	62402	02081	
Nürnberg	599	041 04	02890	28512	xx050	30904	041 62	64739	21608	xx040	42400		
Prüm	567	043 60	03856	22486	04050	50300	043 62	64627	28428	04050	42401	06042	
Simmern	440	375					375 82	14847	21517	xx060	52301	02051	
Speyer	101	030					030 53	02856	20327	07100	82405	04091	
Stein-Neukirch	657	040					040 52	03748	28428	27060	52403		
Trier	273	047 52	03858	22388	05080	72300	047 52	64657	23728	04070	62803	03051	
Süd-Zone													
Bohlhof	561	593					593 42	81847	27588	10070	62407	92060	
Donaueschingen	689	583					583 xx	25837	20217	29070	62410	93050	
Dreifaltigkeitsberg	988	586 57	03853	24328	94040	27802	586 xx	67309	24529	45040	42209	95030	
Freudenstadt	800	575 52	62748	20228	27050	42803	575 63	22626	24367	28050	40303	03041	
Feldberg / Schw.	1493	427					427 xx	46109	25879	40010	22407	02504	
Freiburg	243	580 57	02864	20327	08100	52701	580 87	02955	20527	09100	76310	00090	
Friedrichshafen	405	444 01	02890	00068	09080	67904	444 52	62846	22368	10090	62409		
Föhrenbühl	880	582					582 20	25835	23485	xx050	40405	01041	
Mengen	570	589 57	02853	26228	09080	56904	589 50	02844	20327	10080	22608	01061	
Reutlingen	390	578					578 62	81956	20226	08090	62406	93061	
Seelbach	217	031 52	62864	28228	09080	72803	031 52	03856	22368	11100	72209	01071	
Sommerberg	726	556 62	05768	22328	22050	xx803	556 62	05748	24268	23060	52405	01051	

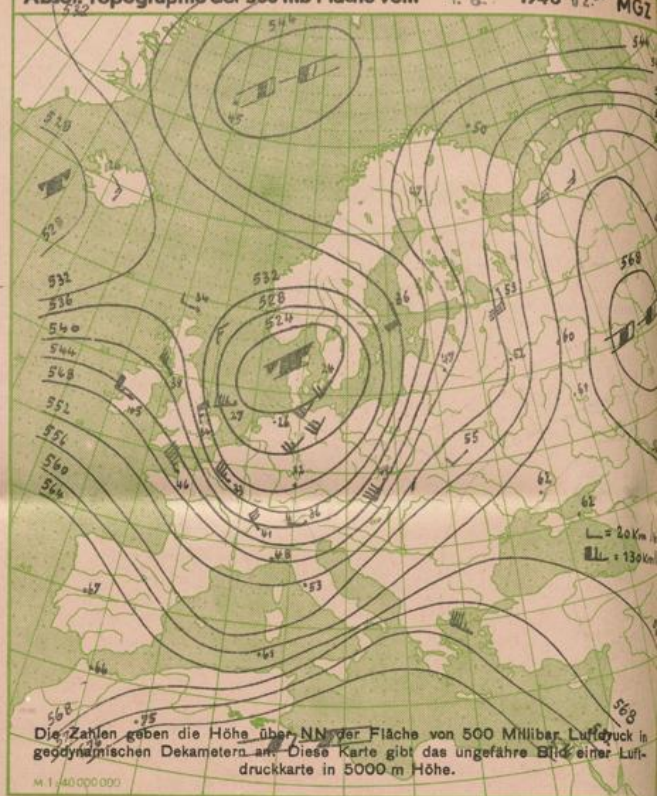
Alle Zeitangaben in mittlerer Greenwicher Zeit (MGZ)

Die Stationen der franz. besetzten Zone mit einer Barometerhöhe unter bzw. gleich 600 m reduzieren ihre Luftdruckangaben auf Meeresniveau (NN). Bergstationen über 600 m bringen die Reduktion nicht an, sie machen ihre Luftdruckangaben auf Stationshöhe.


24 stdg. Änderung d. Luftdr. v. gest. 6 bis heute 6 Uhr MGZ

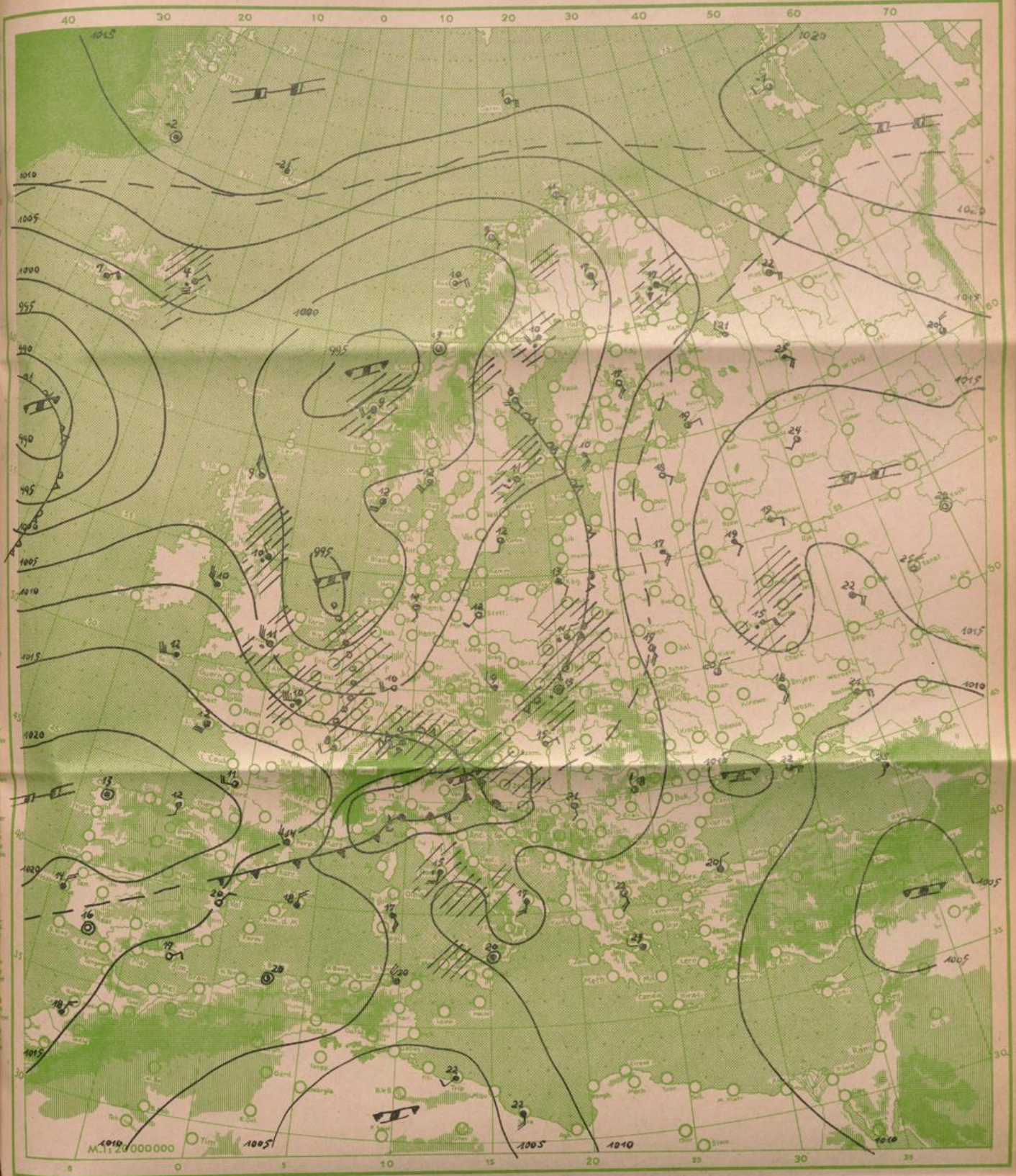


Absol. Topographie der 500^{mb} Fläche vom 4. 6. 1948 02.00 MGZ



Wetterkarte der Nordhalbkugel von gestern 18⁰⁰ Uhr MGZ





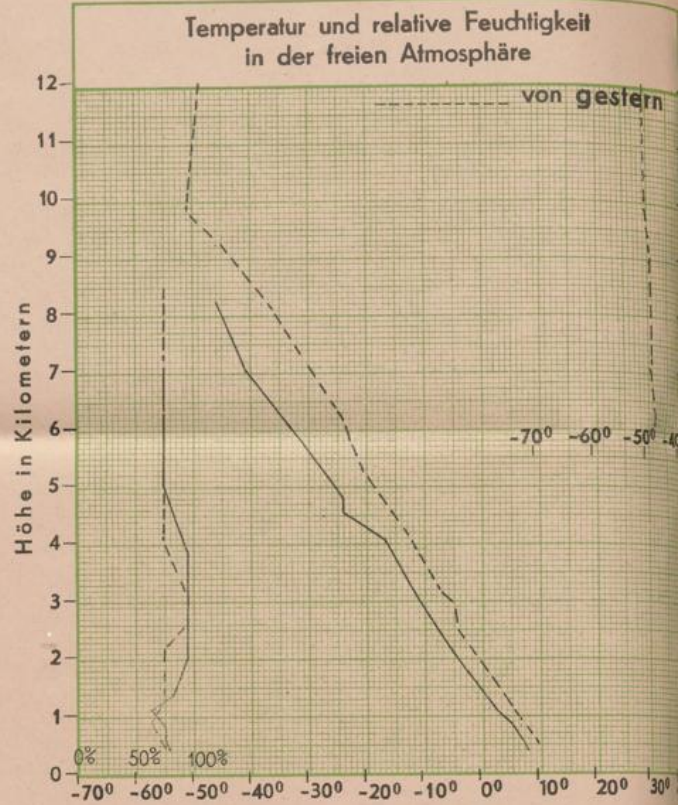
Wetterübersicht

Die gestern morgen südlich von Irland gelegene Störung ist nur schwach entwickelt, rasch ostwärts vorgedrungen. Sie begann sich bereits ab gestern mittag über Frankreich durch neue Regenfälle auszuwirken und befindet sich heute über den Alpen. Stärker und ziemlich verbreiteter Druckanstieg läßt nun zunächst von Westen her einen Hochausläufer ostwärts wandern und drängt das Nordseetief unter Auffüllung langsam weiter nach Osten. Bei der starken Tiefdrucktätigkeit über dem Atlantik, die wieder ein neues, starkes Tief im Raum südlich von Island hervorgebracht hat, ist jedoch keine Änderung der Wetterlage, sondern nur eine vorübergehende Wetterberuhigung wahrscheinlich.

Dr. Pernice.

Straßburg Radiosondenaufstieg Friedrichshafen von heute 02⁰⁰ Uhr MGZ

Temperatur und relative Feuchtigkeit in verschiedenen Höhen			
	Druck in mb	Temp. i. °Cel.	Rel. Feucht. i. %
20000 m			
18000 m			
16000 m			
14000 m			
12000 m			
10000 m			
8000 m	350	-44	
6000 m	463	-32	80
5000 m	530	-24	80
4000 m	605	-16	95
3000 m	690	-10	100
2000 m	795	-4	100
1000 m	890	3	74
am Boden	988	9	84
0° Grenze	1400	m	



Bergstationen	Höhe	Temp.	Wetter von heute 6 Uhr MGZ	Wind ¹⁾	24 stünd. Niederschl. i. mm	Schneehö. in cm
Zugspitze	2962	-8	Nebel	WNW 5		
Schneekoppe	1610	-0	bedeckt	WNW 2		
Feldberg (Schwarzwald)	1493	1	Nebel	WSW 8		
Fichtelberg	1215					
Brocken	1148	1	Nebel	SW 7		
Jnselsberg	960	3	Nebel	S 4		
Wasserkuppe	926					
Feldberg (Taunus)	801					

¹⁾ Windstärke in Beaufort