

Täglicher Wetterbericht

des Deutschen Meteorologischen Dienstes im französischen Besatzungsgebiet

Jahrgang: 1948 Nr. 160 -B Verlagsort Lahr (Seelbach) Dienstag, den 8. Juni 1948

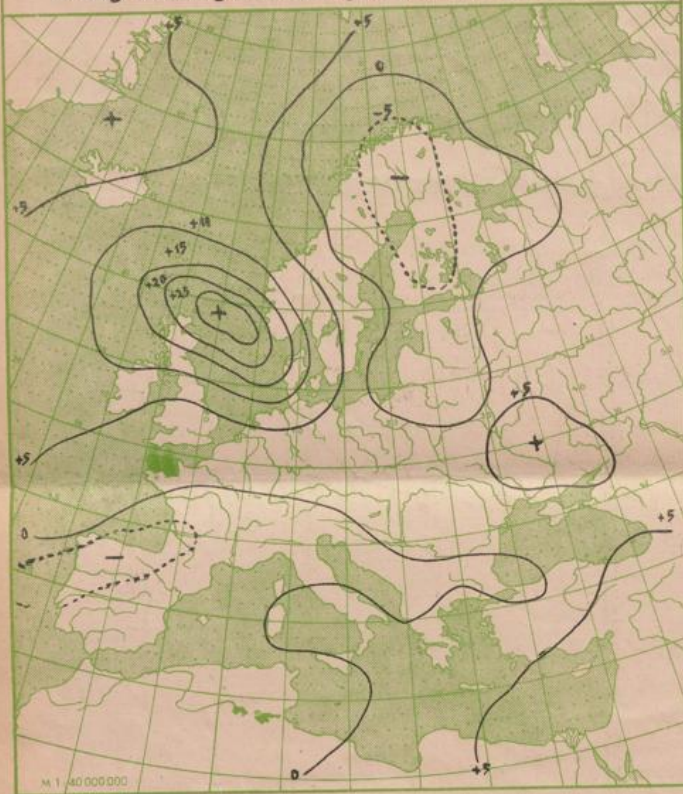
Bezugspreis monatlich 15.- RM. einschließlich der Verbesserungen und Berichtigungen. Bestellung bei den Postämtern.

Nord-Zone	Höhe m	gestern 12 Uhr MGZ					gestern 18 Uhr MGZ					21 Uhr		
		J J J C _L C _M	wwVhN _L	DDFWN	PPTTT _s	T _s C _H app	J J J C _L C _M	wwVhN _L	DDFWN	PPTTT _s	T _s C _H app	RR	Tn Tn Tn Tn E	
Erbeskopf (Deuselbach)	472	374	00	01990	22413	xx220	48303	374	00	01990	24201	xx230	86301	00210
Kaiserslautern (Dansenberg)	385	395	10	02862	24423	19231	28202	395	10	01861	24222	18241	18400	00250
Mainz	131	371	10	02871	22324	21241	12300	371	00	01970	14212	20260	70300	00230
Nürnberg	599	041	10	01951	20423	xx190	94103	041	10	01962	16302	xx220	58401	00220
Prüm	567	043	10	01962	18324	20191	32103	043	00	00990	24300	19211	00300	00220
Simmern	440	375	00	01970	24313	xx210	41303	375	00	01990	26201	xx220	31300	00240
Speyer	101	030	10	02862	18313	20261	22901	030	10	01961	20113	20260	91300	00280
Stein-Neukirch	657	040	10	01862	02324	44201	12306	040	10	01861	28212	45201	31302	00220
Trier	273	047	10	01851	35524	20231	02302	047	00	01990	22201	20230	81300	00250
Süd-Zone														
Bohlhof	561	593	10	02952	24126	20231	18902	593						
Donaueschingen	689	583	20	02962	08227	43231	16903	583	40	01972	08224	42221	11401	00240
Dreifaltigkeitsberg	988	586	10	02962	28206	10211	08301	586						00220
Freudenstadt	800	575	10	02953	24223	33200	93301	575	10	01953	00025	32171	21300	00230
Feldberg / Schw.	1493	427	20	02934	32333	57150	98303	427	24	02945	32223	57150	70400	00160
Freiburg	243	580	20	02963	24213	21251	13904	580	40	01963	28213	19261	30804	00280
Friedrichshafen	405	444	20	02961	16104	21221	16903	444	40	02961	02223	19231	43602	00240
Fehrenbühl	880	582	10	02953	18223	21200	88101	582	10	02754	28224	21210	88801	
Mengen	570	589	10	02961	12106	21231	16903	589	10	01962	32124	30210	71801	00250
Reutlingen	390	578	10	02971	28113	20241	26301	578	40	01971	xx224	20231	22300	
Seelbach	217	031	00	02990	04223	21261	13600	031	00	00990	02210	20261	40400	00280
Sommerberg	726	556	10	02963	30223	38231	13801	556	16	01963	28224	38221	13301	00230
heute 00 Uhr MGZ														
Nord-Zone	Höhe m	J J J C _L C _M	wwVhN _L	DDFWN	PPTTT _s	T _s C _H app	J J J C _L C _M	wwVhN _L	DDFWN	PPTTT _s	T _s C _H app	9 Uhr		
(Erbeskopf) (Deuselbach)	472	374					374	00	01890	00002	xxxxx	xxxxx	00100	
Kaiserslautern (Dansenberg)	385	395	00	01790	16102	21131	01901	395					00140	
Mainz	131	371	00	00990	00000	21131	00301	371	00	05790	00001	22161	11801	00100
Nürnberg	599	041	00	05690	00000	xx141	20101	041	00	05790	08101	xx141	21300	00120
Prüm	567	043	00	00890	20100	22140	70300	043						00130
Simmern	440	375					375	00	01890	26242	xx120	81400	00090	
Speyer	101	030					030	00	05790	00000	21141	20300		
Stein-Neukirch	657	040	00	00890	32100	46141	20302	040						00120
Trier	273	047	00	00890	00000	22131	00101	047	00	01890	02103	22120	91401	00090
Süd-Zone														
Bohlhof	561	593					593	00	00990	08100	20151	10801	00130	
Donaueschingen	689	583					583	00	00890	xxxxx	43410	90300		
Dreifaltigkeitsberg	988	586	00	00990	06400	10140	80300	586	00	00990	08500	09161	00801	00120
Freudenstadt	800	575	00	00990	00000	33131	10300	575	00	01990	08101	32161	21600	
Feldberg / Schw.	1493	427	00	00990	08500	56110	70704	427	04	01990	41601	55120	70602	00100
Freiburg	243	580	00	00890	00000	21151	20300	580						00120
Friedrichshafen	405	444	00	01990	12101	22151	23901	444						00100
Fehrenbühl	880	582					582	00	00990	10200	21160	90801		
Mengen	570	589	00	00990	00020	24110	30301	589	00	05790	00001	23130	91401	
Reutlingen	390	578					578							00080
Seelbach	217	031	00	00890	02200	22141	20301	031	00	00990	12200	21141	20600	00110
Sommerberg	726	556	00	00890	00000	38151	00901	556	00	00890	12100	37141	00300	00140

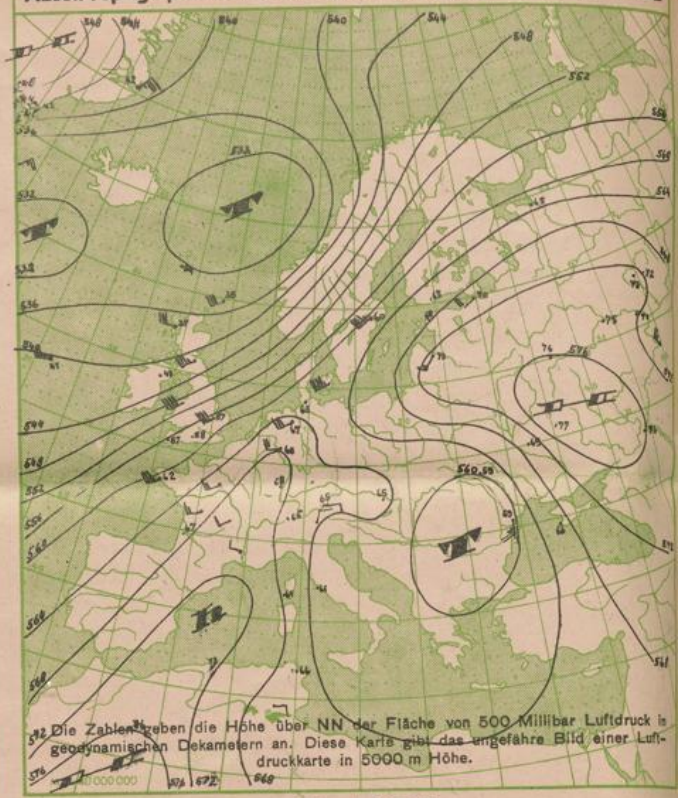
Alle Zeitangaben in mittlerer Greenwicher Zeit (MGZ)

Die Stationen der franz. besetzten Zone mit einer Barometerhöhe unter bzw. gleich 600 m reduzieren ihre Luftdruckangaben auf Meeresniveau (NN). Bergstationen über 600 m bringen die Reduktion nicht an, sie machen ihre Luftdruckangaben auf Stationshöhe.

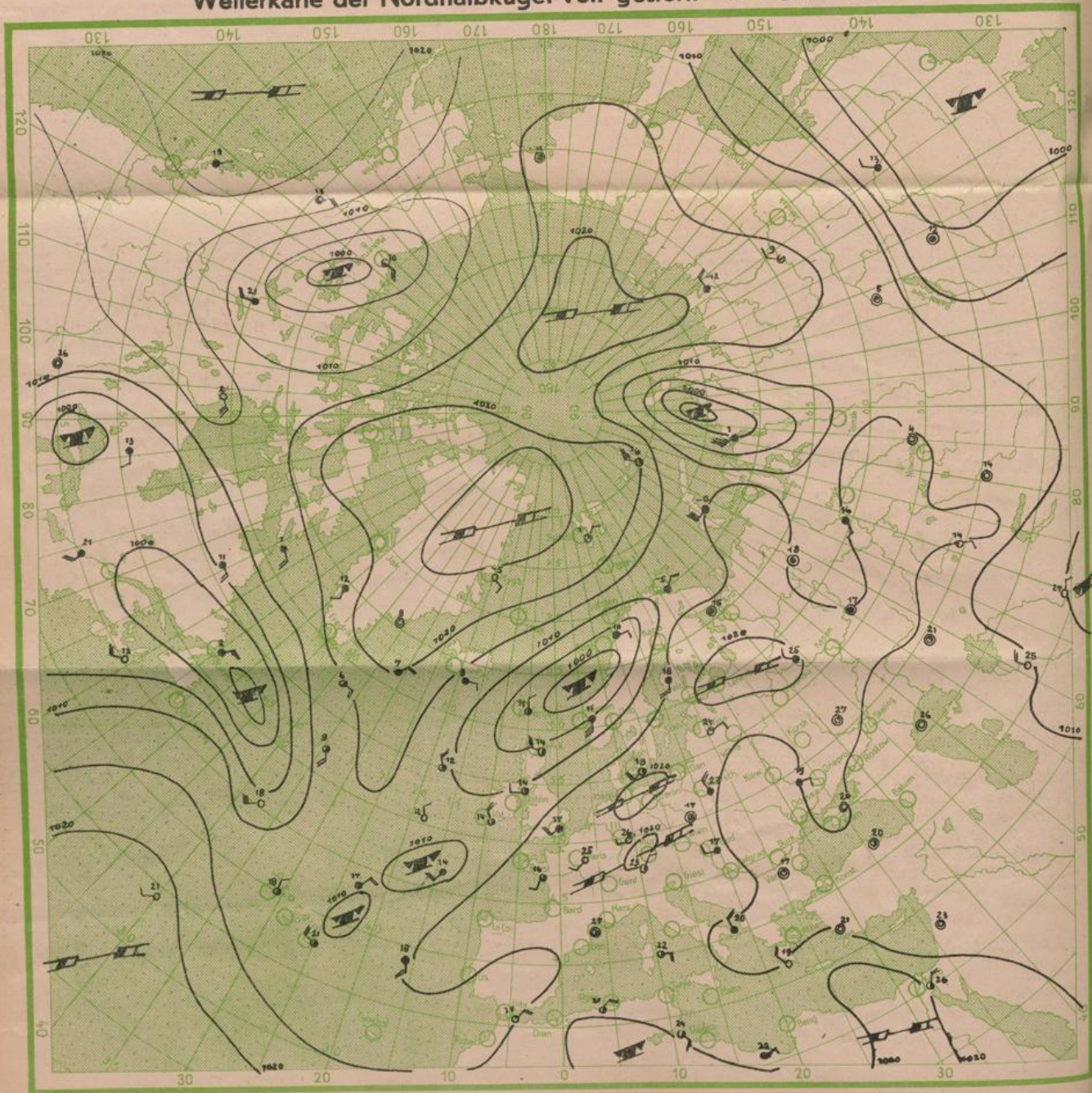
24 stdg. Änderung d. Luftdr. v. gest. 6 bis heute 6 Uhr MGZ

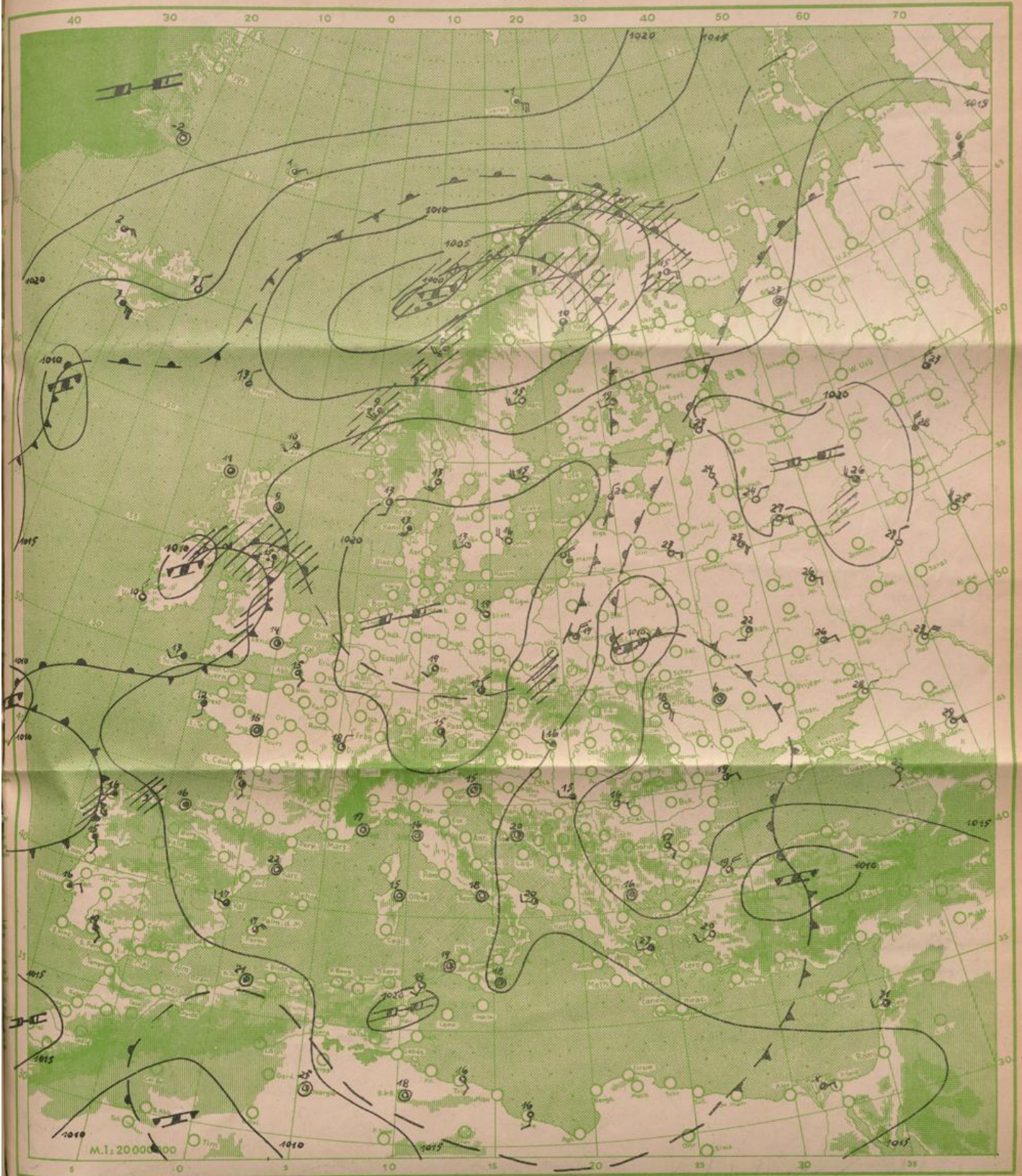


Absol. Topographie der 500 mb Fläche vom 8. 6. 1948 02⁰⁰ MGZ



Wetterkarte der Nordhalbkugel von gestern 18⁰⁰ Uhr MGZ





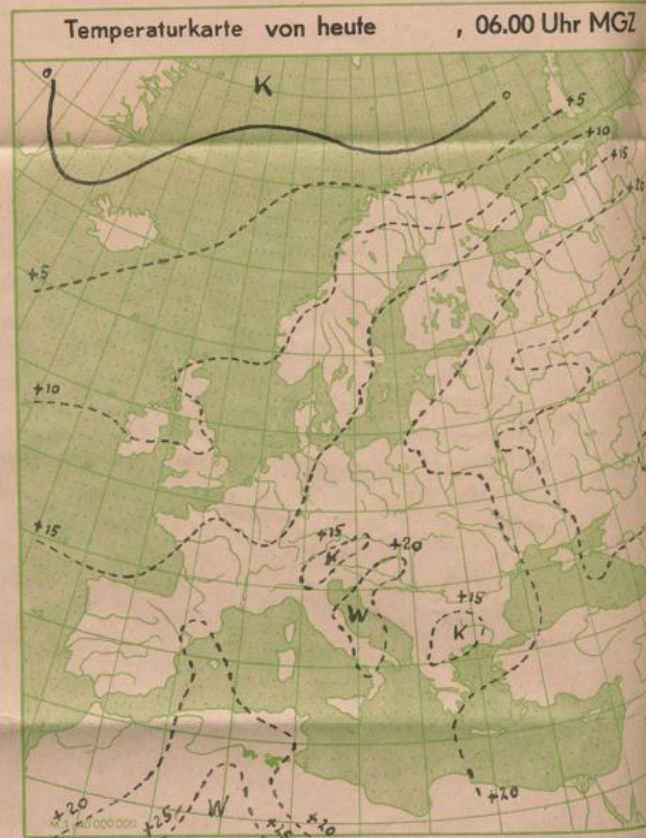
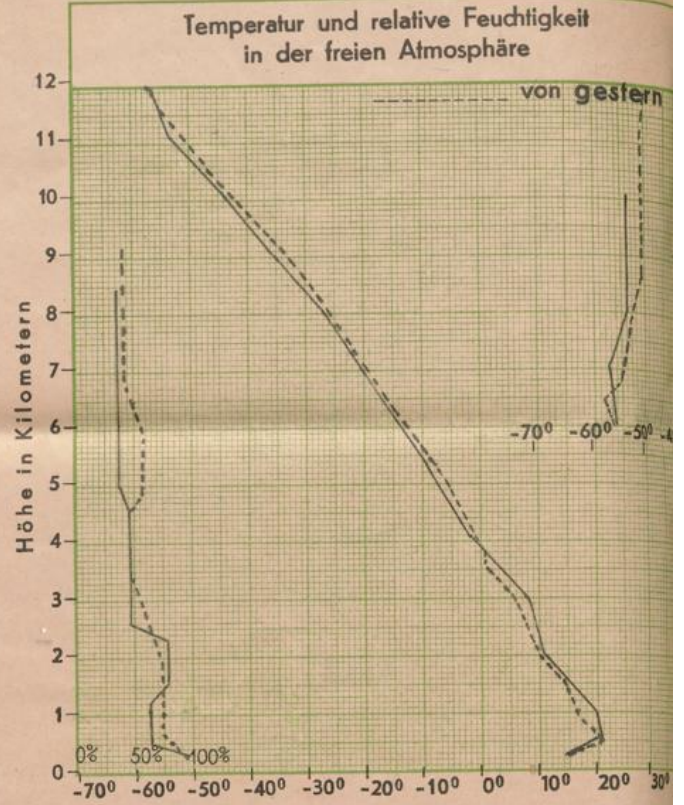
Wetterübersicht

Von Mitteleuropa bis nach Nordrußland erstreckt sich nun hoher Druck. Auf dem Westabhang des Hochs bilden sich an der Grenze der Warmluft einzelne Wellenstörungen aus, die nach Nordosten wandern ohne unser Gebiet zunächst zu beeinflussen. Auch das gestern bei Schottland gelegene Tief ist nach NE weitergezogen. Der Schwerpunkt des hohen Druckes verschiebt sich durch den über Frankreich einsetzenden Druckfall ebenfalls nach Nordosten. Damit wird die atlantische Störungstätigkeit weiter nach Süden durchgreifen können. Es kann daher die Kaltluft, die über dem Atlantik nach Süden fließt, langsam auch auf das Festland vordringen. Es ist dadurch ein Wiederaufleben der Gewittertätigkeit zunächst über SW-Europa zu erwarten.

Dr. Neuwirth.

Straßburg Radiosondenaufstieg ~~Friedrichshafen~~ von heute 02⁰⁰Uhr MGZ

Höhe	Druck in mb	Temp. i. ° Cel.	Rel. Feucht. i. %
20000 m			
18000 m			
16000 m	110	-55	
14000 m	150	-55	
12000 m	205	-58	
10000 m	279	-45	
8000 m	370	-27	30
6000 m	485	-14	30
5000 m	590	-9	36
4000 m	690	-3	40
3000 m	710	6	40
2000 m	805	9	70
1000 m	910	18	60
am Boden	1002	13	88
0° Grenze	3700 m		



Bergstationen	Höhe	Temp.	Wetter von heute 6Uhr MGZ	Wind ¹⁾	24 stünd. Niederschl. i. mm	Schneehö. in cm
Zugspitze	2962					
Schneekoppe	1610	8	Bedeckt	N 6		
Feldberg (Schwarzwald)	1493	12	Heiter	E 6		
Fichtelberg	1215	13	Heiter	NE 4		
Brocken	1148	21	Wolkenlos	SW 3		
Jnselsberg	960	14	Heiter	NNE 6		
Wasserkuppe	926					
Feldberg (Taunus)	801					

¹⁾ Windstärke in Beaufort