

Täglicher Wetterbericht

des Deutschen Meteorologischen Dienstes im französischen Besatzungsgebiet

Jahrgang: 1948 Nr. 164 -B Verlagsort Lahr (Seelbach) Samstag, den 12. Juni 1948

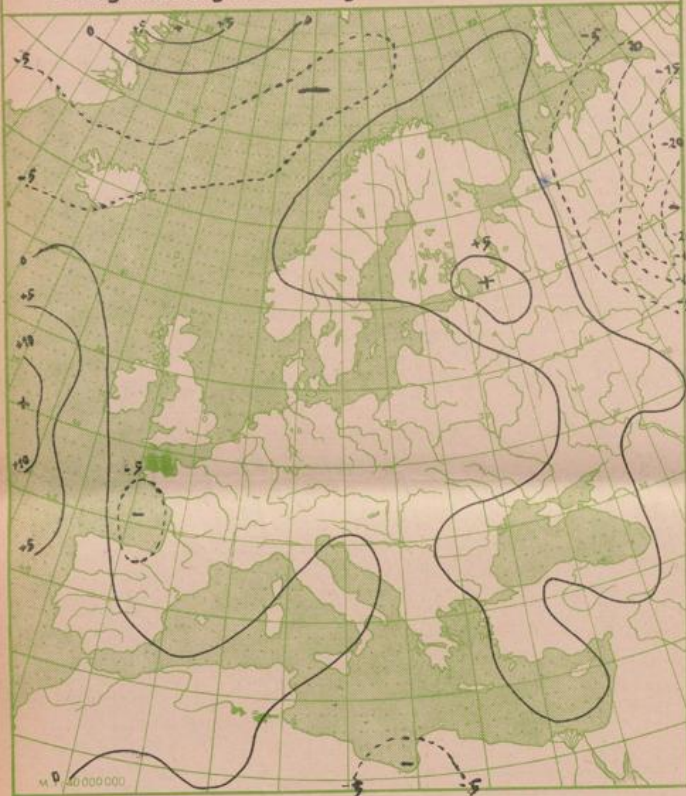
Bezugspreis monatlich 15.- RM. einschließlich der Verbesserungen und Berichtigungen. Bestellung bei den Postämtern.

Nord-Zone		Höhe m	gestern 12 Uhr MGZ					gestern 18 Uhr MGZ						
			JJJ _L C _M	wwVhN _L	DDFWN	PPTT _S	T _S C _M app	JJJ _L C _M	wwVhN _L	DDFWN	PPTT _S	T _S C _M app	21 Uhr RR T _h T _n T _h T _n E	
Erbeskopf (Deuselbach)	472	374	20	01773	10403	x x 2 81	40903	374	40	01881	08213	x x 2 71	33602	00309
Kaiserslautern (Dansenberg)	385	395	10	01863	04303	12241	50703	395	20	01862	04302	11281	40601	00300
Mainz	131	371	20	01873	08303	15311	70704	371	30	01862	02302	13301	31603	00320
Nürnberg	599	041	20	01852	06302	x x 2 71	30901	041	20	01861	08202	x x 2 50	93603	00290
Prüm	567	043	20	01873	10203	14281	30903	043	40	02872	08204	13251	43802	
Simmern	440	375	10	05762	06202	x x 2 81	50802	375	40	01872	04102	x x 2 71	30802	00290
Speyer	101	030	10	05773	06263	1 x 3 11	x 0905	030	10	05761	04101	12301	40303	00320
Stein-Neukirch	657	040	08	01890	04202	41251	01901	040	10	01881	06202	40261	11904	00270
Trier	273	047	20	01894	02204	14301	60901	047	10	01871	04103	12271	23502	00320
Süd-Zone														
Bohlhof	561	593	20	01854	08304	12271	40903	593	30	01873	08303	10281	13802	00290
Donaueschingen	689	583	20	01873	04303	27261	10803	583	24	01872	04303	35261	11803	00280
Dreifaltigkeitsberg	988	586	20	09854	04304	04240	90802	586	46	05881	04303	03290	81101	00240
Freudenstadt	800	575	20	02864	08204	28261	10801	575	26	01863	08103	27241	20801	00270
Feldberg / Schw.	1493	427	20	02834	02524	52281	30800	427	36	25834	30385	57171	23703	97190
Freiburg	243	580	20	05773	28305	12301	40907	580	26	01773	16193	11242	03702	04311
Friedrichshafen	405	444	20	05763	06303	12281	60906	444	30	01861	06301	11261	53503	00280
Föhrenbühl	880	582	20	05864	08304	16251	12803	582	40	05871	08202	14241	03803	
Mengen	570	589	20	02864	08504	14261	30804	589	20	01962	06323	12271	15503	00280
Reutlingen	390	578	20	01874	06214	12281	10806	578	20	02873	32214	11272	33802	00290
Seelbach	217	031	20	01951	02301	14291	70708	031	20	01952	32403	12291	33603	00310
Sommerberg	726	556	20	02854	12224	22251	22802	556	36	02855	04385	31251	33803	97270
Nord-Zone														
(Erbeskopf) (Deuselbach)	472	374						374	00	01790	00001	x x 1 81	61200	00150
Kaiserslautern (Dansenberg)	385	395	00	00770	00000	13201	50300	395	00	01790	00002	15201	71401	00170
Mainz	131	371	00	00890	00000	15221	40101	371	00	04790	00003	15211	61301	
Nürnberg	599	041	00	01890	04101	x x 2 01	11403	041	00	05690	22101	x x 1 91	51601	00180
Prüm	567	043	00	00890	04320	14211	40300	043	06	01790	00001	13231	51300	00200
Simmern	440	375						375	00	05790	26103	x x 1 81	51300	00150
Speyer	101	030						030	04	05790	00003	14191	60203	00170
Stein-Neukirch	657	040	00	00790	04100	40211	00300	040	00	00990	04100	39211	00300	
Trier	273	047	00	00890	00000	14191	40301	047	00	05790	04200	14191	50401	00150
Süd-Zone														
Bohlhof	561	593						593	06	00990	06101	16191	31303	00140
Donaueschingen	689	583						583	00	01890	08101	36131	11302	00090
Dreifaltigkeitsberg	988	586	00	05890	06301	04171	21802	586	00	05890	06202	03191	21801	
Freudenstadt	800	575	00	05790	00000	27161	30801	575	08	01890	00003	27201	51401	00150
Feldberg / Schw.	1493	427						427	00	01990	08502	51151	01401	00130
Freiburg	243	580						580	04	01790	00003	13181	51303	00140
Friedrichshafen	405	444	00	00890	06200	13181	60303	444	00	01890	06201	14181	61102	00150
Föhrenbühl	880	582						582	00	05890	10204	15201	12301	00150
Mengen	570	589	00	01890	00002	16171	28102	589	00	05890	08102	19181	38302	
Reutlingen	390	578						578	06	01790	08102	14171	42402	
Seelbach	217	031	00	00990	00000	15171	40102	031	08	01890	00003	15161	41104	00140
Sommerberg	726	556						556	08	01890	00003	31601	59301	00180

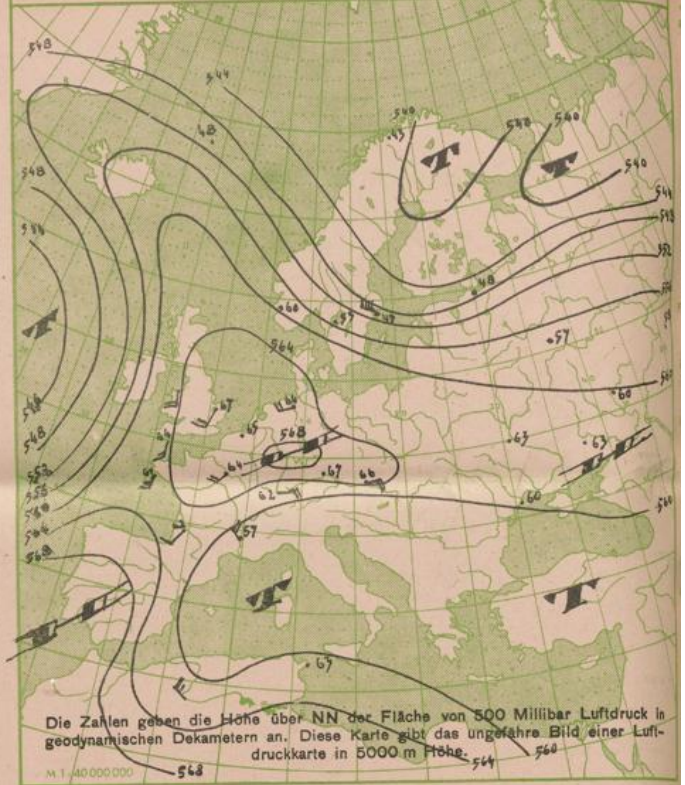
Alle Zeitangaben in mittlerer Greenwicher Zeit (MGZ)

Die Stationen der franz. besetzten Zone mit einer Barometerhöhe unter bzw. gleich 600 m reduzieren ihre Luftdruckangaben auf Meeresebene (NN). Bergstationen über 600 m bringen die Reduktion nicht an, sie machen ihre Luftdruckangaben auf Stationshöhe.

24 stdg. Änderung d. Luftdr. v. gest. 6 bis heute 6 Uhr MGZ

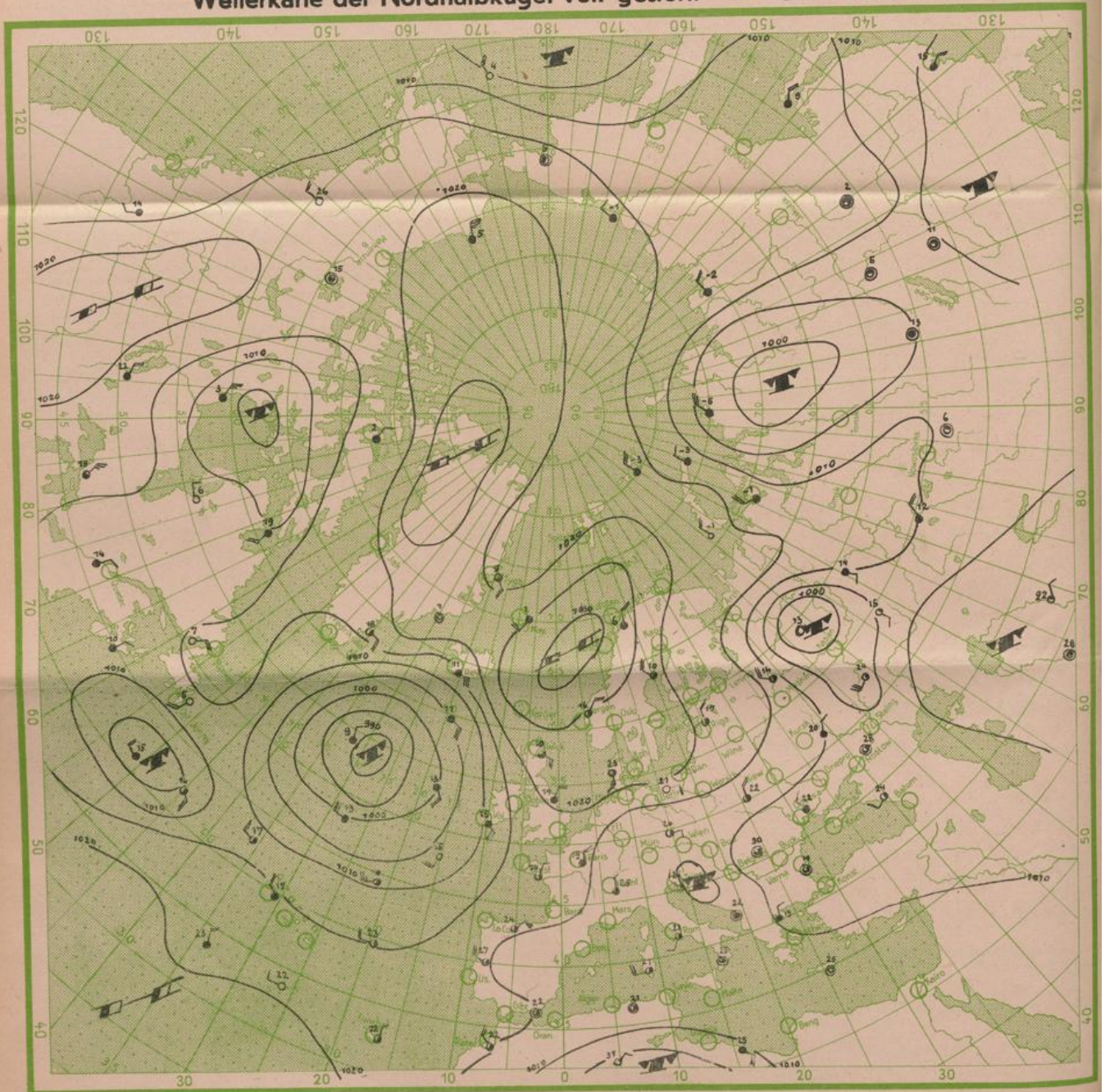


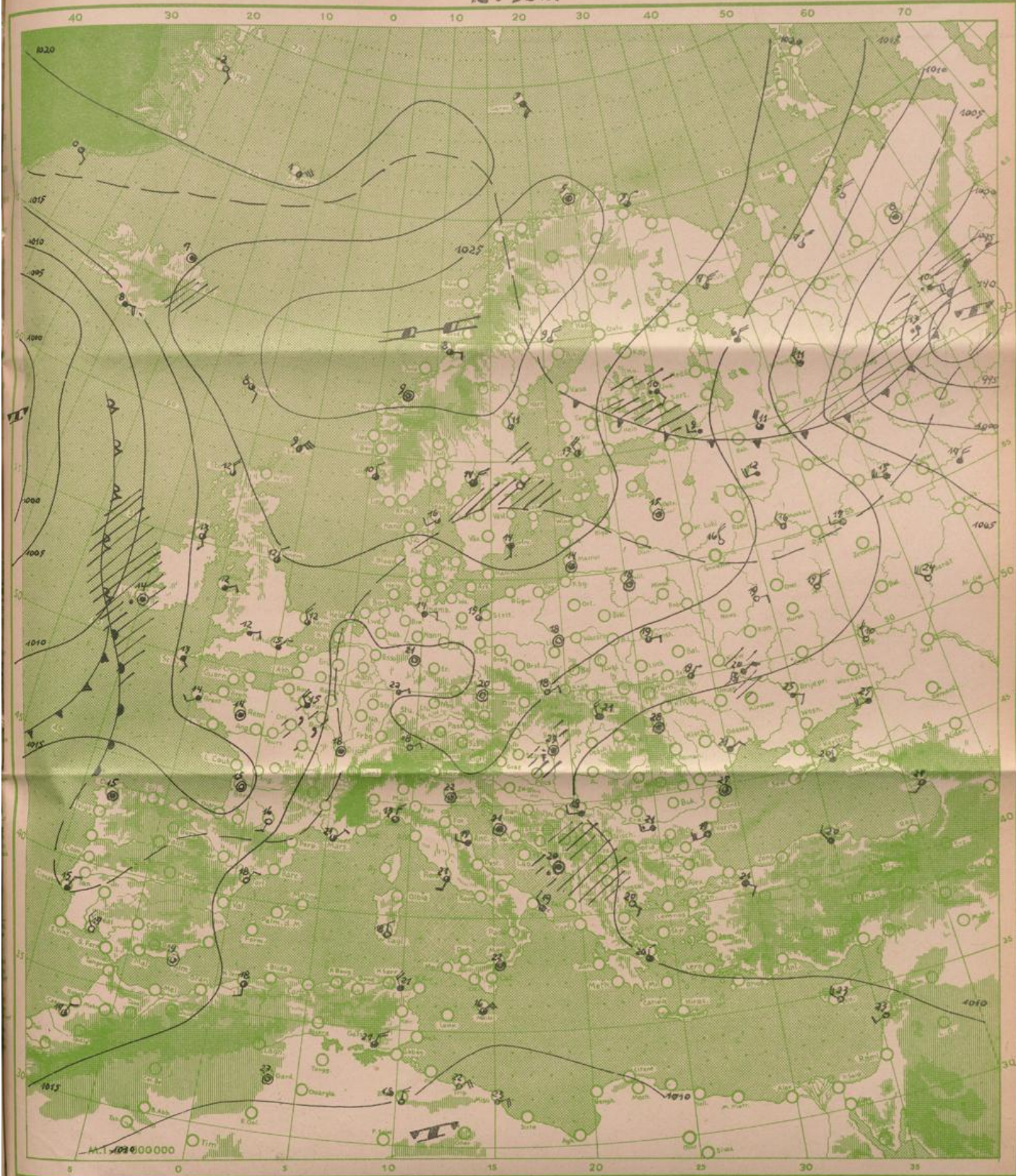
Absol. Topographie der 500 mb Fläche vom 12. 6. 1948 0200 MGZ



Die Zahlen geben die Höhe über NN der Fläche von 500 Millibar Luftdruck in geodynamischen Dekametern an. Diese Karte gibt das ungefähre Bild einer Luftdruckkarte in 5000 m Höhe.

Wetterkarte der Nordhalbkugel von gestern 18⁰⁰ Uhr MGZ





Wetterübersicht

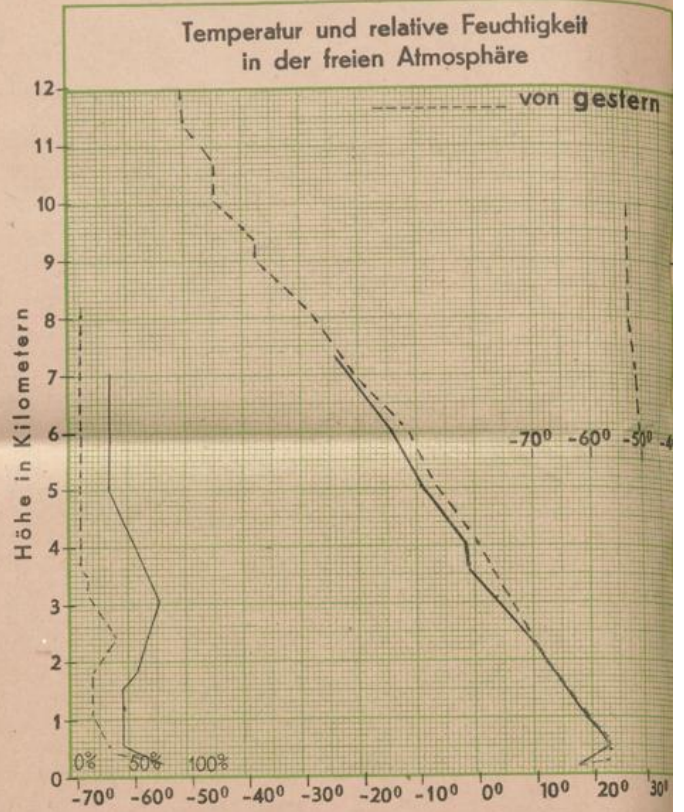
Das nördliche Hochdruckgebiet hat sich etwas verstärkt und nach Osten an Raum gewonnen. Dadurch hat sich über Mitteleuropa eine schwach zyklonale Ostlage hergestellt. Die kühlere Luft über Frankreich, die schon fast bis zu uns vorgedrungen war, ist dadurch rückläufig geworden. An der Luftmassengrenze kommt es auch heute noch in Mittelfrankreich zu leichten Niederschlägen. Die über Mitteleuropa einfließende Ostluft ist labil geschichtet und etwas feuchter als die vorher aus Süden zugeführte Warmluft. Es kam dabei bereits gestern zu vereinzeltten Gemittern, die sich in den nächsten Tagen etwas verstärken dürften.

Das große atlantische Tiefdruckgebiet hat inzwischen den Charakter einer Zentralzyklone angenommen.

Dr. Hebner.

Straßburg Radiosondenaufstieg Friedrichshafen von heute 02⁰⁰ Uhr MGZ

Temperatur und relative Feuchtigkeit in verschiedenen Höhen			
	Druck in mb	Temp. i. ° Cel.	Rel. Feucht. i. %
20000 m			
18000 m			
16000 m			
14000 m			
12000 m			
10000 m			
8000 m			
6000 m	480	-15	30
5000 m	550	-10	30
4000 m	620	-2	50
3000 m	710	4	70
2000 m	800	11	55
1000 m	900	19	40
am Boden	994	17	74
0° Grenze	3400 m		



3 stdg. Änderg. d. Luftdr. von 3-6 Uhr heute morgen



Temperaturkarte von heute , 06.00 Uhr MGZ



Bergstationen	Höhe	Temp.	Wetter von heute 6Uhr MGZ	Wind ¹⁾	24 stünd. Niederschl. i. mm	Schneehö. in cm
Zugspitze	2962	4	heiter	E 3		
Schneekoppe	1610					
Feldberg (Schwarzwald)	1493	15	heiter	E 5		
Fichtelberg	1215	18	heiter	SE 2		
Brocken	1148	18	wolkig	SW 2		
Jnselsberg	960					
Wasserkuppe	926					
Feldberg (Taunus)	801					

¹⁾ Windstärke in Beaufort