

Täglicher Wetterbericht

des Deutschen Meteorologischen Dienstes im französischen Besatzungsgebiet

Jahrgang: 1948 Nr. 167 -B Verlagsort Lahr (Seelbach) Dienstag, den 17. Juni 1948

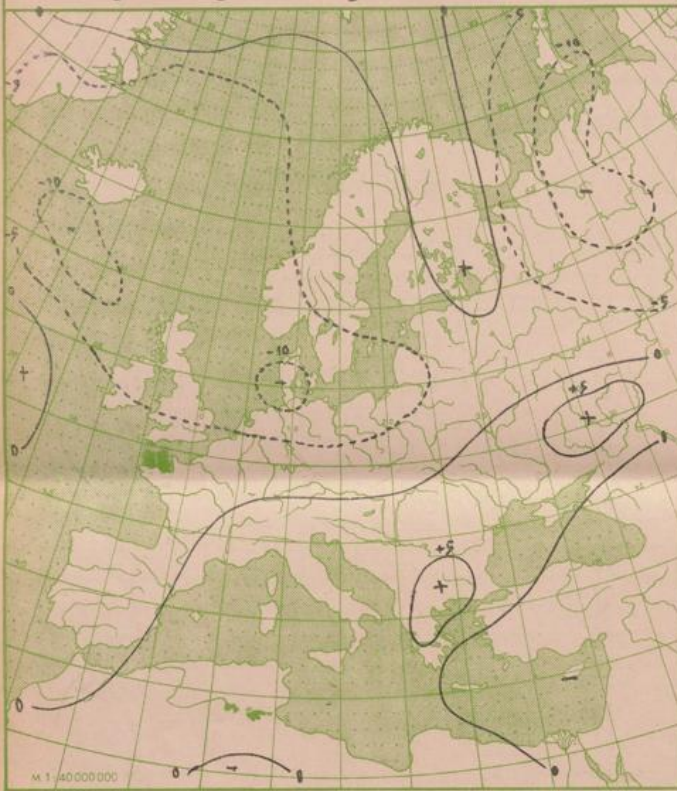
Bezugspreis monatlich 15.- RM. einschließlich der Verbesserungen und Berichtigungen. Bestellung bei den Postämtern.

Nord-Zone	Höhe m	gestern 12 Uhr MGZ						gestern 18 Uhr MGZ						21 Uhr RR Tx Tn E
		JJJC _L C _M	wwVhN _L	DDFWN	PPTTT _S	T _S C _N app	JJJC _L C _M	wwVhN _L	DDFWN	PPTTT _S	T _S C _N app			
Erbeskopf (Deuselbach)	472	374					374	50	0 2874	1 6115	x x 241	5 7703	0 0 290	
Kaiserslautern (Dansenberg)	385	395	10	0 1862	0 6302	1 3274	1 5904	395	00	0 0890	0 4100	1 2270	9 0804	0 0 290
Mainz	131	371	10	0 1864	1 2304	1 6204	0 0707	371	00	0 0890	1 2100	1 3270	9 0604	0 0 310
Nürnberg	599	041	20	0 1864	1 6404	x x 251	2 0904	041	20	0 1862	2 4322	x x 261	2 0604	0 0 270
Prüm	567	043						043	40	0 1862	2 2203	1 6271	4 2803	0 0 270
Simmern	440	375	10	0 1812	1 2302	x x 261	3 0302	375	44	0 1873	1 2203	x x 261	4 0803	0 0 270
Speyer	101	030	10	0 1871	0 8101	1 5290	9 0802	030	00	0 0890	0 8100	1 3311	0 0 303	0 0 310
Stein-Neukirch	657	040	10	0 1872	1 2302	4 1231	3 0902	040	06	0 0890	1 4200	4 0231	0 0 303	0 0 250
Trier	273	047	20	0 1873	1 8403	1 4301	1 0902	047	30	0 2867	2 4123	1 2271	2 3303	0 0 310
Süd-Zone														
Bohlhof	561	593	10	0 1861	0 4202	1 3280	9 0903	593	04	0 1890	2 4201	1 2271	1 0802	0 0 290
Donaueschingen	689	583	10	0 1971	0 8201	3 8230	7 0801	583	06	0 1962	0 6102	3 2260	8 0602	0 0 280
Dreifaltigkeitsberg	988	586	10	0 5861	0 4201	0 5220	8 0301	586	00	0 5890	0 4200	0 4210	7 0303	0 0 250
Freudenstadt	800	575	10	0 1861	1 0101	2 8230	6 0300	575	00	0 1961	0 0 002	2 7250	8 1803	0 0 250
Feldberg / Schw.	1493	427	20	0 1832	0 4302	3 3171	0 0303	427	20	0 1832	3 0402	3 2181	0 0 302	0 0 190
Freiburg	243	580	20	0 1832	2 0302	1 3291	1 0704	580	40	0 1862	2 0202	1 2281	2 0704	0 0 310
Friedrichshafen	405	444	10	0 5761	1 8201	1 4241	5 0601	444	00	0 5790	3 2100	1 2271	3 0701	0 0 290
Fehrenbühl	880	582	10	0 1871	0 4201	1 6210	0 0300	582	40	0 1911	2 0202	1 5230	5 8804	
Mengen	570	589	10	0 1961	0 6301	1 5240	8 0701	589	00	0 0990	0 6300	1 5250	6 0803	0 0 270
Reutlingen	390	578	00	0 0890	0 4200	1 4271	0 0401	578	00	0 0990	3 2200	1 5260	6 0802	0 0 280
Seelbach	217	031	10	0 1861	0 4301	1 3290	7 0802	031	00	0 0890	0 4300	1 5280	8 0803	0 0 310
Sommerberg	726	556	00	0 0880	0 8200	3 3240	7 0803	556	00	0 0890	0 8200	3 2240	6 0802	0 0 260
heute 00 Uhr MGZ														
Nord-Zone	Höhe m	JJJC _L C _M	wwVhN _L	DDFWN	PPTTT _S	T _S C _N app	JJJC _L C _M	wwVhN _L	DDFWN	PPTTT _S	T _S C _N app	9 Uhr RR Tx Tn E		
Erbeskopf (Deuselbach)	472	374					374	5x	6 1528	2 4228	x x 191	7 x 401	9 7 180	
Kaiserslautern (Dansenberg)	385	395	00	0 1990	0 6202	1 3170	9 1903	395	5x	0 5658	2 2338	1 3181	7 x 401	0 0 160
Mainz	131	371	40	0 5763	0 0003	1 4181	3 0301	371	05	0 5690	0 0045	1 4181	3 0200	0 0 190
Nürnberg	599	041	00	0 1990	0 0003	x x 211	1 3903	041	04	0 5690	1 6118	x x 171	5 7501	
Prüm	567	043	00	0 1990	0 0003	1 4201	2 3301	043	00	0 5690	2 6308	1 7151	3 7402	0 0 130
Simmern	440	375						375	5x	0 5668	2 0128	x x 181	6 x 602	0 0 190
Speyer	101	030						030	00	0 5790	1 2101	1 4161	4 1301	0 0 130
Stein-Neukirch	657	040	00	0 0990	1 2100	3 3170	9 0801	040	00	0 5790	1 6103	3 8181	1 2804	
Trier	273	047	40	0 5774	0 0024	1 4221	8 3801	047	5x	0 5686	2 2628	1 4201	8 x 402	0 0 200
heute 6 Uhr MGZ														
Nord-Zone	Höhe m	JJJC _L C _M	wwVhN _L	DDFWN	PPTTT _S	T _S C _N app	JJJC _L C _M	wwVhN _L	DDFWN	PPTTT _S	T _S C _N app	9 Uhr RR Tx Tn E		
Bohlhof	561	593					593	50	0 5753	2 4204	1 6171	2 1402	0 0 130	
Donaueschingen	689	583					583	05	0 1890	0 6104	3 8151	0 5301	0 0 170	
Dreifaltigkeitsberg	988	586	00	0 5890	0 6301	0 5170	4 8801	586	00	0 5890	0 2203	0 4171	1 8300	
Freudenstadt	800	575	00	0 1890	0 0003	2 7190	5 8601	575	10	0 5642	2 4303	2 7181	6 2401	0 0 140
Feldberg / Schw.	1493	427	04	0 1890	3 0304	3 2140	9 1902	427						0 0 120
Freiburg	243	580	00	0 1990	0 0003	1 6171	4 5202	580	54	0 2663	2 0115	1 5171	6 1203	0 0 140
Friedrichshafen	405	444	00	0 5790	1 2100	1 6151	0 0109	444	50	0 5774	0 8118	1 6161	1 x 403	0 0 110
Fehrenbühl	880	582						582	50	0 5725	2 4325	1 6171	4 0400	0 0 150
Mengen	570	589						589	03	0 1890	2 0103	1 7151	1 8300	
Reutlingen	390	578						578	00	0 1890	2 8103	1 5141	0 5800	
Seelbach	217	031	00	0 1990	1 0103	1 6141	1 5203	031	55	0 5745	0 0016	1 7151	3 1403	0 0 130
Sommerberg	726	556	00	0 0890	0 0000	3 2170	7 0801	556	00	0 1890	0 0002	3 2191	0 8501	0 0 160

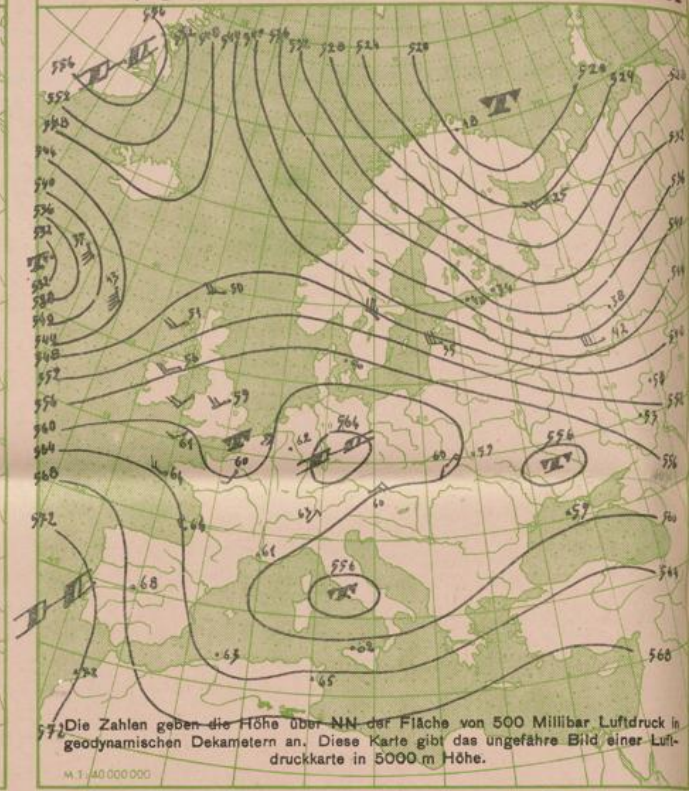
Alle Zeitangaben in mittlerer Greenwicher Zeit (MGZ)

Die Stationen der franz. besetzten Zone mit einer Barometerhöhe unter bzw. gleich 600 m reduzieren ihre Luftdruckangaben auf Meeresniveau (NN). Bergstationen über 600 m bringen die Reduktion nicht an, sie machen ihre Luftdruckangaben auf Stationshöhe.

24 stdg. Änderung d. Luftdr. v. gest. 6 bis heute 6 Uhr MGZ

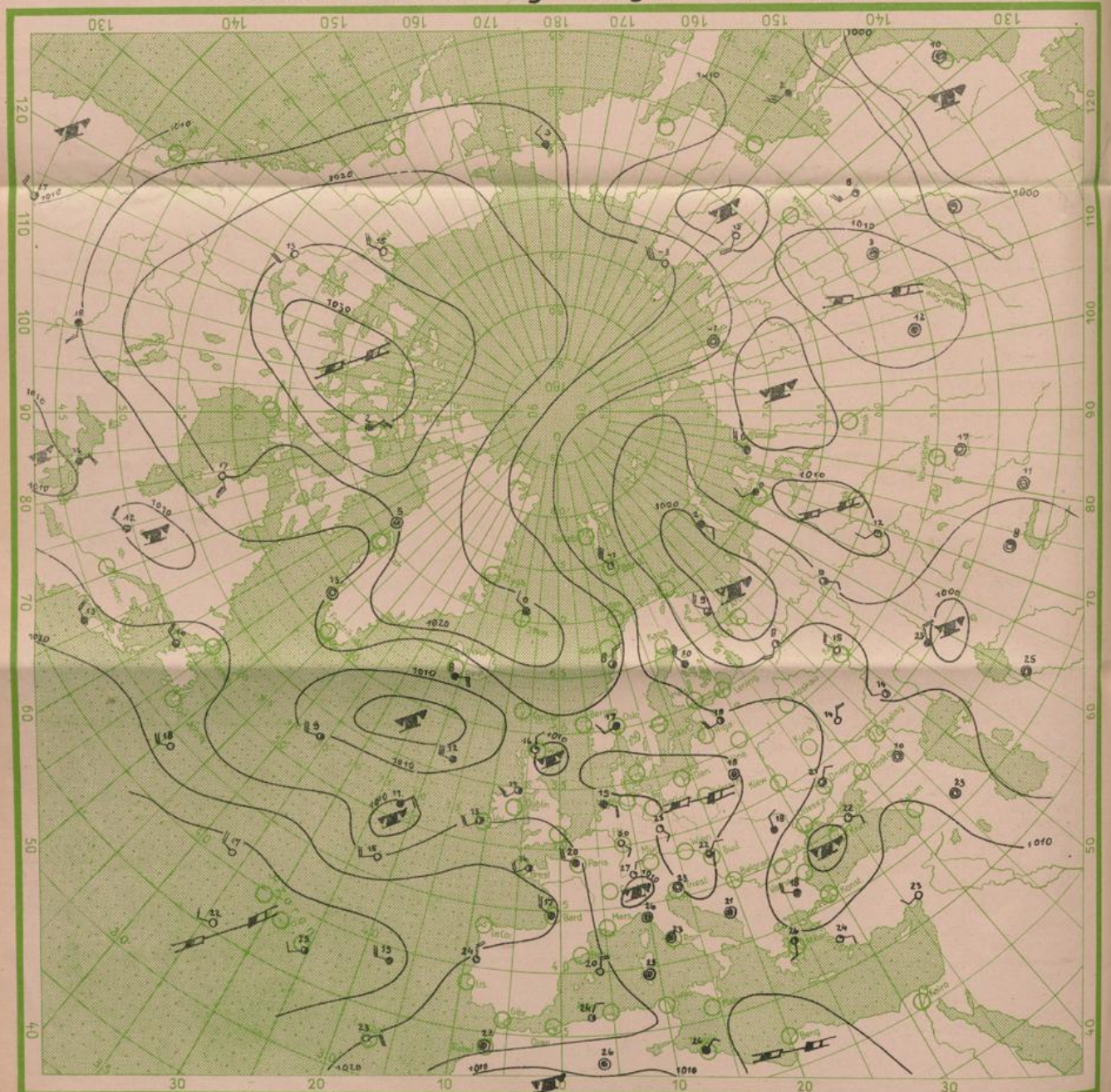


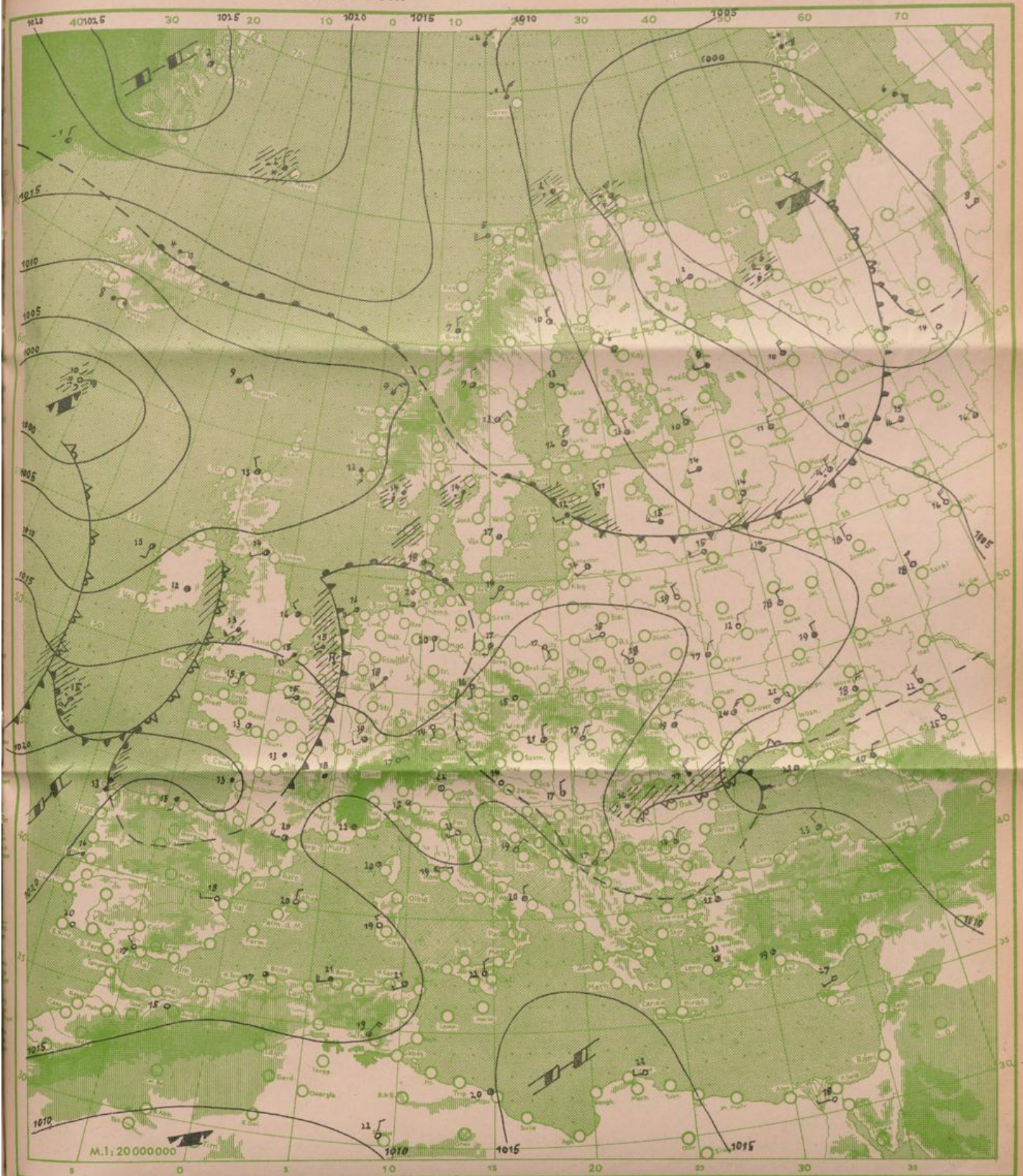
Absol. Topographie der 500 mb Fläche vom 15. 6 1948 02.00 MGZ



Die Zahlen geben die Höhe über NN der Fläche von 500 Millibar Luftdruck in geodynamischen Dekametern an. Diese Karte gibt das ungefähre Bild einer Luftdruckkarte in 5000 m Höhe.

Wetterkarte der Nordhalbkugel von gestern 18.00 Uhr MGZ





Wetterübersicht

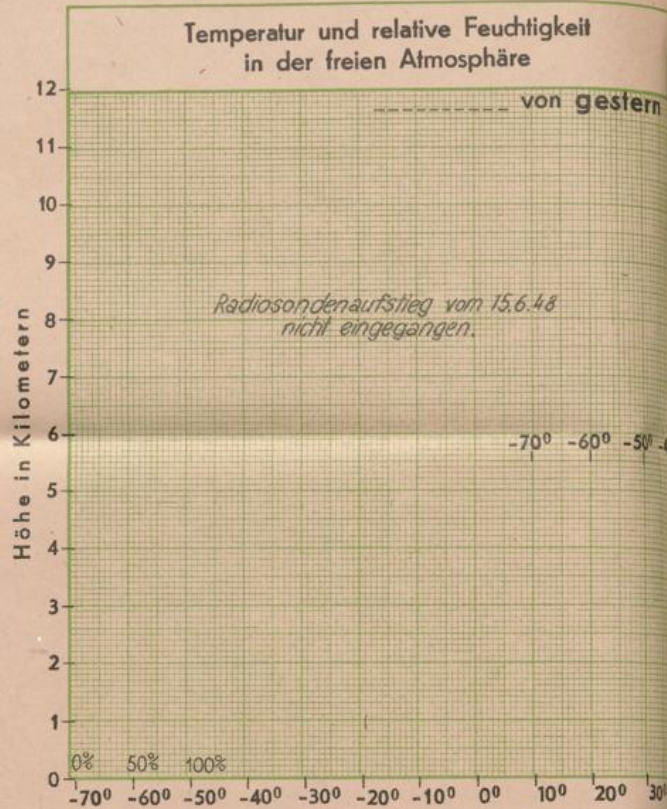
Das Hochdruckgebiet hat seine Bewegung nach Südosten fortgesetzt und sich dabei stetig abgeschwächt. Es liegt heute bereits über den Karpathen. Da das Höhenhoch sich ebenfalls ostwärts verlagert hat, kann nunmehr die schon seit Tagen über Frankreich gelegene Maritimluft ostwärts vordringen, und es vollzieht sich so bei uns eine Umstellung auf eine Westlage. Der ersten, jetzt von Frankreich hereinkommenden Störung folgen weitere im Westen nach, die insgesamt Randsstörungen der großen atlantischen Zentralzyklone im Raum südlich Island darstellen. Zunächst ist die Westwetterlage aber nur schwach ausgeprägt, und mit stärkeren Niederschlägen ist vorerst auch nicht zu rechnen.

Dr. Hebner


Radiosondenaufstieg Friedrichshafen von heute

Uhr MGZ

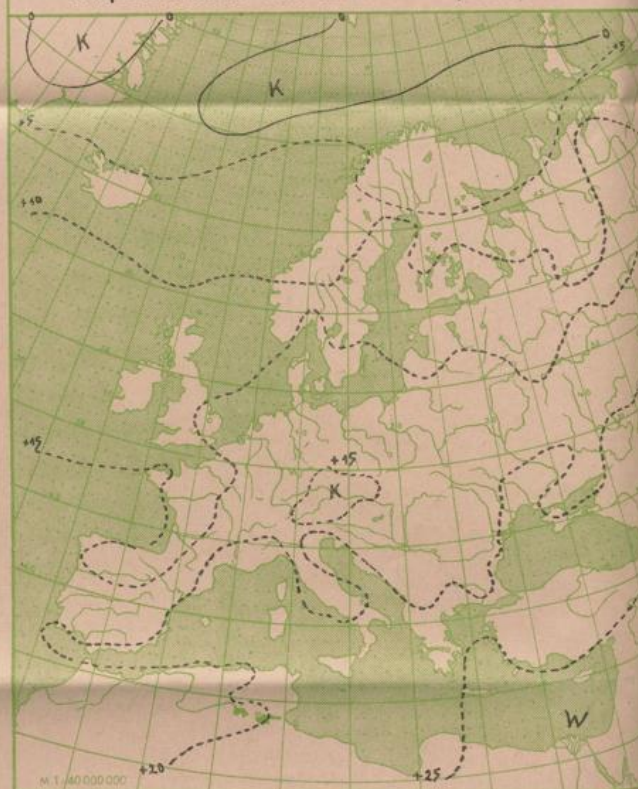
Temperatur und relative Feuchtigkeit in verschiedenen Höhen			
	Druck in mb	Temp. i. °Cel.	Rel. Feucht. i. %
20000 m			
18000 m			
16000 m			
14000 m			
12000 m			
10000 m			
8000 m			
6000 m			
5000 m			
4000 m			
3000 m			
2000 m			
1000 m			
am Boden			
0° Grenze		m	



3 stdg. Änderg. d. Luftdr. von 3-6 Uhr heute morgen



Temperaturkarte von heute, 06.00 Uhr MGZ



Bergstationen	Höhe	Temp.	Wetter von heute	6Uhr MGZ	Wind ¹⁾	24 stünd. Niederschl. i. mm	Schneehö. in cm
Zugspitze	2962						
Schneekoppe	1610						
Feldberg (Schwarzwald)	1493	15	heiter		WSW 5		
Fichtelberg	1215	16	heiter		NW 7		
Brocken	1148						
Jnselsberg	960	17	heiter		SW 3		
Wasserkuppe	926	19	wolkig		WSW 3		
Feldberg (Taunus)	801						

¹⁾ Windstärke in Beaufort