

Täglicher Wetterbericht

des Deutschen Meteorologischen Dienstes im französischen Besatzungsgebiet


Jahrgang: 1948 Nr. 169 -B Verlagsort Lahr (Seelbach) Donnerstag, den 17. Juni 1948

Bezugspreis monatlich 15.- RM. einschließlich der Verbesserungen und Berichtigungen. Bestellung bei den Postämtern.

Nord-Zone	Höhe m	gestern 12 Uhr MGZ						gestern 18 Uhr MGZ							
		J J J C ₁ C _M	ww Vh N _L	DDFWN	P P T T ₂	T ₂ C _M app	J J J C ₁ C _M	ww Vh N _L	DDFWN	P P T T ₂	T ₂ C _M app	21 Uhr RR T ₂ T ₂ T ₂ T ₂	E		
Erbeskopf (Deuselbach)	472	374	87	2 9 8 5 7	2 2 4 8 7	x x 1 8 1	2 x 2 0 5	374	80	0 2 8 5 5	2 4 3 1 5	x x 1 7 1	2 0 3 0 3	0 1 2 0 0	
Kaiserslautern (Dansenberg)	385	395	84	0 2 8 5 4	2 2 4 2 5	1 3 2 0 1	2 x 2 0 3	395	20	0 1 8 5 2	2 2 3 0 3	1 4 2 0 1	0 1 2 0 5	9 7 2 1 0	
Mainz	131	371	24	0 2 8 6 4	2 4 4 2 5	1 4 3 3 1	1 0 3 0 1	371						9 7 2 2 0	
Nürburg	599	041	87	2 1 8 4 4	2 4 4 6 7	x x 1 4 1	2 x 4 0 5	041	26	2 5 8 6 2	2 0 4 8 3	x x 1 6 0	9 1 1 0 1	0 1 1 9 0	
Prüm	567	043	8x	0 2 8 3 7	2 6 5 8 7	1 4 1 6 1	2 x 3 0 5	043	40	0 2 9 4 5	2 4 5 2 6			9 7 1 9 0	
Simmern	440	375	86	2 1 8 4 5	2 0 4 9 5	x x 1 7 1	4 0 3 0 4	375	86	0 1 9 5 3	5 5 5 1 4	x x 1 9 0	8 3 3 0 3	9 7 2 0 0	
Speyer	101	030	84	0 2 8 6 5	2 0 2 8 7	1 4 2 2 1	6 3 4 0 6	030	24	0 2 8 6 4	2 2 2 8 4	1 5 2 3 1	1 1 4 0 7		
Stein-Neukirch	657	040	94	0 2 8 4 5	2 2 8 6 6	3 8 1 7 1	1 2 3 0 2	040	90	0 2 8 4 4	2 2 2 2 4	3 9 1 6 0	9 0 3 0 2	0 5 1 7 1	
Trier	273	047	26	0 2 8 5 4	2 6 3 8 4	1 5 1 8 1	3 0 2 0 4	047	86	0 2 8 5 4	2 0 4 2 5	1 5 2 0 1	0 5 4 0 3	9 7 2 2 0	
Süd-Zone															
Bohlhof	561	593						593	84	0 2 9 6 4	2 0 4 6 4	1 6 1 9 1	7 0 3 0 2	0 6 2 1 0	
Donaueschingen	688	583	37	2 2 8 3 4	2 2 2 6 8	3 7 1 8 1	5 7 3 8 5	583	80	0 1 9 6 2	2 8 3 2 3	3 9 1 9 0	9 1 4 0 5	0 2 2 1 0	
Dreifaltigkeitsberg	988	586	x x	8 2 1 0 9	2 8 2 8 9	0 4 1 4 1	4 x 3 0 4	586	20	0 1 9 5 3	2 4 4 8 3	0 6 1 6 1	0 3 2 0 4	0 6 1 7 1	
Freudenstadt	800	575	6x	6 2 6 2 6	2 4 2 8 3	2 8 1 3 1	2 x 3 0 6	575	10	0 1 9 4 3	2 4 4 2 4	2 8 1 7 0	8 1 3 0 4	1 3 1 7 0	
Feldberg / Schw.	1493	427	x x	4 8 0 0 7	5 7 5 6 9	5 1 1 0 1	0 x 2 0 5	427	20	0 1 9 1 3	5 7 6 4 4	5 2 1 1 0	7 2 3 0 4	0 1 1 2 0	
Freiburg	243	580	87	2 5 7 5 5	0 4 2 8 6	1 7 1 7 1	5 0 2 0 7	580	20	0 2 8 6 4	2 0 2 1 4	1 7 2 1 1	0 3 3 0 5	0 2 2 4 4	
Friedrichshafen	405	444	8x	2 2 8 5 4	2 2 4 6 8	1 5 2 0 1	5 x 2 0 4	444	26	0 1 7 5 1	1 2 1 8 2	1 7 2 1 1	4 0 4 0 1	9 7 2 2 0	
Fehrenbühl	880	582	x x	6 7 3 0 9	2 2 2 6 9	1 6 1 2 1	1 x 2 0 6	582	80	0 2 9 4 5	2 4 3 6 5	1 7 1 5 1	1 0 4 8 4		
Mengen	570	589	67	6 3 6 4 5	1 8 2 6 8	1 6 1 7 1	4 x 3 0 8	589	20	0 2 8 5 5	1 6 2 2 5	1 6 2 0 1	2 8 3 0 1	0 7 2 0 1	
Reutlingen	390	578	87	2 5 8 4 4	2 0 3 8 8	1 5 1 7 1	4 x 1 0 5	578	84	0 2 9 5 4	2 0 2 8 5	1 6 1 9 1	3 0 3 0 3	9 7 2 1 1	
Seelbach	217	031	62	2 2 8 4 5	1 4 2 6 8	1 8 1 7 1	4 x 2 1 2	031	26	0 2 8 5 3	2 8 3 2 4	1 7 2 3 0	9 2 5 0 3	0 8 2 3 1	
Sommerberg	726	556	62	8 1 7 3 4	2 6 2 8 8	3 2 1 4 1	2 x 4 0 7	556	27	0 5 6 5 4	2 0 3 6 8	3 0 1 9 1	7 x 8 0 1	0 3 1 8 1	
heute 00 Uhr MGZ															
Nord-Zone	Höhe m	J J J C ₁ C _M	ww Vh N _L	DDFWN	P P T T ₂	T ₂ C _M app	J J J C ₁ C _M	ww Vh N _L	DDFWN	P P T T ₂	T ₂ C _M app	9 Uhr RR T ₂ T ₂ T ₂ T ₂	E		
Erbeskopf (Deuselbach)	472	374					374	87	0 2 8 6 4	2 4 2 2 7	x x 1 5 1	1 7 7 0 3	9 7 1 3 0		
Kaiserslautern (Dansenberg)	385	395	04	0 1 8 9 0	2 0 2 0 3	1 6 1 3 1	1 3 7 0 2	395	54	0 1 8 6 3	2 0 2 2 3	1 4 1 5 1	1 3 7 0 3	0 0 1 2 0	
Mainz	131	371	04	0 1 8 9 8	x x x x	1 7 1 0 1	1 0 1 0 1	371	3x	0 5 6 7 7	0 0 0 2 7	1 6 1 6 1	2 x 8 0 2	9 7 1 4 1	
Nürburg	599	041	57	0 2 8 4 4	2 0 1 0 7	x 3 1 4 0	8 x 3 0 0	041	57	0 2 7 3 5	1 8 5 2 8	x x 1 3 1	1 x 8 0 1		
Prüm	567	043	8x	2 5 8 5 8	2 0 3 2 8	1 6 1 3 1	0 x 9 2 5	043	8x	2 5 7 2 8	2 0 4 8 8	1 4 1 2 1	2 x 6 0 3	9 2 1 1 0	
Simmern	440	375						375	58	0 2 8 5 5	1 8 1 2 6	x x 1 4 1	0 x 7 0 3	9 2 1 3 0	
Speyer	101	030						030	04	0 2 8 9 0	1 6 1 1 5	1 6 1 5 1	2 2 9 0 3	0 0 1 3 0	
Stein-Neukirch	657	040	49	0 2 8 5 4	2 2 2 2 5	4 0 1 1 0	9 0 9 0 1	040	67	6 2 6 4 5	1 8 3 2 8	3 8 1 2 1	0 x 8 0 3		
Trier	273	047	57	8 1 7 5 5	2 2 3 2 8	1 7 1 5 1	1 x 3 1 0	047	57	0 2 8 5 4	2 2 2 2 6	1 4 1 5 1	3 x 7 0 5	9 3 1 3 0	
heute 6 Uhr MGZ															
Nord-Zone	Höhe m	J J J C ₁ C _M	ww Vh N _L	DDFWN	P P T T ₂	T ₂ C _M app	J J J C ₁ C _M	ww Vh N _L	DDFWN	P P T T ₂	T ₂ C _M app	9 Uhr RR T ₂ T ₂ T ₂ T ₂	E		
Bohlhof	561	593					593	70	0 4 9 5 3	2 8 1 0 4	1 8 1 3 1	1 9 8 0 2	0 0 0 9 0		
Donaueschingen	688	583					583	28	0 2 8 5 1	1 2 1 2 6	3 9 0 9 0	7 9 7 0 1	0 0 0 5 0		
Dreifaltigkeitsberg	988	586	00	0 1 9 9 0	2 8 2 0 2	0 6 1 1 0	8 1 1 0 0	586	58	0 2 9 6 1	2 2 1 0 4	0 5 1 4 0	9 6 8 0 1	0 0 1 0 1	
Freudenstadt	800	575	04	0 1 8 9 0	0 8 1 0 2	2 2 1 1 0	2 1 3 0 0	575	14	0 2 8 4 1	0 8 0 0 4	2 8 1 4 1	0 2 7 0 2	0 0 1 0 0	
Feldberg / Schw.	1493	427	04	0 1 9 9 0	2 4 4 0 3	5 3 0 8 0	7 2 7 0 1	427	54	0 2 9 1 3	1 8 5 0 4	5 2 1 0 9	7 2 3 0 0	0 0 0 7 0	
Freiburg	243	580	04	0 1 8 9 0	2 0 1 0 3	1 8 1 3 1	1 3 9 0 1	580	88	0 2 6 6 4	2 0 1 1 6	1 6 1 4 1	3 2 7 0 4	0 0 1 0 0	
Friedrichshafen	405	444	48	0 1 7 5 3	0 8 0 0 4	1 9 1 6 1	4 1 9 0 1	444	04	0 5 7 9 0	0 6 1 0 4	1 8 1 7 1	4 2 9 0 1	0 0 1 1 0	
Fehrenbühl	880	582						582	14	0 2 9 4 4	1 8 2 0 4	1 6 1 3 0	7 4 6 0 6	0 0 1 1 0	
Mengen	570	589	58	0 2 8 5 6	0 8 1 0 6	1 6 1 1 1	1 2 1 0 1	589	03	0 5 2 9 0	0 8 0 0 5	1 9 1 3 1	8 6 6 0 2	0 0 0 9 1	
Reutlingen	390	578						578	04	0 2 8 8 3	1 6 1 1 4	1 7 1 2 1	1 9 8 0 3	0 0 0 9 1	
Seelbach	217	031	04	0 1 9 9 0	0 0 0 0 4	1 9 1 2 1	8 6 2 0 0	031	57	0 2 9 6 3	1 0 1 2 4	1 9 1 2 1	8 5 8 0 2	0 0 1 0 0	
Sommerberg	726	556						556	05	0 2 8 9 0	1 6 2 2 6	3 3 1 5 0	9 9 6 0 3	0 0 1 1 0	

Alle Zeitangaben in mittlerer Greenwicher Zeit (MGZ)

Die Stationen der franz. besetzten Zone mit einer Barometernöhe unter bzw. gleich 600 m reduzieren ihre Luftdruckangaben auf Meeressniveau (NN). Bergstationen über 600 m bringen die Reduktion nicht an, sie machen ihre Luftdruckangaben auf Stationshöhe.




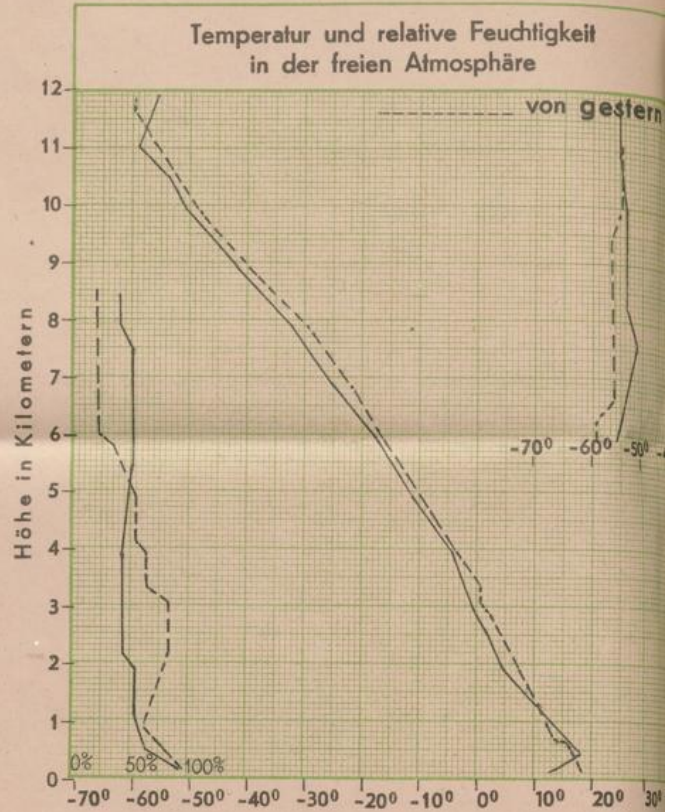
Wetterübersicht

Die Zentralzyklone im Raum südlich von Island hat sich infolge Einbeziehung besonders in der Höhe sehr kalter, aus Grönland oder Nordkanada stammender Luftmassen wieder etwas vertieft. Auf einer quer über den mittleren Atlantik verlaufenden Frontalzone ziehen Störungen rasch nach Osten. Eine schwache, gestern am Kanal gelegene Störung hat inzwischen unser Gebiet erreicht und führt im Norden zu einzelnen leichten Regenfällen, während sie sich im Süden nur in vorübergehender stärkerer Bewölkung geltend macht. Eine weitere, stärkere Störung ist inzwischen über dem Kanal angelangt. Über dem Westatlantik hat sich ein Hochdruckgebiet aufgebaut, sodaß weitere Störungen zunächst nicht mehr zu erwarten sein dürften.

Dr. Hebner.

Strasbourg Radiosondenaufstieg Friedrichshafen von heute 02⁰⁰ Uhr MGZ

Temperatur und relative Feuchtigkeit in verschiedenen Höhen			
	Druck in mb	Temp. i. °Cel.	Rel. Feucht. i. %
20000 m			
18000 m	45	-55	
16000 m	74	-54	
14000 m	115	-53	
12000 m	175	-56	
10000 m	250	-51	
8000 m	350	-33	40
6000 m	470	-18	50
5000 m	540	-12	45
4000 m	620	-5	40
3000 m	705	-1	40
2000 m	805	4	50
1000 m	905	13	55
am Boden	998	12	88
0° Grenze	2800	m	



Bergstationen	Höhe	Temp.	Wetter von heute 6 Uhr MGZ	Wind ¹⁾	24 stünd. Niederschl. i. mm	Schneehöhe in cm
Zugspitze	2962	2	heiter	WSW 5		
Schneekoppe	1610	6	wolkig	NW 4		
Feldberg (Schwarzwald)	1493	9	halb bedeckt	SSW 5	1	
Fichtelberg	1215	11	wolkig	SW 5		
Brocken	1148	5	fast bedeckt	WSW 6		
Jnselsberg	960	10	fast bedeckt	SSW 5		
Wasserkuppe	926	11	fast bedeckt	SW 2		
Feldberg (Taunus)	801					

¹⁾ Windstärke in Beaufort