

Täglicher Wetterbericht

des Deutschen Meteorologischen Dienstes im französischen Besatzungsgebiet

Jahrgang: 1948 Nr. 171 -B Verlagsort Lahr (Seelbach) Samstag, den 19. Juni 1948

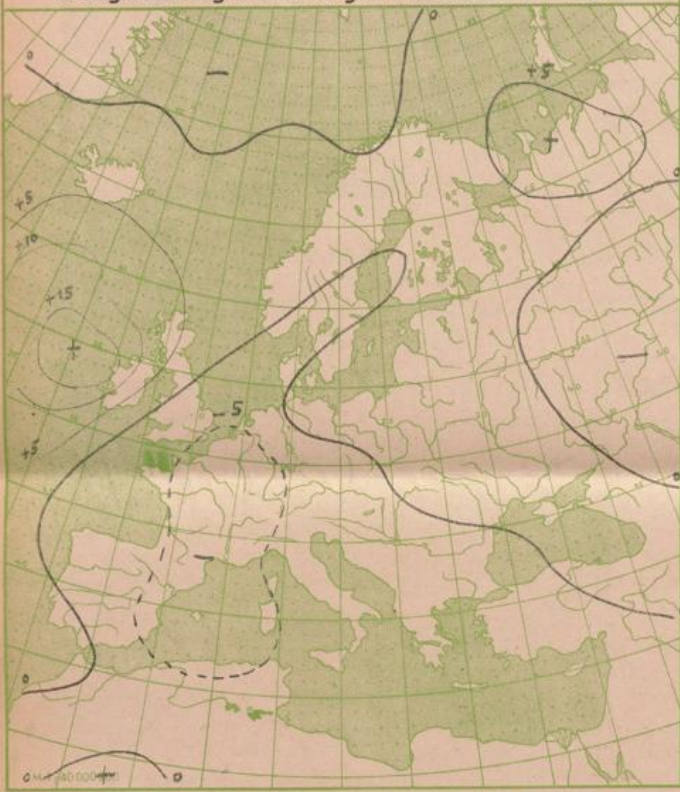
Bezugspreis monatlich 15.— RM. einschließlich der Verbesserungen und Berichtigungen. Bestellung bei den Postämtern.

Nord-Zone	Höhe m	gestern 12 Uhr MGZ					gestern 18 Uhr MGZ					21 Uhr RR T _h T _n T _h T _n E
		J J J C _L C _M	wwVhN _L	DDFWN	PPTTT _s	T _s C _H app	J J J C _L C _M	wwVhN _L	DDFWN	PPTTT _s	T _s C _H app	
Erbeskopf (Deuselbach)	472	374 20	02864	18425	xx180	56807	37446	02865	24216	xx180	9200	00190
Kaiserslautern (Dansenberg)	385	395					39526	02854	20385	13170	66400	81207
Mainz	131	37120	01863	20407	17200	71705	37140	02863	24314	14210	52701	00248
Nürnberg	599	04120	02865	20315	xx160	70902	04126	22864	20365	xx160	66601	87170
Prüm	567	043					04326	02965	22426	14150	90601	00180
Simmern	440	37570	14965	53625	xx190	76805	37570	02964	20425	xx170	66301	00200
Speyer	101	03024	02865	18206	17201	3x803	03024	02865	22323	14220	92603	97230
Stein-Neukirch	657	04096	02945	20426	59150	5x903	04024	02944	26124	38150	82703	00170
Trier	273	04780	02554	22426	15191	06706	04786	02854	24327	14180	88401	00210
Süd-Zone												
Bohlhof	561	59393	91855	24288	18161	5x702	59386	10855	22327	76761	4x805	03191
Donaueschingen	689	58396	28853	20187	34181	43603	58334	02842	12284	37171	42704	91211
Dreifaltigkeitsberg	988	58687	25745	14486	05141	3x300	58686	02854	24484	04151	20805	04181
Freudenstadt	800	5758x	25938	24388	28141	2x300	57530	02835	18128	27151	30804	05161
Feldberg / Schw.	1493	427 xx	46009	55769	57101	0x701	42724	02904	53667	51090	82703	03170
Freiburg	243	58087	02865	20487	16211	57802	58024	02863	20285	15211	33805	01221
Friedrichshafen	405	4445x	61967	22227	16221	5x803	44487	02854	18397	17181	6x903	13231
Föhrenbühl	880	5822x	25608	20328	16741	3x703	58224	02844	18484	15141	18805	
Mengen	570	58936	81755	20488	17201	2x603	58936	26744	20327	17171	48601	93211
Reutlingen	390	57898	25844	20387	17181	73300	57826	02954	16285	15181	42805	10201
Seelbach	217	03187	02065	16387	18191	4x901	03186	01953	04124	16211	43806	05221
Sommerberg	726	5565x	03858	24228	53141	0x301	55616	02654	24385	31181	13804	06771
heute 00 Uhr MGZ												
Nord-Zone	Höhe m	J J J C _L C _M	wwVhN _L	DDFWN	PPTTT _s	T _s C _H app	J J J C _L C _M	wwVhN _L	DDFWN	PPTTT _s	T _s C _H app	9 Uhr RR T _h T _n T _h T _n E
Erbeskopf (Deuselbach)	472	374					374 57	03854	20368	xx120	97706	01100
Kaiserslautern (Dansenberg)	385	395 07	03890	22228	14120	97904	395 07	02790	20227	11111	07907	00111
Mainz	131	371 57	03855	24428	15150	8x503	371 57	22755	22367	13131	10706	92120
Nürnberg	599	041 57	61854	20418	xx110	8x902	041 51	05834	18268	9x100	97805	01091
Prüm	567	043					043 5x	61748	20468	12100	9x603	02091
Simmern	440	375					375 35	25863	20287	xx110	06605	01100
Speyer	101	030					030 52	03864	18128	13141	1x805	00120
Stein-Neukirch	657	040 07	02890	22327	37110	80904	040 07	22900	20268	34100	9x706	94091
Trier	273	047 50	03853	22128	14140	97905	047 57	03853	22268	12131	17707	81110
Süd-Zone												
Bohlhof	561	593					593 52	05646	22128	14131	3x707	02131
Donaueschingen	689	583					583 51	03764	20128	34111	1x708	
Dreifaltigkeitsberg	988	58603	05790	24225	04111	01803	58652	xxxb3	28128	01100	9x711	91101
Freudenstadt	800	57545	03845	20118	27100	87903	575 52	03853	00028	24110	9x806	93091
Feldberg / Schw.	1493	427 xx	46109	53629	49070	7x706	427 57	03934	55648	47060	5x706	00060
Freiburg	243	580 07	03890	20128	15151	3x804	580 52	03865	00028	13141	3x706	00131
Friedrichshafen	405	44480	02856	00086	16151	4x907	444 62	62544	10268	14141	3x707	
Föhrenbühl	880	582					582 52	03952	20128	12110	6x807	00101
Mengen	570	58903	02890	20215	16151	48905	58952	05643	00028	14151	2x102	01131
Reutlingen	390	578					578 52	03855	00028	13131	3x801	00121
Seelbach	217	031 57	02864	00025	17141	33300	031 52	05753	16128	14131	2x604	00120
Sommerberg	726	556 05	06790	26388	31100	97803	556 52	05763	20228	20100	71806	00091

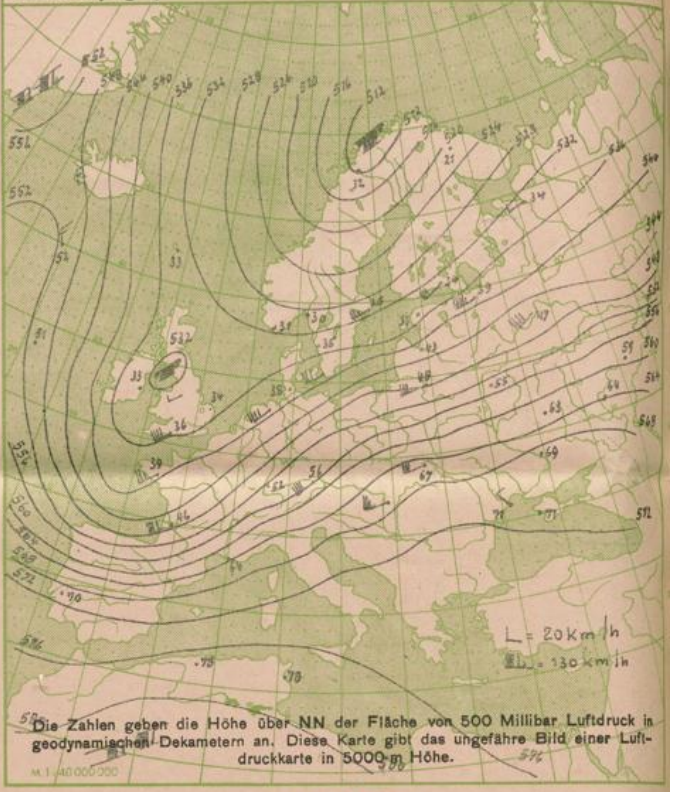
Alle Zeitangaben in mittlerer Greenwicher Zeit (MGZ)

Die Stationen der franz. besetz. en Zone mit einer Barometerhöhe unter bzw. gleich 600 m reduzieren ihre Luftdruckangaben auf Meeresniveau (NN). Bergstationen über 600 m bringen die Reduktion nicht an, sie machen ihre Luftdruckangaben auf Stationshöhe.


24 stdg. Änderung d. Luftdr. v. gest. 6 bis heute 6 Uhr MGZ



Absol. Topographie der 500 mb Fläche vom 19. 6. 1948 02.00 MGZ



Wetterkarte der Nordhalbkugel von gestern 18⁰⁰ Uhr MGZ





Wetterübersicht


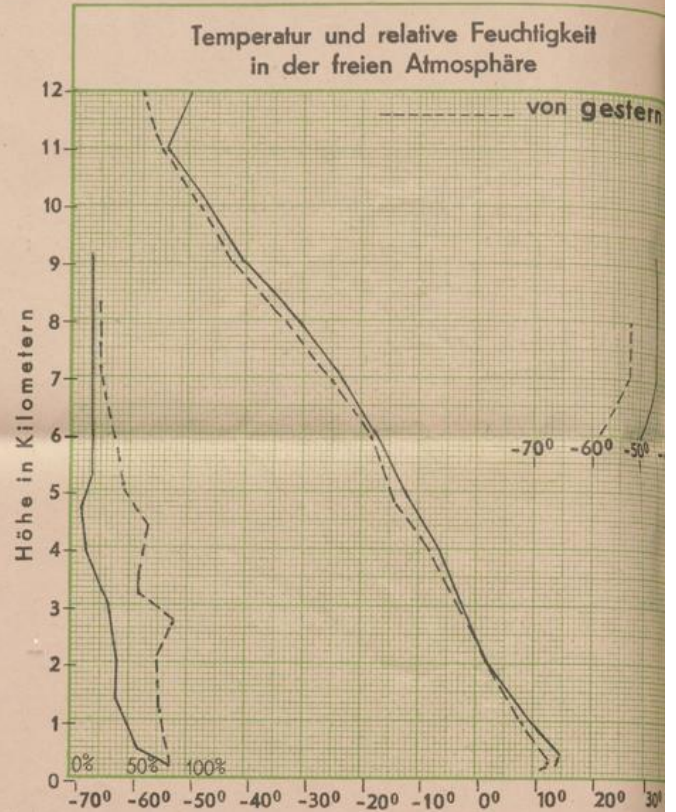
Das Tiefdruckgebiet liegt jetzt über Südengland. Es verlagert sich weiter in östlicher Richtung und füllt sich dabei langsam auf. Die Witterung ist daher bei uns kühl und regnerisch. Die kälteste Luftmasse wird uns jedoch erst morgen erreichen. Sie liegt zur Zeit noch über Westfrankreich, in der 500 mb-Karte an einem Höhentrog kenntlich. Brest ist in allen Höhen um 5° kälter als Straßburg.

Dem Tiefdruckgebiet folgt von Westen her zunächst ein Hochdruckrücken mit Wetterbesserung nach. Diese wird jedoch voraussichtlich nicht von längerer Dauer sein, da das Azorenhoch gut ausgeprägt ist und neue Störungen von Amerika her rasch nach Osten steuert. Das gestern noch über den östlichen Staaten gelegene Tief ist daher bereits schon ziemlich weit in den Atlantik vorgedrungen.

Dr. Hebner.

Radiosondenaufstieg Friedrichshafen von heute 02⁰⁰ Uhr MGZ

Temperatur und relative Feuchtigkeit in verschiedenen Höhen			
	Druck in mb	Temp. i. ° Cel.	Rel. Feucht. i. %
20000 m			
18000 m			
16000 m			
14000 m	112	- 45	
12000 m	172	- 49	
10000 m	250	- 46	
8000 m	350	- 31	20
6000 m	475	- 17	20
5000 m	545	- 12	15
4000 m	620	- 6	15
3000 m	700	- 2	35
2000 m	795	3	40
1000 m	900	10	50
am Boden	996	14	81
0° Grenze	2600 m		



Bergstationen	Höhe	Temp.	Wetter von heute 6 Uhr MGZ	Wind ¹⁾	24 stünd. Niederschl. i. mm	Schneehöhe in cm
Zugspitze	2962	1	Schnee und Nebel	SE 4		
Schneekoppe	1610					
Feldberg (Schwarzwald)	1493	6	bedeckt	WSW 6	3	
Fichtelberg	1215	9	Nebel	SW 4		
Brocken	1148					
Jnselsberg	960	9	bedeckt	SW 4		
Wasserkuppe	926	9	bedeckt	WSW 3		
Feldberg (Taunus)	801	8	nach Regen, bedeckt	W 4		

¹⁾ Windstärke in Beaufort