

# Täglicher Wetterbericht

des Deutschen Meteorologischen Dienstes im französischen Besatzungsgebiet

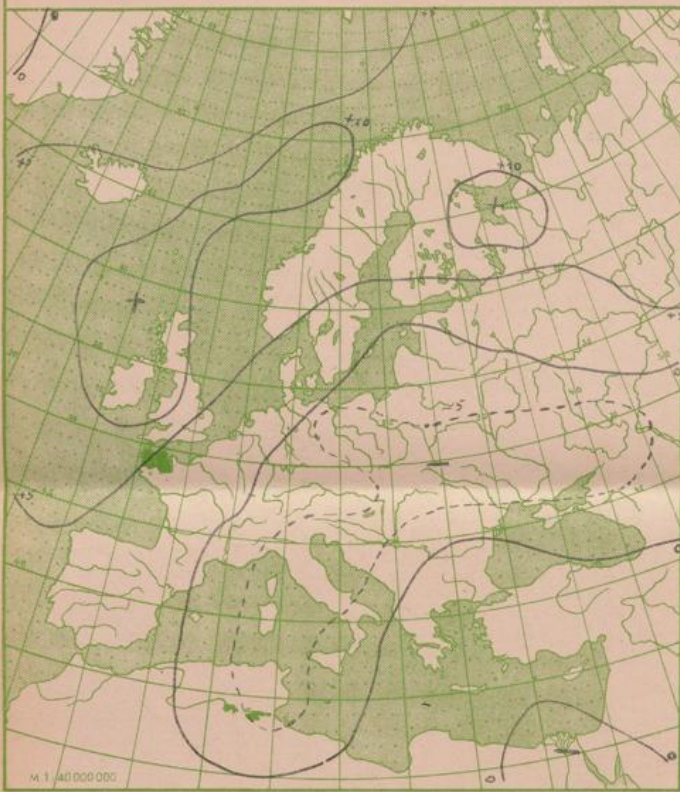
Jahrgang: 1948 Nr. 179 -B Verlagsort Lahr (Seelbach) Mittwoch, den 23. Juni 1948

Bezugspreis monatlich 15.- RM. einschließlich der Verbesserungen und Berichtigungen. Bestellung bei den Postämtern.

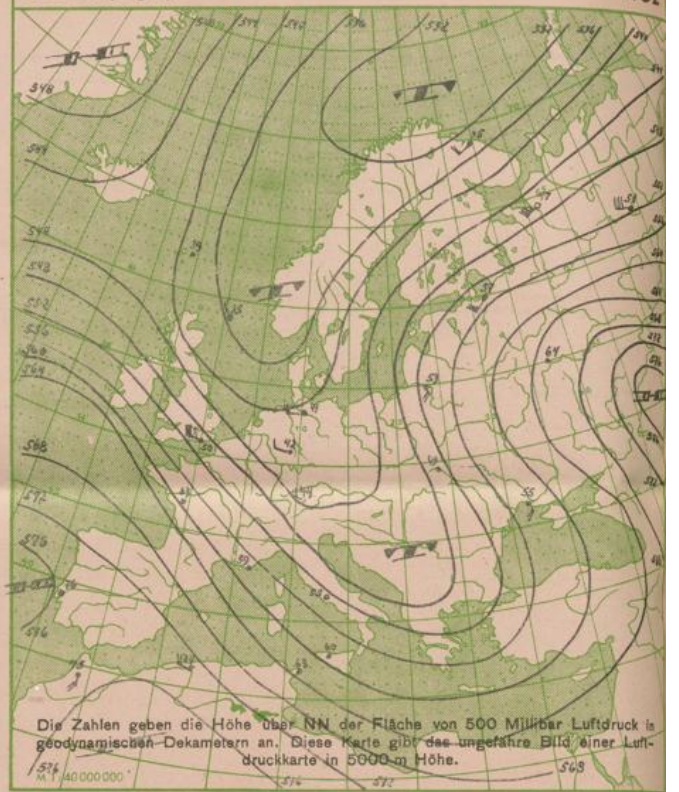
Nord-Zone	Höhe m	gestern 12 Uhr MGZ					gestern 18 Uhr MGZ					21 Uhr		
		J J J C <sub>1</sub> C <sub>M</sub>	wwVhN <sub>L</sub>	DDFWN	PPTTT <sub>g</sub>	T <sub>g</sub> C <sub>H</sub> app	J J J C <sub>1</sub> C <sub>M</sub>	wwVhN <sub>L</sub>	DDFWN	PPTTT <sub>g</sub>	T <sub>g</sub> C <sub>H</sub> app	RR	InTn TnTn E	
Erbeskopf (Deuselbach)	472	374	87	02844	24427	x x 140	8 x 703	374	62	62744	24588	x x 090	8 x 200	03161
Kaiserslautern (Dansenberg)	385	395	92	03843	24488	14131	1 x 901	395	87	81844	24385	15121	0 x 201	02141
Mainz	131	371	8x	03208	24488	15170	7 x 905	371	84	02862	22286	14141	01202	01190
Nürburg	599	041	21	03894	22528	x x 130	4 x 802	041	89	25843	24486	x x 100	66901	01131
Prüm	567	043	81	03847	24428	14120	7 x 905	043	9x	81748	24488	18090	8 x 300	06131
Simmern	440	375	87	03745	26428	x x 141	1 x 903	375	8x	81848	24488	x x 110	8 x 301	97101
Speyer	101	030	8x	25858	18388	16161	3 x 802	030	87	28844	14296	15131	2 x 801	04181
Stein-Neukirch	657	040	93	02945	20327	37141	0 x 903	040	86	10844	22329	36100	67606	97151
Trier	273	047	81	03944	24468	15160	7 x 809	047	8x	81846	20287	15110	9 x 301	02181
Süd-Zone														
Bohlhof	561	593	8x	82748	37628	17140	9 x 802	593	62	03843	24498	17111	0 x 101	03171
Donaueschingen	689	583	67	64854	24328	38121	0 x 801	583	97	03952	24288	37100	7 x 702	03171
Dreifaltigkeitsberg	988	586	8x	13848	24428	03130	8 x 705	586	92	03942	26388	03080	7 x 300	03151
Freudenstadt	800	575	8x	81737	24488	27130	7 x 803	575	0x	61725	21398	26090	8 x 803	111x1
Feldberg / Schw.	1493	427	x x	48109	55769	50090	4 x 704	427	x x	67109	55769	49040	4 x 701	13061
Freiburg	243	580	97	61864	51528	17161	1 x 702	580	62	61854	18398	16141	1 x 604	06171
Friedrichshafen	405	444	71	03953	24328	16181	07800	444	62	62742	22488	18131	0 x 405	04192
Fehrenbühl	880	582	12	05844	20488	13120	7 x 904	582	92	03959	18398	14080	9 x 902	
Mengen	570	589	82	03955	20428	16191	0 x 605	589	62	64744	22288	17121	0 x 002	05201
Reutlingen	390	578	62	03964	20328	15180	87807	578	62	03812	20268	15111	07906	07193
Seelbach	217	031	8x	03868	20388	17181	1 x 901	031	92	22864	00068	17131	2 x 705	09181
Sommerberg	726	556	9x	25847	22388	31100	9 x 806	556	97	25956	22388	30090	7 x 306	14121
heute 00 Uhr MGZ														
Nord-Zone	Höhe m	J J J C <sub>1</sub> C <sub>M</sub>	wwVhN <sub>L</sub>	DDFWN	PPTTT <sub>g</sub>	T <sub>g</sub> C <sub>H</sub> app	J J J C <sub>1</sub> C <sub>M</sub>	wwVhN <sub>L</sub>	DDFWN	PPTTT <sub>g</sub>	T <sub>g</sub> C <sub>H</sub> app	RR	InTn TnTn E	
Erbeskopf (Deuselbach)	472	374					374	62	62627	14368	x x 090	8 x 404	08031	
Kaiserslautern (Dansenberg)	385	395	8x	81658	24188	14090	9 x 900	395	80	82945	24485	17090	90401	02081
Mainz	131	371	97	61855	24328	14120	9 x 300	371	97	22763	20267	14121	1 x 401	01111
Nürburg	599	041	9x	22853	24466	x x 080	7 0901	041	92	61724	26228	x x 080	7 x 303	03071
Prüm	567	043	9x	02746	22486	15080	7 x 901	043	8x	81727	26487	15080	7 x 404	03081
Simmern	440	375					375	9x	64748	24288	x x 090	7 x x 03	02091	
Speyer	101	030					030	62	62756	18267	15111	1 x 403	03101	
Stein-Neukirch	657	040	9x	05637	22227	36070	7 x 901	040	x x	57309	24369	36070	7 x 702	05071
Trier	273	047	9x	03747	22368	15111	0 x 901	047	8x	22737	29267	16101	0 x 404	95101
heute 6 Uhr MGZ														
Nord-Zone	Höhe m	J J J C <sub>1</sub> C <sub>M</sub>	wwVhN <sub>L</sub>	DDFWN	PPTTT <sub>g</sub>	T <sub>g</sub> C <sub>H</sub> app	J J J C <sub>1</sub> C <sub>M</sub>	wwVhN <sub>L</sub>	DDFWN	PPTTT <sub>g</sub>	T <sub>g</sub> C <sub>H</sub> app	RR	InTn TnTn E	
Erbeskopf (Deuselbach)	472	593					593	80	82945	24485	17090	90401	15081	
Kaiserslautern (Dansenberg)	385	583					583	90	25954	22184	36930	73301	03091	
Mainz	131	586	9x	03848	26388	03060	6 x 301	586					05061	
Nürburg	800	575	80	81744	26485	26070	77401	575	6x	64418	24468	26060	5 x 401	06061
Prüm	1493	427	x x	46109	55769	49030	3 x 701	427	x x	48109	55629	48020	2 x 201	06011
Simmern	243	580	86	25854	26486	18110	93701	580	97	03866	18268	17111	0 x 205	03101
Speyer	405	444	62	62845	20368	19110	9 x 601	444	62	64565	22468	17110	9 x 101	03101
Fehrenbühl	880	582					582	x x	67319	22369	14060	9 x 701	11061	
Mengen	570	589	97	62845	18268	19100	7 x 802	589					05081	
Reutlingen	390	578					578						04101	
Seelbach	217	031	92	64666	00088	18110	9 x 702	031	9x	22757	00067	18111	0 x 303	09101
Sommerberg	726	556	9x	25857	24488	31080	71300	556	6x	81748	28388	30070	7 x 401	08072

Alle Zeitangaben in mittlerer Greenwicher Zeit (MGZ)  
Die Stationen der franz. besetzten Zone mit einer Barometerhöhe unter bzw. gleich 600 m reduzieren ihre Luftdruckangaben auf Meeressniveau (NN). Bergstationen über 600 m bringen die Reduktion nicht an, sie machen ihre Luftdruckangaben auf Stationshöhe.


24 stdg. Änderung d. Luftdr. v. gest. 6 bis heute 6 Uhr MGZ

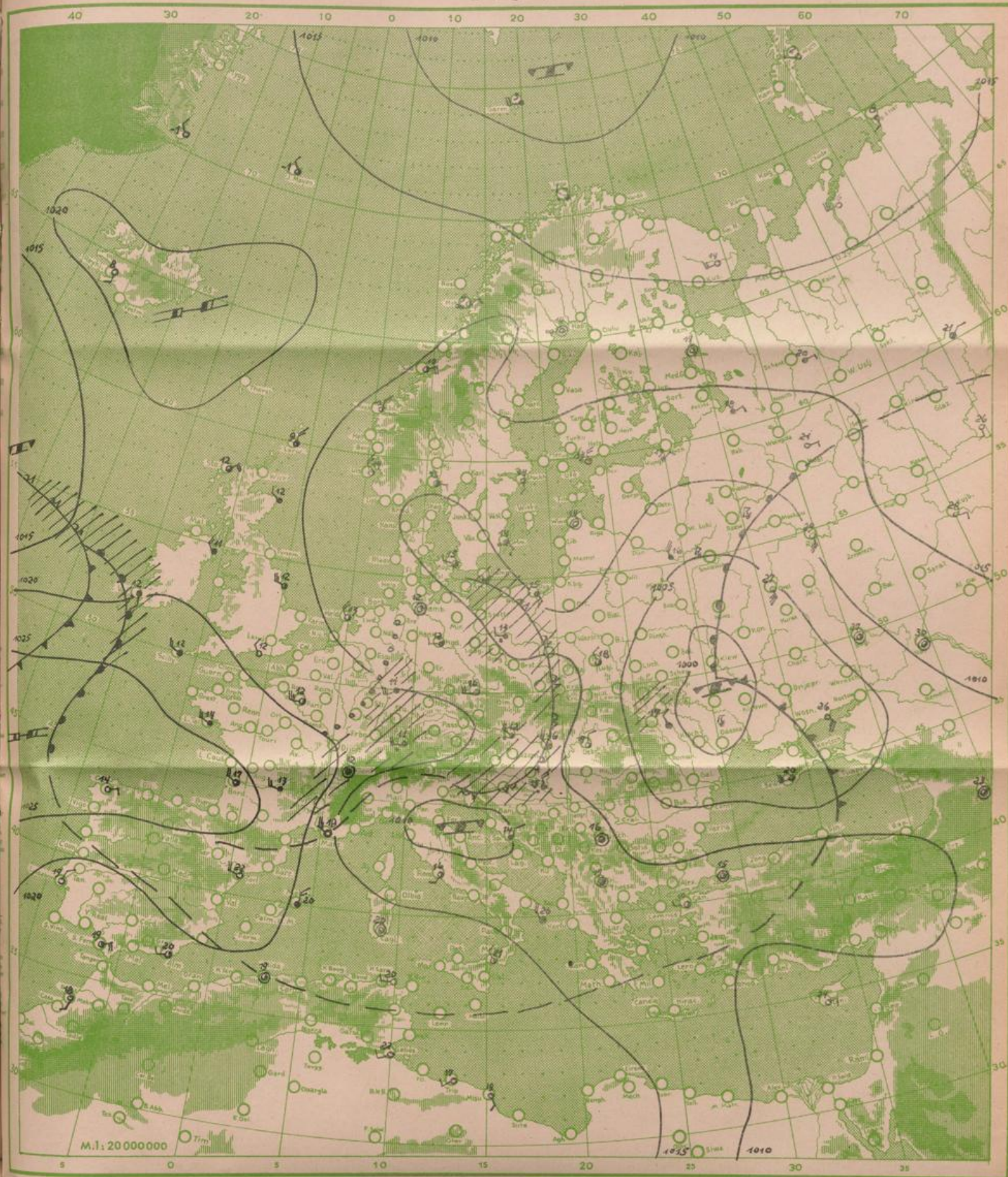


Absol. Topographie der 500 mb Fläche vom 23. 6. 1948 MGZ



Wetterkarte der Nordhalbkugel von gestern 18<sup>00</sup> Uhr MGZ





### Wetterübersicht

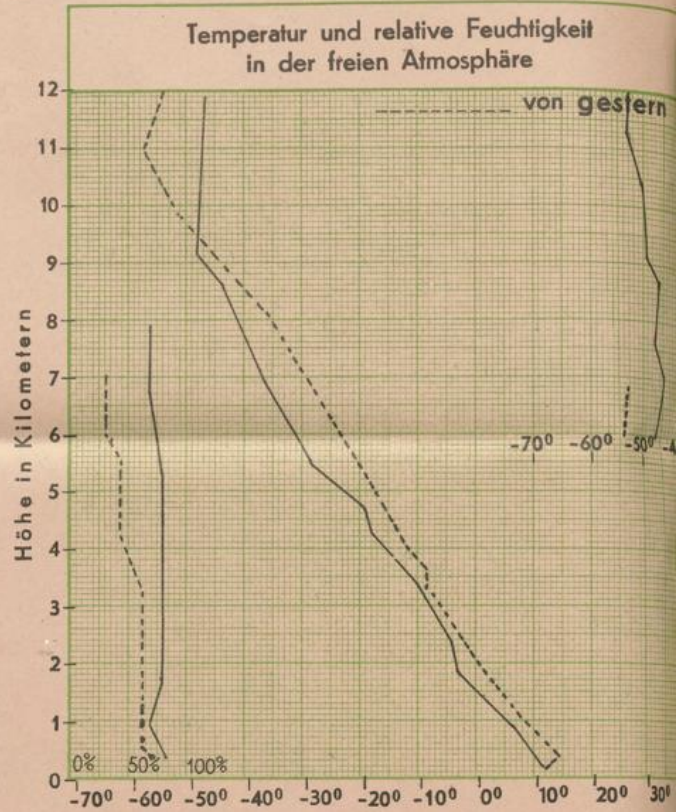
Die Niederschlags-tätigkeit ist weiterhin sehr rege. Während aber die Störungsfronten West-europa und auch den Norden unseres Gebietes rasch passieren und auch nur von verhältnis-mäßig geringen Niederschlägen begleitet sind, wirkt sich im Süden der Stau an Schwarz-wald und den Alpen in stärkerem Maße aus. Hier laufen sich die Fronten daher fest und es kommt auch fast regelmäßig noch zu einer Wellenbildung an der Luftmassengrenze. Die Niederschläge erfahren so durch vorübergehend von Süden aufgleitende Warmfront noch eine weitere Verstärkung. Dieses Verhalten zeigte auch die Front, die uns in den gestrigen Nachmittagsstunden erreichte. Während sie den Norden unseres Gebietes längst passiert hat, dauern die Niederschläge im Süden auch heute noch größtenteils an.

Von Westen her folgt zunächst wieder ein Hochdruckrücken. Die damit verbundene Wetterbesserung wird aber nur ganz vorübergehender Natur sein, da über Irland bereits neue Regenfälle mit entsprechendem Druckfall eingesetzt haben. Ein Ende der lebhaften Westwetterlage ist noch nicht abzusehen.


Dr. Hebner.

Radiosondenaufstieg ~~Friedrichshafen~~ von heute 02.00 Uhr MGZ

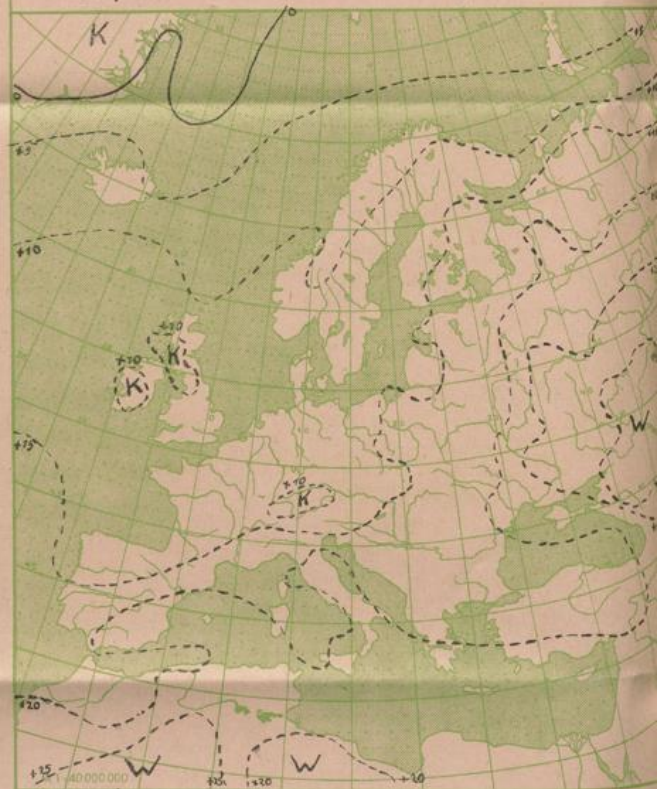
Temperatur und relative Feuchtigkeit in verschiedenen Höhen			
	Druck in mb	Temp. i. ° Cel.	Rel. Feucht. i. %
20000 m			
18000 m	76	-51	
16000 m	105	-49	
14000 m	145	-48	
12000 m	190	-46	
10000 m	270	-47	
8000 m	350	-44	70
6000 m	470	-31	76
5000 m	540	-27	80
4000 m	615	-14	80
3000 m	700	-8	80
2000 m	800	-7	80
1000 m	900	6	74
am Boden	997	12	88
0° Grenze	1600	m	



3 stdg. Änderg. d. Luftdr. von 3-6 Uhr heute morgen



Temperaturkarte von heute, 06.00 Uhr MGZ



Bergstationen	Höhe	Temp.	Wetter von heute 6 Uhr MGZ	Wind <sup>1)</sup>	24 stünd. Niederschl. i. mm	Schneehöhe in cm
Zugspitze	2962	-7	Nebel	NNW 6		
Schneekoppe	1610					
Feldberg (Schwarzwald)	1493	2	Nebel	WSW 6	19	
Fichtelberg	1215	5	"	WNW 4		
Brocken	1148	X	"	W 5		
Jnselsberg	960					
Wasserkuppe	926					
Feldberg (Taunus)	801	7	Regen mit Nebel	W 5		

<sup>1)</sup> Windstärke in Beaufort