

Täglicher Wetterbericht

des Deutschen Meteorologischen Dienstes im französischen Besatzungsgebiet

Jahrgang: 1948 Nr. 178 -B Verlagsort Lahr (Seelbach) Samstag, den 26. Juni 1948

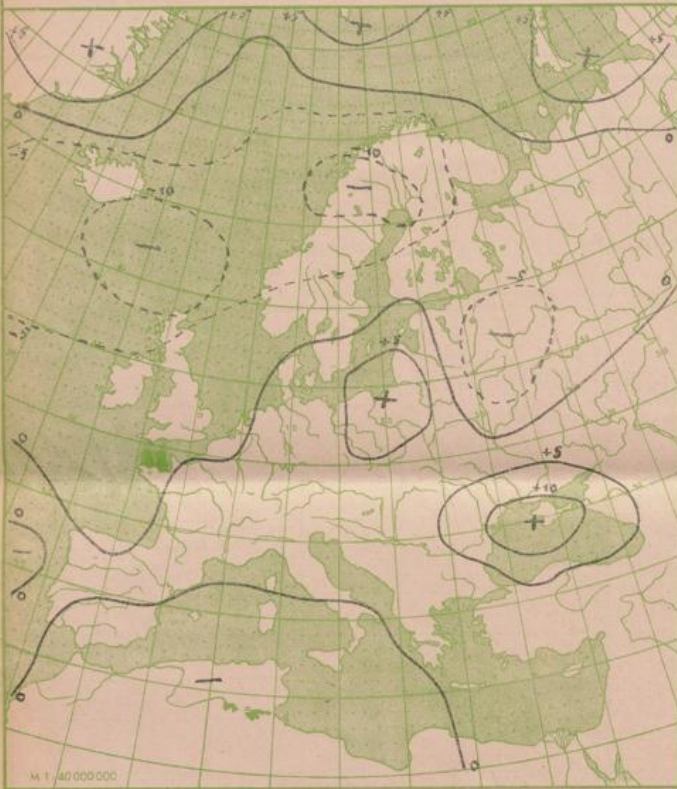
Bezugspreis monatlich 15.— RM. einschließlich der Verbesserungen und Berichtigungen. Bestellung bei den Postämtern.

Nord-Zone	Höhe m	gestern 12 Uhr MGZ					gestern 18 Uhr MGZ					21 Uhr		
		JJJ ₁ C ₁ G ₁	wwVhN ₁	DDFWN	PPTTT ₅	T ₅ C ₁ app	JJJ ₁ C ₁ G ₁	wwVhN ₁	DDFWN	PPTTT ₅	T ₅ C ₁ app	RR	T ₁ T ₁ T ₁ T ₁ E	
Erbeskopf (Deuselbach)	472	374	26	02869	28329	xx140	60300	374	70	02869	28329	xx160	60801	00170
Kaiserslautern (Dansenberg)	385	395						395	46	01873	28124	21160	60902	00181
Mainz	131	371	23	02869	28429	23170	60801	371	40	01863	30413	22180	70702	00180
Nürnberg	599	041	84	02854	30924	xx130	90101	041	20	00752	28422	xx140	70901	00160
Prüm	567	043	24	02869	28707	23150	7x300	043	40	02864	28524	23130	70300	00170
Simmern	440	375	86	02979	28326	xx130	60300	375	46	01863	28324	xx150	90300	00170
Speyer	101	030	24	02854	32229	23170	80302	030	44	01863	26114	23190	60300	00190
Stein-Neukirch	657	040	80	09997	28327	45100	90301	040	26	02863	32313	45120	40801	00140
Trier	273	047	26	02879	30429	23180	60901	047	46	02863	30324	23170	70901	00190
Süd-Zone														
Bohlhof	561	593	80	02876	24186	22150	70901	593	80	02996	00026	23140	90303	92170
Donaueschingen	689	583	34	81864	28427	43190	43201	583	24	01863	30313	44100	56104	97161
Dreifaltigkeitsberg	988	586	8x	03848	32288	09100	9x301	586	26	02854	02224	09110	60301	97180
Freudenstadt	800	575	20	02744	28427	33110	4x303	575	14	02854	28324	33120	91402	00140
Feldberg / Schw.	1493	427	2x	02817	xxxxx	53050	43201	427	34	02843	28404	99060	40201	97070
Freiburg	243	580	86	02864	30229	23170	83903	580	83	81874	26115	24170	93303	97180
Friedrichshafen	405	444	97	29738	12368	24120	9x206	444	60	01854	12114	24140	90501	04591
Fehrenbühl	880	582	44	02899	28426	21100	42301	582	84	01633	26384	22120	90103	
Mengen	570	589	24	02994	30429	23150	9x901	589	86	02894	28124	21160	61xxx	00170
Reutlingen	390	578	23	02899	32266	23150	40302	578	81	02864	28224	22190	90300	00170
Seelbach	217	031	8x	09997	32327	24160	7x300	031	84	02794	30179	24171	10601	97180
Sommerberg	726	558	8x	02897	30227	38130	7x301	558	36	01893	28284	38120	60302	xx141
heute 00 Uhr MGZ														
Nord-Zone	Höhe m	JJJ ₁ C ₁ G ₁	wwVhN ₁	DDFWN	PPTTT ₅	T ₅ C ₁ app	JJJ ₁ C ₁ G ₁	wwVhN ₁	DDFWN	PPTTT ₅	T ₅ C ₁ app	9 Uhr RR T ₁ T ₁ E		
Erbeskopf (Deuselbach)	472	374					374	04	09790	28102	xx110	90300	00070	
Kaiserslautern (Dansenberg)	385	395	00	00790	00000	23100	80102	395	00	00790	00000	22100	90400	00120
Mainz	131	371	90	01773	00013	23120	80203	371	00	09790	18100	24150	90300	00090
Nürnberg	599	041	00	09790	28300	xx090	70801	041	04	04700	28223	xx100	71300	00070
Prüm	567	043	00	04790	28220	15090	70300	043	9x	04766	26206	24100	8x300	00070
Simmern	440	375					375	04	09690	24101	xx100	80300	00070	
Speyer	101	030					030	00	09790	00000	24110	90301	00080	
Stein-Neukirch	657	040	00	09790	30100	46080	60002	040	00	09690	28100	46090	80300	00060
Trier	273	047	00	09790	00000	23100	80101	047	04	09690	00043	29080	80301	00080
heute 6 Uhr MGZ														
Nord-Zone	Höhe m	JJJ ₁ C ₁ G ₁	wwVhN ₁	DDFWN	PPTTT ₅	T ₅ C ₁ app	JJJ ₁ C ₁ G ₁	wwVhN ₁	DDFWN	PPTTT ₅	T ₅ C ₁ app	9 Uhr RR T ₁ T ₁ E		
Bohlhof	561	593					593	90	43457	24247	26890	90401	00070	
Donaueschingen	689	583					583	08	09790	20143	49070	90300	00010	
Dreifaltigkeitsberg	988	586	00	09690	00001	11070	61301	586	00	09890	28200	10080	90801	00860
Freudenstadt	800	575					575	10	09741	18202	34100	71301	00060	
Feldberg / Schw.	1493	427	00	02890	28326	96040	46101	427	27	02844	22227	96090	4x000	00030
Freiburg	243	580	90	02869	00029	26110	80300	580	93	09674	10116	29100	9x300	00080
Friedrichshafen	405	444	9x	02797	00027	26090	9x301	444	90	09767	00027	26100	90300	
Fehrenbühl	880	582					582	10	09747	21207	22100	90301	00070	
Mengen	570	589	43	09892	26103	27080	60101	589	00	09890	22201	26100	90300	00060
Reutlingen	390	578					578	00	09790	32110	24110	80301	xxxxx	
Seelbach	217	031	94	09643	28114	26090	80401	031	90	09769	28189	29100	90901	97071
Sommerberg	726	558					558	00	09790	28300	39110	80300	00091	

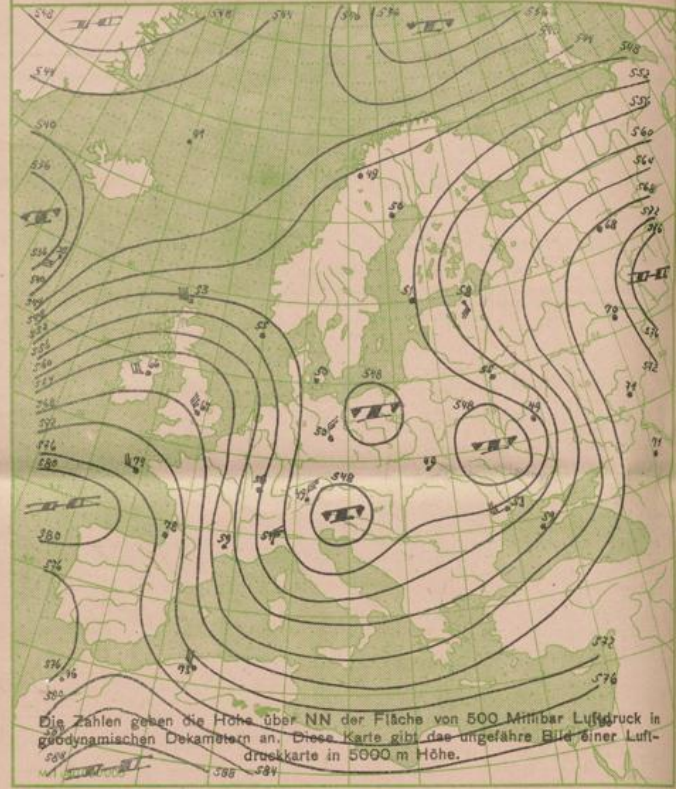
Alle Zeitangaben in mittlerer Greenwicher Zeit (MGZ)

Die Stationen der franz. besetzten Zone mit einer Barometerhöhe unter bzw. gleich 600 m reduzieren ihre Luftdruckangaben auf Meeresebene (NN). Bergstationen über 800 m bringen die Reduktion nicht an, sie machen ihre Luftdruckangaben auf Stationshöhe.

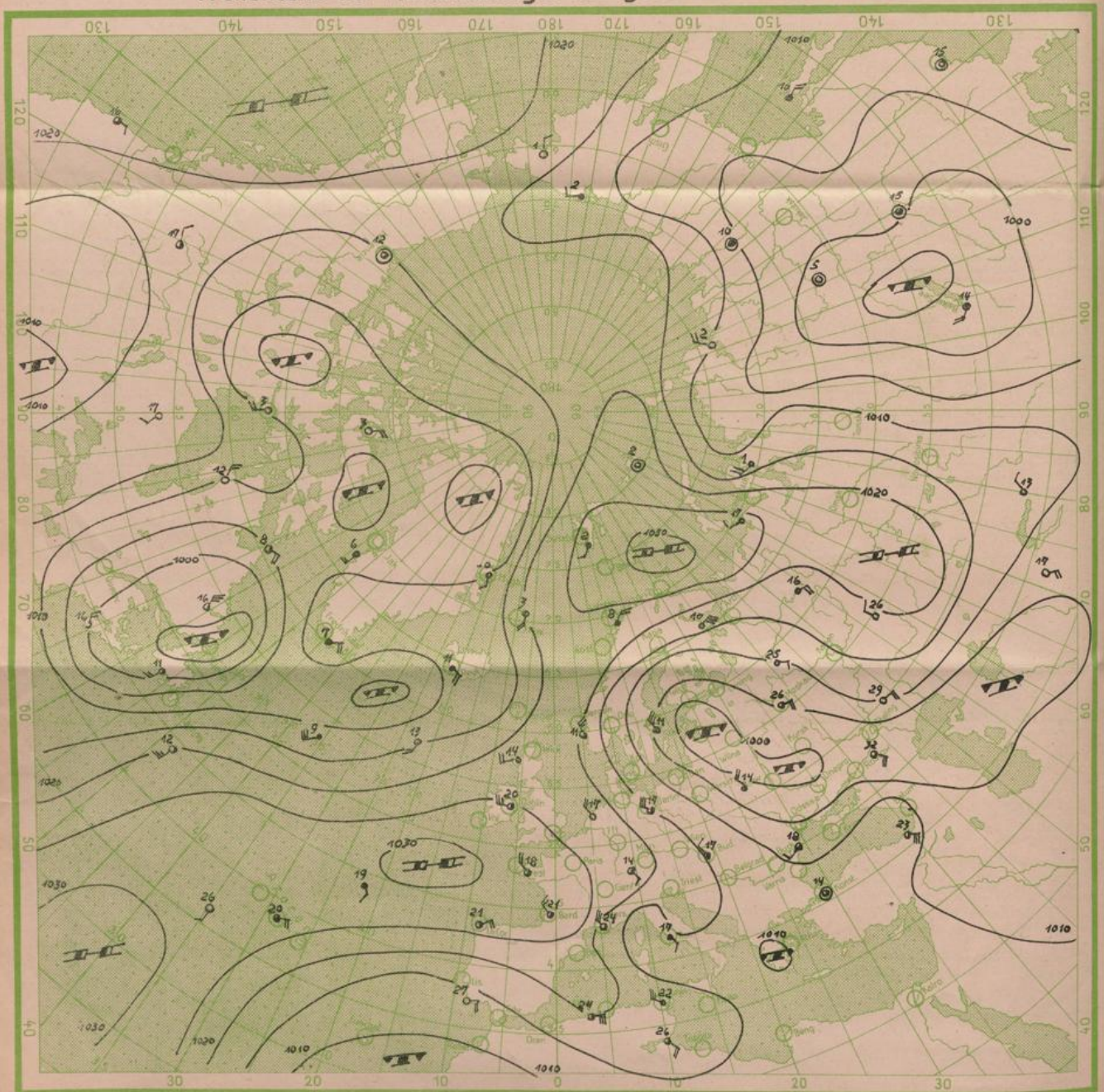
24 stdg. Änderung d. Luftdr. v. gest. 6 bis heute 6 Uhr MGZ



Absol. Topographie der 500 mb Fläche vom 26. 6. 1948 MGZ



Weiterkarte der Nordhalbkugel von gestern 18⁰⁰ Uhr MGZ





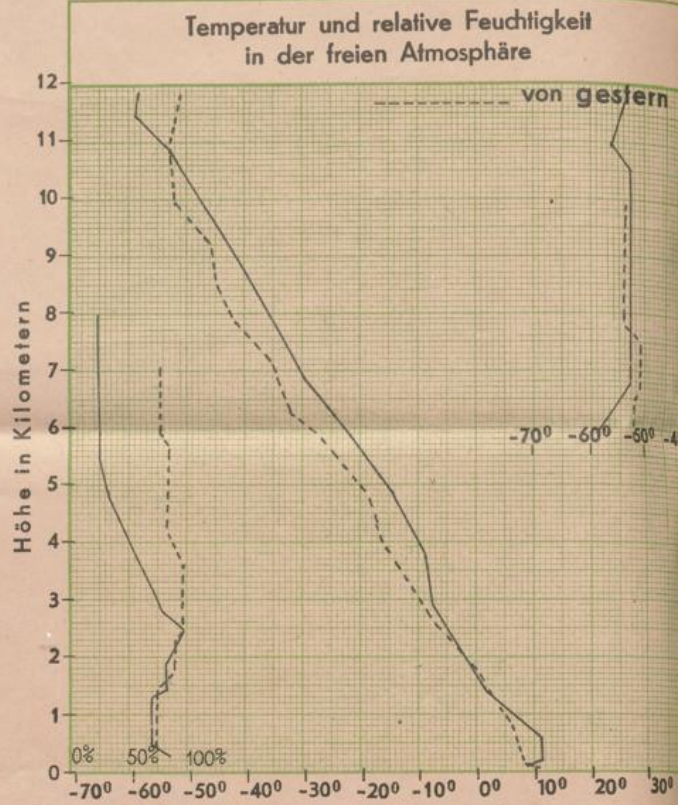
Wetterübersicht

Eine wesentliche Änderung der Druckverteilung ist seit gestern nicht eingetreten. Das starke Hoch südlich von Irland ist ebenso noch vorhanden wie das Tief über dem Baltikum, das heute etwas verflacht erscheint und sich während der letzten 24 Std. nur noch wenig verlagert hat. Im Folge von der Krim ein zweites, stärkeres Tief auf gleicher nach Nordwesten gerichteter Bahn nach. Die Hochdruckzelle im Norden ist etwas in nördlicher Richtung zurückgewichen. Bei uns konnte sich der Hochdruckeinfluß etwas verstärken. Das zeigt sich an der Abtrocknung und Erwärmung der Radiosonde von Straßburg (was aber die Bildung vereinzelter leichter Schauer in unserem Gebiet heute morgen nicht verhindert!). Doch ist in den Raum von Island ein neues atlantisches Tief gelangt, dessen Störungsfront sich mit Druckfall den Britischen Inseln nähert, wovon das zugehörige Schlechtwettergebiet durch die immer noch über dem westlichen Europa vorhandene starke nordwestliche Höhenströmung nach Südosten geführt werden muß. Eine Änderung des leicht unbesändigen Wetters kann daher bei uns nicht erwartet werden, und der Hochdruckeinfluß bleibt nur vorübergehend.


Dr. Pernice.

Radiosondenaufstieg Friedrichshafen von heute 02.00 Uhr MGZ

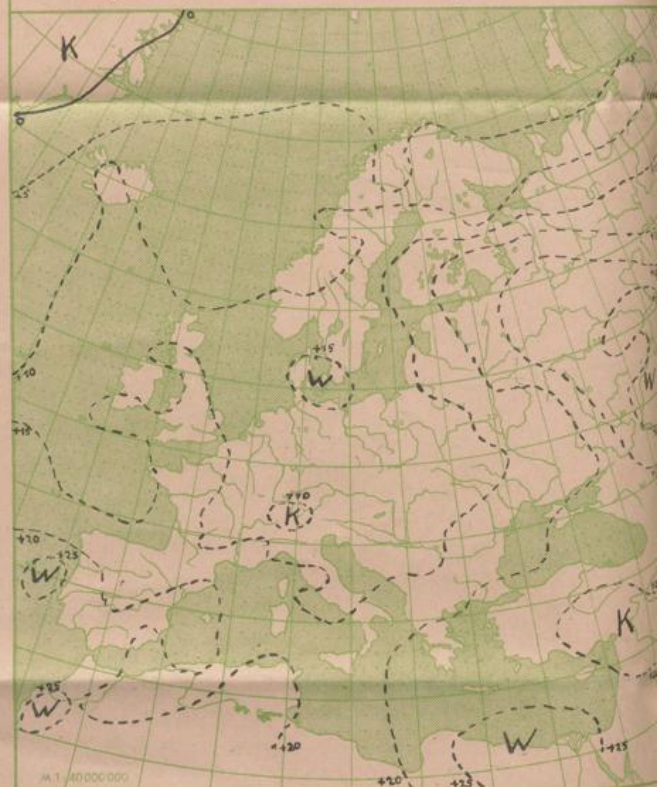
Temperatur und relative Feuchtigkeit in verschiedenen Höhen			
	Druck in mb	Temp. I. ° Cel.	Rel. Feucht. I. %
20000 m			
18000 m	76	- 53	
16000 m	110	- 53	
14000 m	150	- 53	
12000 m	198	- 58	
10000 m	270	- 57	
8000 m	365	- 35	30
6000 m	475	- 21	30
5000 m	545	- 14	34
4000 m	620	- 8	52
3000 m	705	- 6	82
2000 m	800	0	83
1000 m	910	9	73
am Boden	1005	10	90
0° Grenze	2.000	m	



3 stdg. Änderg. d. Luftdr. von 3-6 Uhr heute morgen



Temperaturkarte von heute , 06.00 Uhr MGZ



Bergstationen	Höhe	Temp.	Wetter von heute 6 Uhr MGZ	Wind ¹⁾	24 stünd. Niederschl. I. mm	Schneehöhe in cm
Zugspitze	2962	-7	Nebel	NNW 6		
Schneekoppe	1610					
Feldberg (Schwarzwald)	1493	5	fast bedeckt	WSW 2		
Fichtelberg	1215	2	Nebel	WSW 9		
Brocken	1148	2	Nebeltreiben	NW 7		
Jnselsberg	960	4	Wolkig	WNW 6		
Wasserkuppe	926					
Feldberg (Taurus)	801	6	Nebeltreiben	NNW 6		

¹⁾ Windstärke in Beaufort