

Täglicher Wetterbericht.

Jahrgang: 60 Nr.: 7

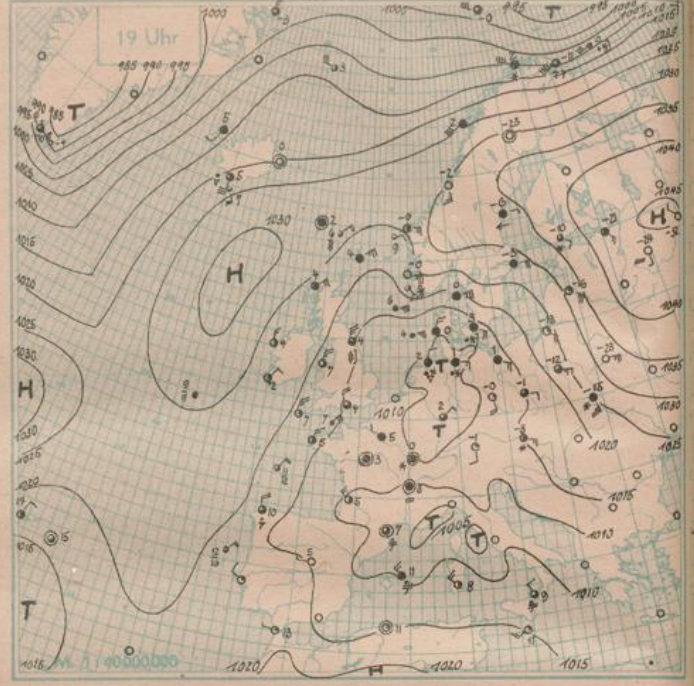
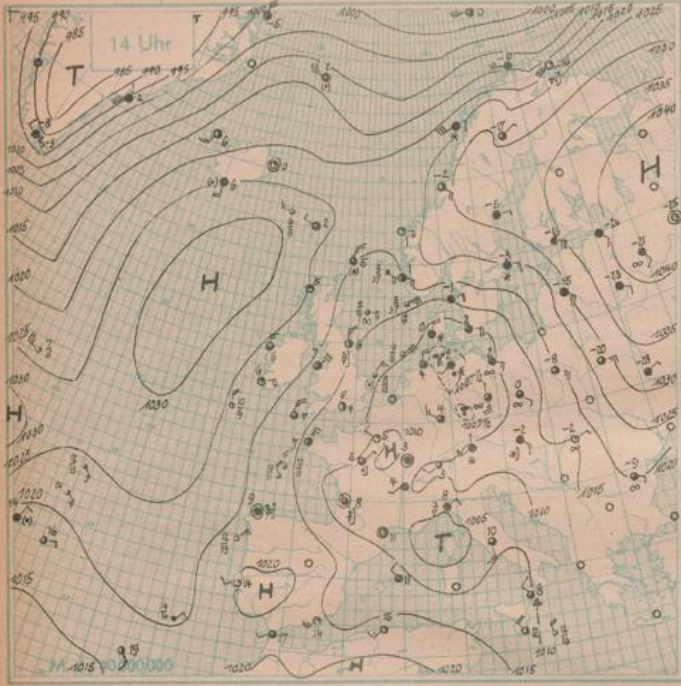
Herausgegeben von der Deutschen Seewarte.
Verlagsort Hamburg.

Montag, den 7. Jan. 1935

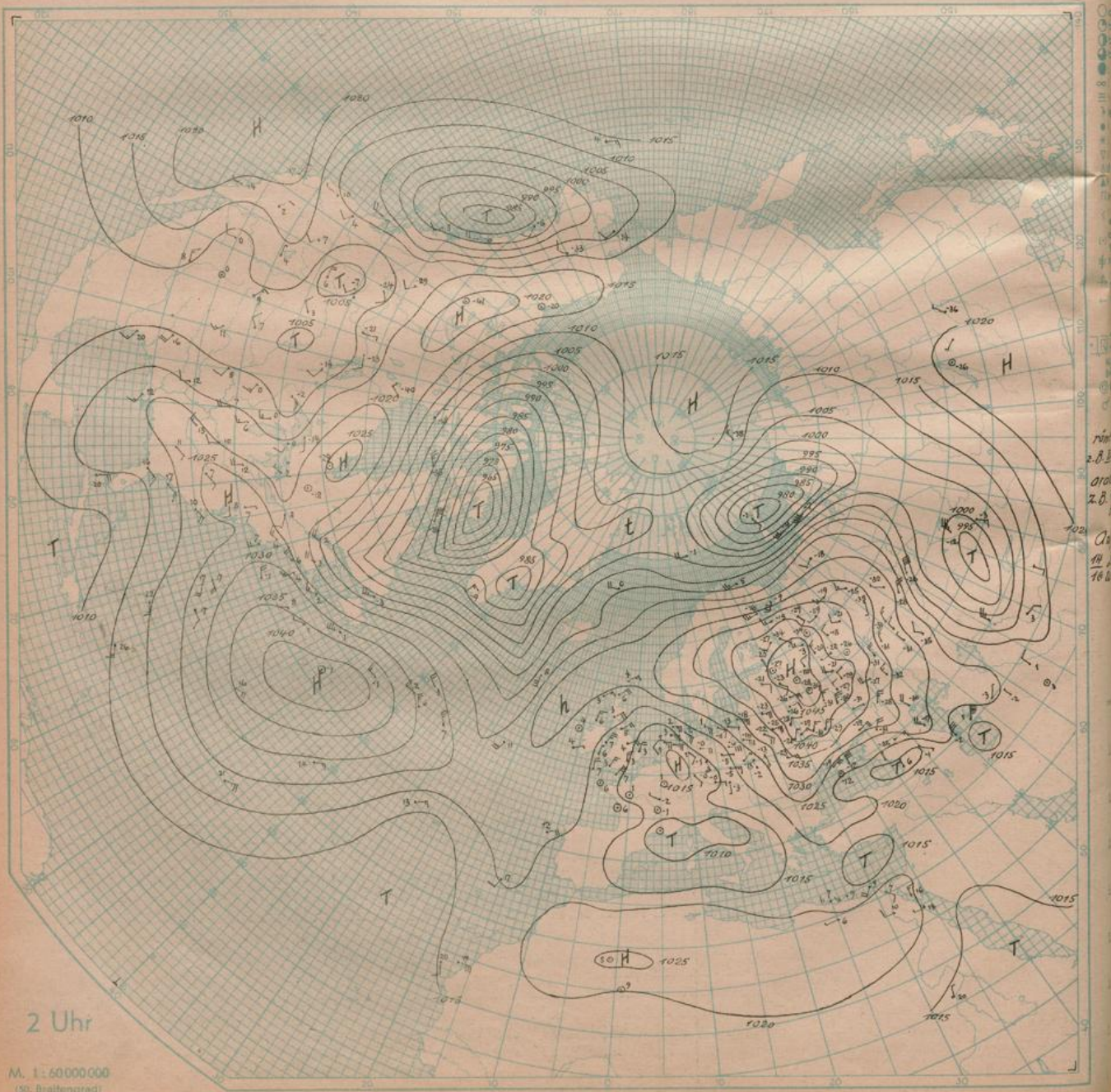
Versendung 6mal wöchentlich. Der Sonntagsbericht erscheint nachträglich.

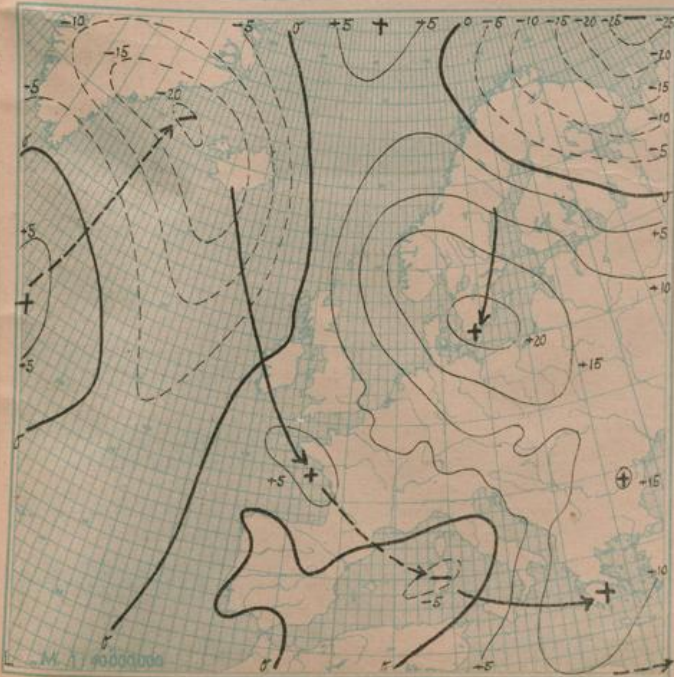
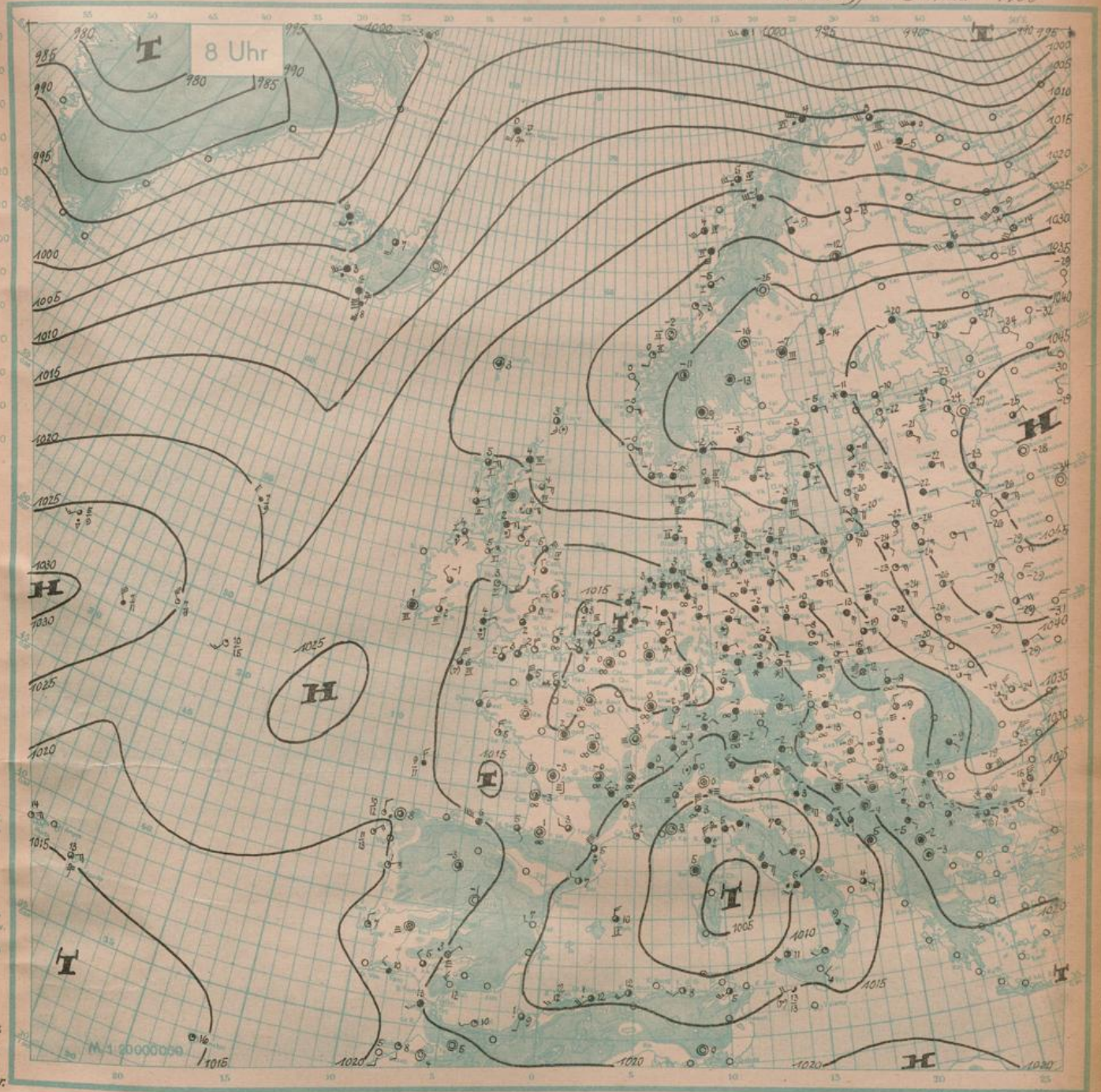
Erläuterung: Die Beobachtungen sind sämtlich in der Form der 1929 in Kopenhagen beschlossenen Einheitsschlüssel wiedergegeben, die ausländischen jedoch zum Teil gekürzt. Kurze Erläuterungen zu den einzelnen Ziffern werden zu Beginn jeden Vierteljahres dem Täglichen Wetterbericht beigegeben. Eingehend finden sie sich in „Schlüssel und Anweisung für Observatorien“, Aufl. 1, 1930, zu beziehen von der Deutschen Seewarte, Hamburg. Alle Zeitangaben in MEZ. Luftdruck in Millibar, umgerechnet auf den Meeresspiegel, bei Bergen auf die nächste Tausenderhöhe (1000 m = 750.1 mm, bezogen auf 0° C und Schwere in 45° Breite). Temperatur in Celsiusgraden. Windrichtung: OB = N, 10 = S, 24 = W, 32 = N. Windstärke nach Beaufort-Telling (0 = Stille, 12 = Orkan). Die Wolkenhöhe h bezeichnet bei Bergen, wenn Wolken unter Orthöhe vorhanden sind, den Abstand von der Oberfläche dieser Wolken.

Erläuterung des Schlüssels	Untere Wolken		Mittlere Wolken		Wetter		Sicht		Wolkenhöhe		Bedekungsgrad (untere Wolken)		Windrichtung		Windstärke		Wettervorlauf		Bedekungsgrad (alle Wolken)		Luftdruck (mb)		Lufttemperatur (°C)		Relative Feuchte		Obere Wolken		Art der Veränderung		Niederschlagsmenge (mm)		Höchsttemperatur		Tiefsttemperatur		Seegang		Sicht nach See		Erdbodenzustand		Unter-schicht Lufttemperatur		Windrichtung										
	C ₁	C ₂	ww	VhN _L	DDP	WN	BBB	TT	U	C ₂	h	N _L	DD	P	W	N	BBB	TT	U	C ₁	C ₂	U	BBB	TT	U	C ₁	C ₂	a	bb	RR	MM	mm	S	V ₅	E	L ₁	L ₂	K	R ₁	R ₂															
Deutsche Binnenlandorte	Gestern 14 Uhr																						Gestern 19 Uhr										Heute 8 Uhr																						
	C ₁	C ₂	ww	VhN _L	DDP	WN	BBB	TT	U	C ₂	h	N _L	DD	P	W	N	BBB	TT	U	C ₁	C ₂	ww	VhN _L	DDP	WN	BBB	TT	U	C ₂	h	N _L	DDP	WN	BBB	TT	U	C ₂	h	N _L	DDP	WN	BBB	TT	U	R ₁	R ₂	mm	E							
Wilhelmshaven	8	x	03	748	374	5.8	10	073	03	9	x	302	x	x	61	502	102	5.9	10	082	02	9	x	303	xx	xx	1	4	x	03	648	406	2.8	10	127	02	8	x	112	97	XX	0													
Bremen	5	x	05	628	261	6.8	079	02	9	x	302	5	x	24	538	142	6.8	093	01	9	x	307	02	05	1	5	x	05	628	104	6.8	187	01	8	x	313	02	00	1																
Hamburg	6	7	05	636	201	6.8	069	02	9	x	302	5	x	65	538	026	6.8	026	01	9	x	309	93	02	1	6	x	03	628	974	6.8	202	01	8	x	315	01	00	1																
Kiel	6	0	01	636	083	5.8	07X	03	9	x	302	5	0	82	744	122	5.4	101	03	9	x	310	01	03	1	5	2	03	748	955	6.8	223	02	8	x	311	02	01	0																
Flensburg																																																							
Stettin	5	x	05	528	103	5.8	093	02	9	x	307	5	x	03	648	103	2.8	130	01	8	x	308	97	02	0	5	x	03	748	082	2.8	242	57	8	x	311	00	57	4																
Danzig	5	1	03	648	124	2.8	160	53	7	x	310	5	3	02	754	123	2.6	210	57	7	x	316	00	52	8	5	3	02	651	124	1.4	314	66	7	6	313	00	66	8																
Königsberg i. Pr.																																																							
Aachen	8	x	01	538	062	6.8	081	02	9	x	300	5	x	02	647	241	2.7	028	02	8	x	304	03	02	1	5	x	03	648	000	6.8	169	00	9	x	306	03	00	6																
Nordhorn	8	0	02	648	321	2.6	077	04	8	x	301	8	8	03	748	321	2.8	083	02	9	x	307	00	04	0	6	x	51	648	084	2.8	146	01	9	x	310	01	00	1																
Hannover	5	x	02	538	301	6.8	079	01	9	x	401	8	x	77	918	000	6.8	026	00	9	x	305	01	01	3	5	x	03	748	083	2.8	183	50	9	x	313	01	50	6																
Erfurt	5	5	04	576	092	2.8	075	02	9	x	303	6	x	51	648	041	4.8	093	01	9	x	306	01	02	1	5	2	05	656	061	2.8	164	01	9	x	311	07	00	1																
Magdeburg	6	2	08	754	171	5.8	077	02	8	x	303	6	x	76	848	121	6.8	103	02	8	x	309	91	03	1	5	x	03	658	084	6.8	193	50	8	x	314	02	51	4																
Schkeuditz	6	5	02	648	043	6.8	077	02	9	x	302	0	0	81	690	183	6.0	037	02	8	x	308	01	02	1	5	3	05	666	084	2.8	161	51	8	x	315	00	51	4																
Berlin	6	2	05	535	142	7.8	081	02	9	x	204	6	x	62	737	101	5.8	113	02	9	x	308	01	03	1	5	x	03	738	084	2.8	215	52	8	x	310	07	52	4																
Dresden	5	3	05	755	145	2.6	086	01	7	x	305	5	0	01	763	144	1.3	104	50	7	0	309	00	03	0	5	7	05	655	124	2.6	191	52	9	x	311	00	52	0																
Grünberg i. Schl.	6	x	02	647	182	6.7	022	02	8	x	102	6	x	02	647	201	2.7	122	50	8	x	309	01	01	6	5	x	03	748	102	6.8	216	53	8	x	313	07	53	6																
Breslau	5	x	05	647	131	2.7	111	00	7	x	305	5	x	02	766	182	2.6	136	51	8	x	308	00	05	8	5	0	05	642	102	1.8	234	58	8	0	315	00	58	0																
Essen	5	2	03	636	100	5.8	082	03	8	x	301	5	x	03	647	090	2.2	103	02	8	x	304	92	03	1	6	x	01	536	091	6.8	147	00	9	x	309	02	50	3																
Milrow	5	x	03	636	082	2.8	08X	01	9	x	305	5	x	03	638	082	4.6	114	01	9	x	303	00	08	0	5	x	05	648	084	2.8	215	54	8	x	311	00	54	0																
Hof	5	2	03	648	181	2.8	075	00	9	x	300	5	x	72	358	141	6.8	099	51	9	x	308	97	00	8	5	x	03	638	142	2.8	177	53	9	x	307	00	53	8																
Gleiwitz	7	1	02	767	161	2.5	131	58	6	x	302	6	x	36	538	122	6.8	160	57	8	x	308	01	51	8	0	3	05	590	082	2.8	352	64	8	0	302	00	65	8																
Frankfurt am Main	5	3	02	654	263	2.6	078	04	9	x	301	5	3	02	744	041	2.5	020	02	9	x	306	97	04	1	6	6	71	635	000	6.8	169	01	9	x	307	02	50	3																
Karlsruhe	5	3	01	538	102	5.8	092	02	8	x	301	5	2	05	555	121	5.8	026	02	9	x	301	96	05	1	5	2	05	554	201	2.8	147	01	9	x	305	00	00	1																
Friedrichshafen	5	5	02	855	320	2.7	027	03	7	x	305	5	x	02	857	041	1.7	106	00	9	x	301	00	04	1	5	x	03	658	042	2.8	157	52	9	x	306	00	53	4																
Nürnberg	5	2	02	648	201	2.6	081	02	8	x	300	5	0	05	666	090	6.6	026	00	9	x	313	03	02	3	8	3	05	654	121	2.5	164	52	9	x	307	00	52	8																
München	5	3	01	535	094	6.8	100	01	8	x	300	5	2	02	675	162	2.7	111	51	9	x	303	97	01	8	5	x	08	428	142	2.8	165	52	9	x	308	00	55	8																
Deutsche Küstenorte und Feuerschiffe	Gestern 14 Uhr																						Gestern 19 Uhr										Heute 8 Uhr																						
	C ₁	C ₂	ww	VhN _L	DDP	WN	BBB	TT	U	C ₂	h	N _L	DD	P	W	N	BBB	TT	U	C ₁	C ₂	ww	VhN _L	DDP	WN	BBB	TT	U	C ₂	h	N _L	DDP	WN	BBB	TT	U	C ₂	h	N _L	DDP	WN	BBB	TT	U	R ₁	R ₂	S ₁	S ₂	S ₃	S ₄	S ₅	S ₆	S ₇	S ₈	S ₉
Borkumriff	+	3	x	01	758	045	2.8	xxx	+05	8	x	303	6	x	35	758	025	6.8	xxx	+03	8	x	303	97	04	1	6	x	03	758	106	6.8	xxx	+03	8	x	313	01	8	3	4														
Borkum	o	8	x	02	844	324	2.6	084	04	8	x	300	x	x	85	729	022	6.8	087	02	9	x	300	02	x	7	1	x	x	51	739	066	6.8	173	02	9	x	313	01	x	7	1													
Außenjade	+	9	x	03	758	025	2.6	xxx	+03	8	x	301	6	x	61	748	046	5.8	xxx	+03	9	x	305	97	7	4	8	5	x	02	756	106	2.6	xxx	+03	8	x	313	00	7	2	8													
Cuxhaven	o	8	x	01	748	324	5.8	088	02	x	x	302	x	x	61	68X																																							

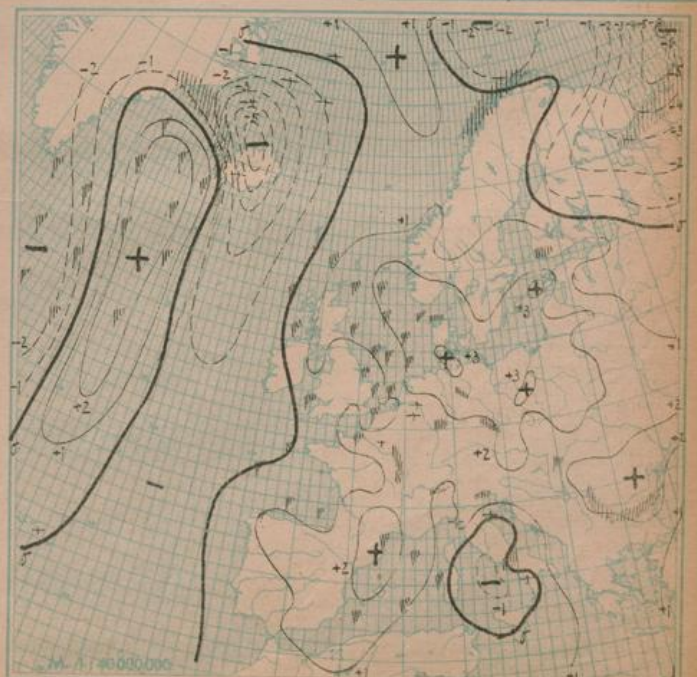


Wetterlage von heute nacht:





Luftdruckänderung seit gestern 8 Uhr (24 Stg. mb)



Luftdruckänderung seit heute 5 Uhr (3 Stg. mb)

Table with columns for location (Ausland-orte), time (Gestern 14 Uhr, 19 Uhr, Heute 8 Uhr), and various weather metrics (Wind, Clouds, Precipitation, etc.).

Ausland-orte	Gestern 14 Uhr			Gestern 19 Uhr			Heute 8 Uhr		
	wwVsk	DDFW	BB TT	wwVsk	DDFW	BB TT	wwVsk	DDFW	BB TT
Madrid				03 730	241 00	10 164 05	00 730	000 00	10 167 01
Almeria	01 465	165 03	10 173 14						
Mahon	05 854	182 27	123 11	01 748	253 08	090 01	02 753	313 55	125 10
La Coruña	21 449	080 46	191 09	01 545	324 25	166 10	01 545	002 16	201 10
S. Fernando	01 753	121 03	175 16	07 730	211 10	163 23			
Teneriffa	01 962	122 13	178 21	02 944	213 18	173 19			
Kap Juby	00 750	000 00	168 18	02 750	022 05	187 19			
Rio de Oro				00 750	000 00	165 21			
Operto	01 730	224 31	182 10	01 702	224 02	162 08	01 590	003 02	201 01
Lissabon	01 561	222 01	195 14	01 661	222 01	187 10	01 551	322 01	206 07
Praya S. Vincent									
Pargo	01 173	123 14	184 19				01 075	001 15	193 10
Pt. Balaga	02 866	081 16	162 10	02 856	008 26	155 16	01 756	063 36	152 10
Horta	10 456	022 28	188 14	02 054	022 04	167 14	01 653	045 03	188 14
Mailand							03 509	000 00	150 00
Genua	09 855	042 28	162 08				06 855	008 28	162 05
Florenz	08 458	400 38	165 03	08 103	000 39	077 02	03 755	001 28	079 04
Rom	02 855	190 15	087 10				05 855	103 58	089 06
Terranova P.									

Ausland-orte	Gestern 14 Uhr			Gestern 19 Uhr			Heute 8 Uhr		
	wwVsk	DDFW	BB TT	wwVsk	DDFW	BB TT	wwVsk	DDFW	BB TT
Messina	04 657	242 57	10 103 16	03 757	302 47	10 124 09	01 590	202 05	10 131 01
Tarent	01 664	014 24	183 09						
Malta	01 904	284 01	116 12	01 882	283 22	100 11			
Belgrad							05 768	193 28	212 03
Üsküb							05 668	000 28	201 01
Spit							05 700	324 28	193 01
Bukarest	05 577	102 27	201 50				02 782	366 04	310 01
Sofia							02 766	061 65	233 01
Archangelsk							00 490	206 09	276 01
Melickkiss S.							04 300	162 03	171 01
Petersburg	05 158	121 18	371 74	05 000	123 27	417 71	00 000	041 10	152 01
Ust Zylma	01 753	285 74	346 05	00 750	261 10	327 70			
Moskau	01 690	032 01	331 76	00 000	041 10	421 70	00 000	302 58	461 01
Astrachan	00 690	263 00	165 69	00 750	183 00	226 74	00 740	504 00	370 01
Kijew	05 690	061 16	318 78				01 690	083 24	421 01
Odessa									
Swerdowsk	05 450	322 02	250 52	00 590	322 00	254 05	00 000	281 22	280 01
Rabat	00 690	000 00	160 10	01 653	000 03	183 15	01 663	162 13	204 01
Algier	00 663	103 24	167 15	01 705	000 15	192 11	03 756	204 16	148 01
Tunis	00 684	044 23	162 10	01 785	247 25	197 09	01 653	205 14	121 01

Beobachtungen in Nordamerika und Grönland um 2 Uhr

Ort	Wetter		Windrichtung		Windstärke		Luftdruck (mb)		Lufttemperatur (°C)	
	ww	DDFW	BB	TT	ww	DDFW	BB	TT	ww	DDFW
Tatoosh J.	01 164	10 18 09								
Roseburg	00 162	17 10								
San Francisco	00 242	21 17								
San Diego	00 192	19 14								
Flagstaff	02 162	18 10								
Helena	02 144	14 04								
Portland	01 242	15 14								
Denver	00 243	18 09								
El Paso	00 244	13 08								
Bismarck	02 122	03 14								
Dodge City	00 123	10 08 11								
Corpus Christi	02 123	11 20								
Duluth	01 243	07 52								
St. Joseph	00 122	10 08								
Little Rock	02 142	18 12								
New Orleans	00 123	19 15								
Chicago	01 165	17 06								
Cleveland	01 164	00 12								
Nashville	02 205	21 15								
Jacksonville	00 265	19 16								
Key West	02 324	10 18 20								
Charleston	02 343	18 15								
Hatteras	01 343	25 12								
Washington	02 082	24 08								
Scranton	02 322	24 08								
Nantucket	02 164	21 07								
Portland	02 265	26 04								
Eastport	01 213	25 06								
Honolulu	00 084	19 22								
Nome	00 142	04 04								
Dutch Harbor	00 263	10 14 04								
Tanna										
Cordova	00 242	0 02 54								
Juneau	00 124	03 54								
Aklavik	00 000	10 15 70								
St. Simpson	01 000	21 51								
Prisee Rupert	00 121	0 05 03								
Edmonton	00 042	10 08 74								
Medicine Hat	00 121	00 57								
The Pas	02 082	11 13								
Winnipeg	02 122	10 08 64								
White River	02 052	17 04								
Doucet	02 000	21 42								
Father Point	02 204	00 02								
Chatam	02 204	20 03								
Hallifax	02 163	20 04								
Sydney	02 203	25 02								
Cap Race	02 207	31 01								
Harrington										
Belle Isle	00 205	11 03								
Nottingham J.	01 245	06 04								
Resolution J.	02 289	04 14								
Bermuda	02 082	26 11								
Julianehaab	00 303	05 05								
Godthaab										
Godhavn										
Angmagssalik										
MILES CITY										
HAYAMA										
ATLANTA										
KINGSTON										
MONTEBELL										
SAN JUAN										

6. Jan. 35.

Schiffsmeldungen.

7. Jan. 35

Erläuterung des Schiffsschlüssels	Wochentag		Lage (Ortsname)	Zeit (MEZ)	Windrichtung	Windstärke	Wetter	Luftdruck (mb)	Lufttemperatur (°C)	Menschl.	Untere	Mittlere	Obere	Bedeckung (Wolken)	Unter- schied zw. Luft und Wasser- temperatur	Richtung der Ölfahne	Wetter- weisung	Bedeckungsgrund (Wolken)	Kurs des Schiffes	Geschwindigkeit des Schiffes	Menge des Treibstoffes	
	P	Q																				III
Wangoni	15	111	010 13	128 05	10 11 7 25	3	0 3 2 4	5 2 4 10	15 11 11													
S. Martin	15	063	336 13	124 01	15 8 27	3	1 0 0 3	4 2 0 13	5 5 3 14													
Bremen	10	449	225 13	324 02	24 7 10	3	3 3 0 4	3 1 7 24	6 9 1 17													
Mrs. Pascoal	10	474	082 13	325 14	17 7 10	3	5 8 1 5	6 8 8 18	15 11 11													
New York	10	432	054 13	183 02	30 8 04	3	0 2 0 6	3 0 0 10	4 7 8 13													
Resolute	10	430	565 13	163 31	41 8 50	3	1 0 0 2	4 4 0 12	6 6 0 04													
Europa	10	413	074 13	163 01	42 8 05	3	1 0 0 3	3 2 0 03	2 1 5 01													
Panther	10	470	044 14	034 02	15 8 10	3	4 1 0 0	6 4 7 7 6														
Westfalen	10	050	329 13	124 01	15 8 27	3	2 0 0 3	4 1 0 03	5 4 3 04													
Olivia	10	240	162 13	123 02	17 8 19	3	2 3 1 5	3 1 3 15	5 5 1 11													
St. Artigas	10	176	244 13	000 00	15 7 22	3	0 0 0 0	4 2 0 00	4 5 7 02													
Wahne	10	306	144 13	043 02	21 8 14	3	1 0 5 4	7 8 1 13														
Hamburg	10	403	420 13	150 26	31 8																	