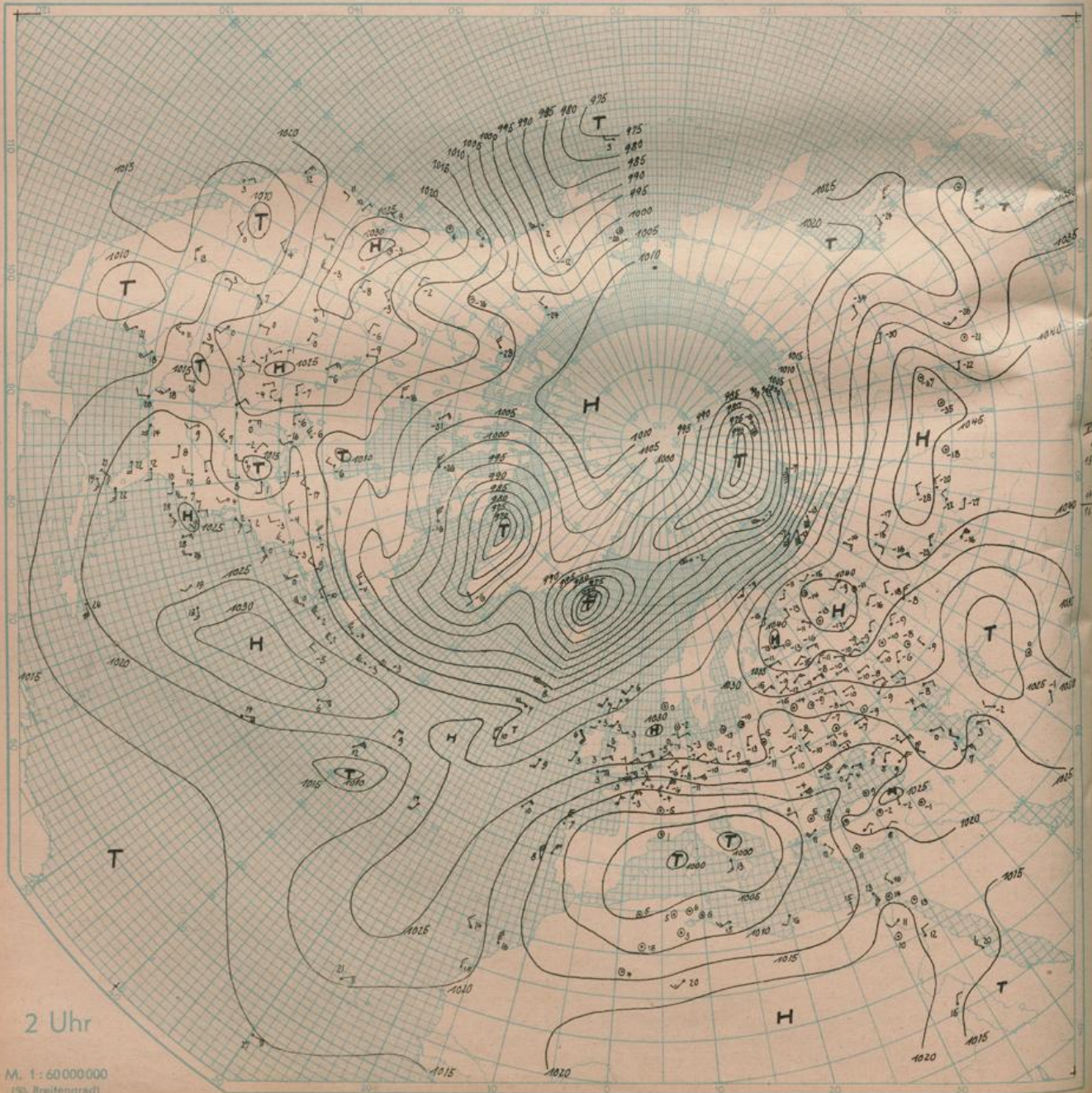
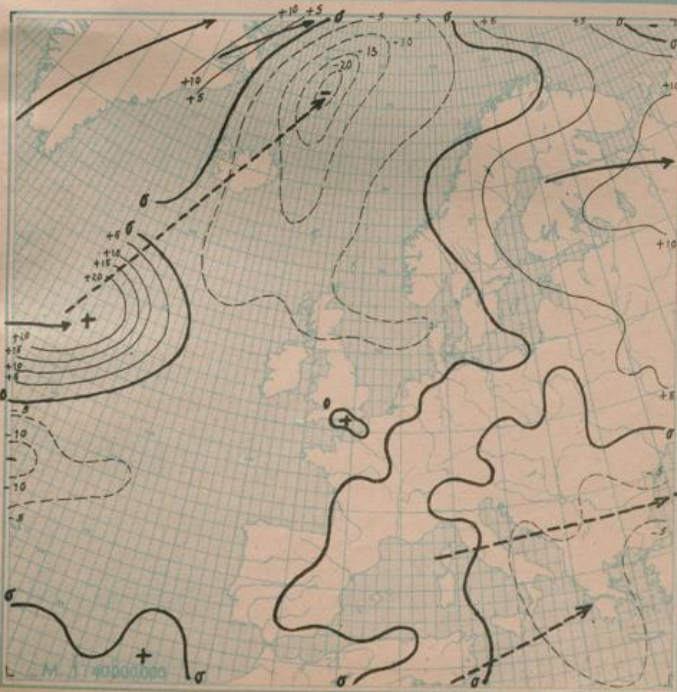
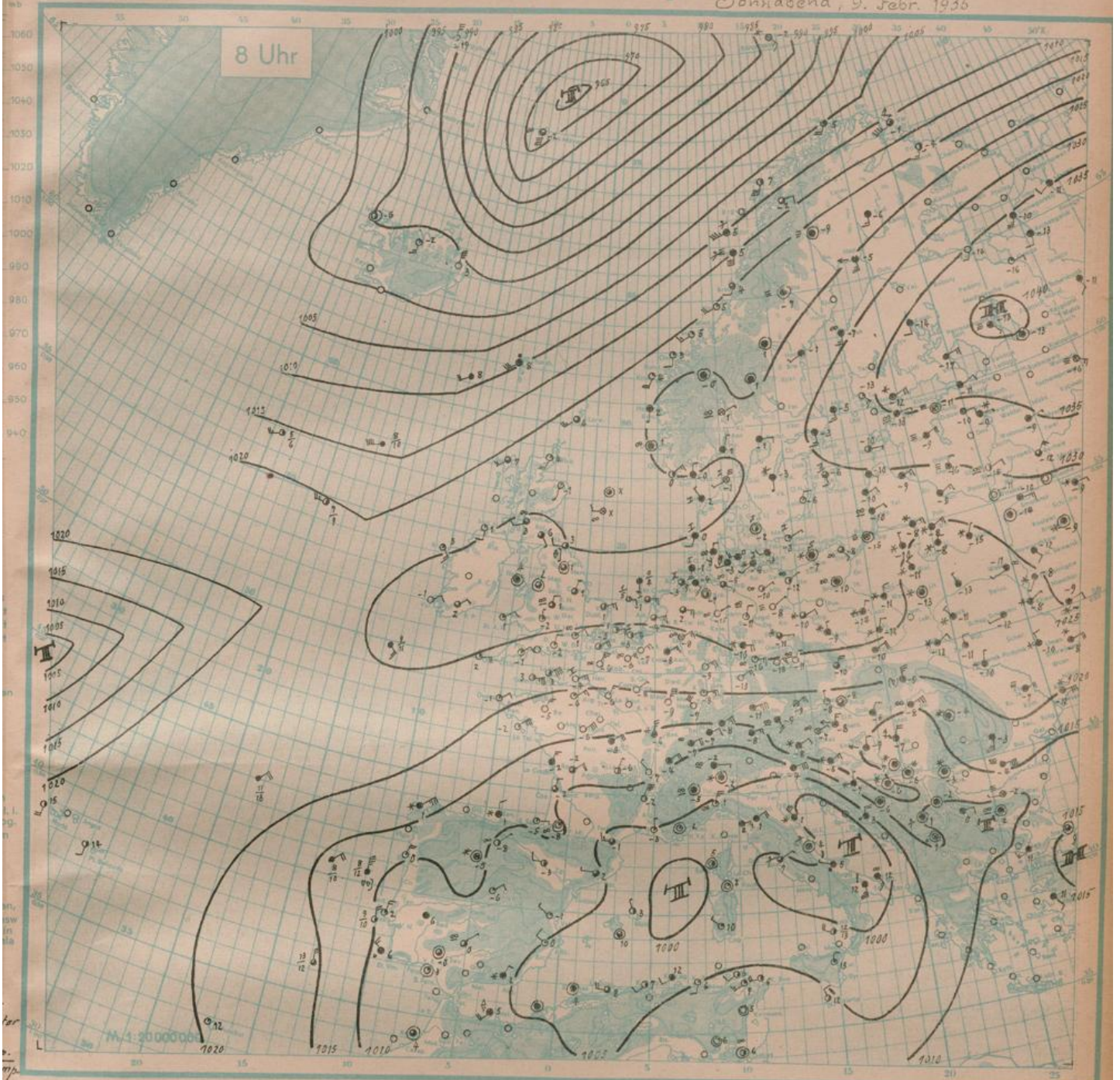


Wetterlage von heute nacht:




SEEWARTE

Wetterlage von heute morgen: *Sonnabend, 9. Febr. 1936*



Luftdruckänderung seit gestern 8 Uhr



Luftdruckänderung seit heute 5 Uhr

Niederschlagsgebiete 8 Uhr

Beobachtungen von Bergorten.

Luftdruck umgerechnet: ¹ auf NN, ² auf 1000m, ³ auf 2000m, ⁴ auf 3000m, ⁵ keine Umrechnung

Ort	Höhe m	Korn größe	Gestern 14 Uhr					Gestern 19 Uhr					Heute 2 Uhr					Heute 8 Uhr														
			Cl	Cu	WV	WVH	DDFWN	BBSTT	Uc	abb	Cu	Cu	WV	WVH	DDFWN	BBSTT	Uc	abb	Cu	Cu	WV	WVH	DDFWN	BBSTT	Uc	abb	Bar	mmHg				
Zugspitze	3962	416	0	0	01	955	424	43	0818	63	75	185	0	0	01	886	285	49	0818	63	75	185	0	0	01	886	285	49	0818	63	75	185
Schneskoppe	1610	420	0	0	01	938	297	32	7889	67	95	202	0	0	01	927	292	22	7793	68	75	185	0	0	01	927	292	22	7793	68	75	185
Felsberg/Sch	1493	427	0	0	01	939	319	31	8192	64	91	202	0	0	01	929	319	31	8192	64	91	202	0	0	01	929	319	31	8192	64	91	202
Fichtelberg	1215	419	0	0	01	938	287	68	8445	63	91	204	0	0	01	935	287	68	8445	63	91	204	0	0	01	935	287	68	8445	63	91	204
Bracken	1148	418	0	0	01	939	289	39	8445	63	91	204	0	0	01	935	289	39	8445	63	91	204	0	0	01	935	289	39	8445	63	91	204
Wasserkuppe	926	425	0	0	01	935	286	35	8445	63	91	204	0	0	01	935	286	35	8445	63	91	204	0	0	01	935	286	35	8445	63	91	204
Inselberg	917	445	0	0	01	939	287	39	8445	63	91	204	0	0	01	935	287	39	8445	63	91	204	0	0	01	935	287	39	8445	63	91	204
Nahlerstein	840	477	0	0	01	935	286	35	8445	63	91	204	0	0	01	935	286	35	8445	63	91	204	0	0	01	935	286	35	8445	63	91	204
Felsberg/Sauna	801	424	0	0	01	935	285	35	8445	63	91	204	0	0	01	935	285	35	8445	63	91	204	0	0	01	935	285	35	8445	63	91	204
Sonnblick	5106	803	0	0	01	938	285	35	8445	63	91	204	0	0	01	935	285	35	8445	63	91	204	0	0	01	935	285	35	8445	63	91	204
Obir	8044	806	0	0	01	938	285	35	8445	63	91	204	0	0	01	935	285	35	8445	63	91	204	0	0	01	935	285	35	8445	63	91	204
Schöckel	1446	511	0	0	01	939	289	39	8445	63	91	204	0	0	01	935	289	39	8445	63	91	204	0	0	01	935	289	39	8445	63	91	204
Jungfraujoch	3584	286	0	0	01	938	285	35	8445	63	91	204	0	0	01	935	285	35	8445	63	91	204	0	0	01	935	285	35	8445	63	91	204
Säntis	2800	285	0	0	01	938	285	35	8445	63	91	204	0	0	01	935	285	35	8445	63	91	204	0	0	01	935	285	35	8445	63	91	204
Käkegetö	998	549	0	0	01	938	285	35	8445	63	91	204	0	0	01	935	285	35	8445	63	91	204	0	0	01	935	285	35	8445	63	91	204
Dobogabó	700	540	0	0	01	938	285	35	8445	63	91	204	0	0	01	935	285	35	8445	63	91	204	0	0	01	935	285	35	8445	63	91	204
Flus Ailah	2420	726	0	0	01	938	285	35	8445	63	91	204	0	0	01	935	285	35	8445	63	91	204	0	0	01	935	285	35	8445	63	91	204
Predeal	1034	893	0	0	01	938	285	35	8445	63	91	204	0	0	01	935	285	35	8445	63	91	204	0	0	01	935	285	35	8445	63	91	204
Sanoraher	2098	024	0	0	01	939	289	39	8445	63	91	204	0	0	01	935	289	39	8445	63	91	204	0	0	01	935	289	39	8445	63	91	204
Strandafjell	1065	026	0	0	01	939	289	39	8445	63	91	204	0	0	01	935	289	39	8445	63	91	204	0	0	01	935	289	39	8445	63	91	204
Gauis	1828	284	0	0	01	939	289	39	8445	63	91	204	0	0	01	935	289	39	8445	63	91	204	0	0	01	935	289	39	8445	63	91	204
Mioni Vestau	1000	248	0	0	01	939	289	39	8445	63	91	204	0	0	01	935	289	39	8445	63	91	204	0	0	01	935	289	39	8445	63	91	204
Mont Aigoual	1534	243	0	0	01	939	289	39	8445	63	91	204	0	0	01	935	289	39	8445	63	91	204	0	0	01	935	289	39	8445	63	91	204
Sihlfjellum	558	209	0	0	01	939	289	39	8445	63	91	204	0	0	01	935	289	39	8445	63	91	204	0	0	01	935	289	39	8445	63	91	204
Szana	1368	371	0	0	01	939	289	39	8445	63	91	204	0	0	01	935	289	39	8445	63	91	204	0	0	01	935	289	39	8445	63	91	204

Beobachtungen einiger Höhenorte

Lansbergeburg	1403	272	0	0	01	938	285	35	8445	63	91	204	0	0	01	935	285	35	8445	63	91	204	0	0	01	935	285	35	8445	63	91	204
Briançon	1327	271	0	0	01	938	285	35	8445	63	91	204	0	0	01	935	285	35	8445	63	91	204	0	0	01	935	285	35	8445	63	91	204
St-Juraice	849	273	0	0	01	938	285	35	8445	63	91	204	0	0	01	935	285	35	8445	63	91	204	0	0	01	935	285	35	8445	63	91	204
Brennerpass	1370	330	0	0	01	938	285	35	8445	63	91	204	0	0	01	935	285	35	8445	63	91	204	0	0	01	935	285	35	8445	63	91	204
Midelt	1509	614	0	0	01	938	285	35	8445	63	91	204	0	0	01	935	285	35	8445	63	91	204	0	0	01	935	285	35	8445	63	91	204
Tamanrossel	1470	681	0	0	01	938	285	35	8445	63	91	204	0	0	01	935	285	35	8445	63	91	204	0	0	01	935	285	35	8445	63	91	204
Dianel	1300	653	0	0	01	938	285	35	8445	63	91	204	0	0	01	935	285	35	8445	63	91	204	0	0	01	935	285	35	8445	63	91	204
JRécheria	1187	645	0	0	01	938	285	35	8445	63	91	204	0	0	01	935	285	35	8445	63	91	204	0	0	01	935	285	35	8445	63	91	204
San Jofra	1094	642	0	0	01	938	285	35	8445	63	91	204	0	0	01	935	285	35	8445	63	91	204	0	0	01	935	285	35	8445	63	91	204
Satif	1020	633	0	0	01	938	285	35	8445	63	91	204	0	0	01	935	285	35	8445	63	91	204	0	0	01	935	285	35	8445	63	91	204

Q₁Q₂ = Windrichtung in 32teiliger Skala

Höhenwinde über See (Q₂Q₃F₂F₃)

Q₂Q₃ = Windgeschwindigkeit in km/h

Schiff	YY	PQ	LLL	III.G.	Seehöhe	0.5	1.0	1.5	2.0	2.5	3.0	3.5	4.0	4.5	5.0	5.5	6.0	6.5	7.0	8.0	9.0	10.0	11.0	12.0	13.0	14.0	15.0		
Westfalen	7 II	55	038	324	12	10	13	08	13	11	07	08	03	07	24	08													
Westfalen	6 II	65	033	320	17	32	11	08	11	08	07	08	00	00	05	07	05	14	08	11	08	07							
Schwedenland	8 II	60	035	166	18	27	19	30	22	03	22	01	07	13	18	21	20	26											
Deutschland	9 II	70	048	056	14	06	29																						

C = Wolkenart, Q₁Q₂ = Richtung des Wolkenzuges in 32teiliger Skala

Wolkenmessungen

Q₁Q₂ = Absolute Geschwindigkeit in km/h auf Grund geschätzter Höhen

Ort	C	Q ₁	Q ₂	Q ₃	F ₂	F ₃	Q ₁	Q ₂	Q ₃	F ₂	F ₃	
-----	---	----------------	----------------	----------------	----------------	----------------	----------------	----------------	----------------	----------------	----------------	--

