

Täglicher Wetterbericht

des
Meteorologischen und Hydrologischen Dienstes
der
Deutschen Demokratischen Republik

Herausgeber: Mitteldeutsche Wetterdienststelle Leipzig

Leipzig O 27, Leninstraße 169 · Fernruf 81875, 81814.

Dieser Bericht erscheint täglich, nur im Postbezug erhältlich.

Monatsgebühr: DM 4, (einschl. Zustellungsgebühr und sämtlicher Beilagen).

Nachdruck auch auszugsweise, ohne Genehmigung nicht gestattet.

Bei unregelmäßiger Lieferung sind Beschwerden an das Zustellpostamt zu richten.

Postversandort: Leipzig

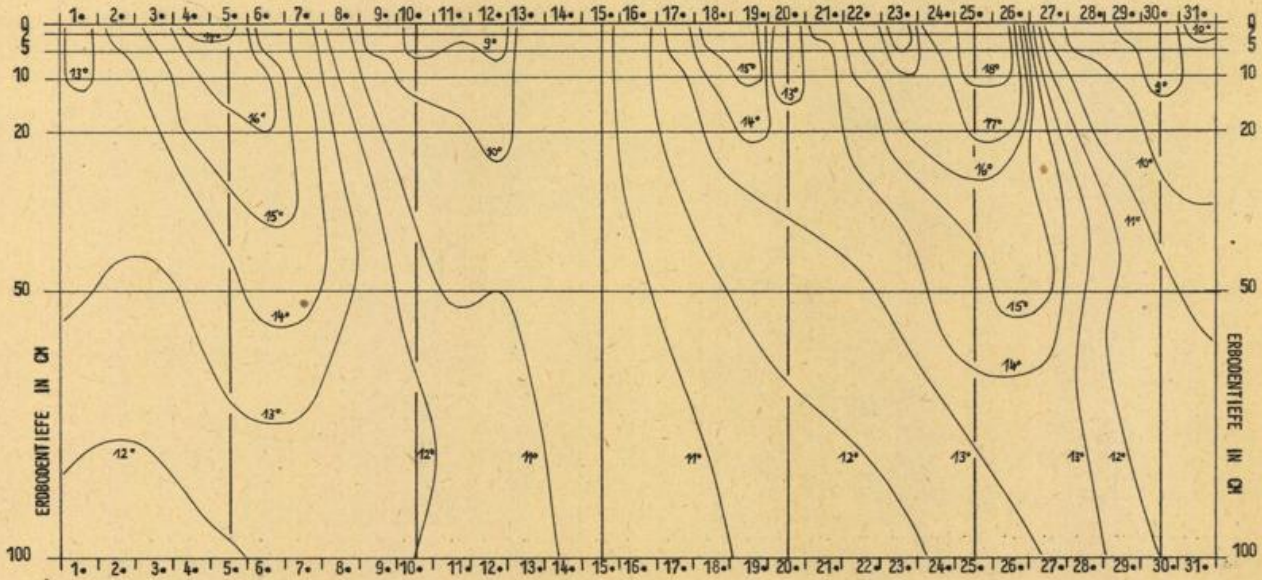
15. Jahrgang

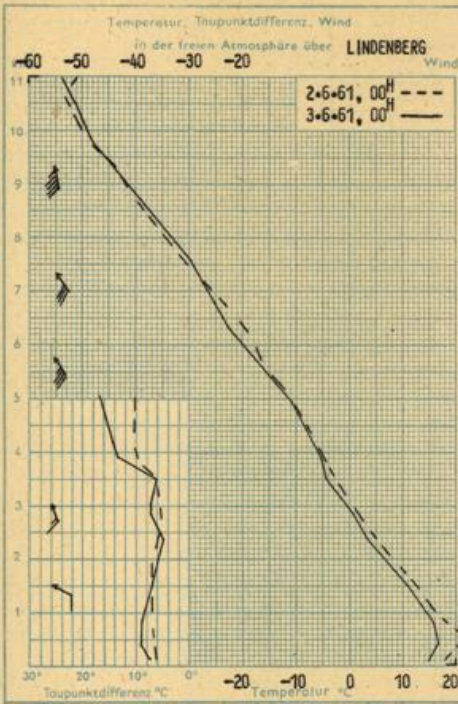
Sonnabend, den 3. Juni 1961

Nummer: 154

Beilage Nr.: ----

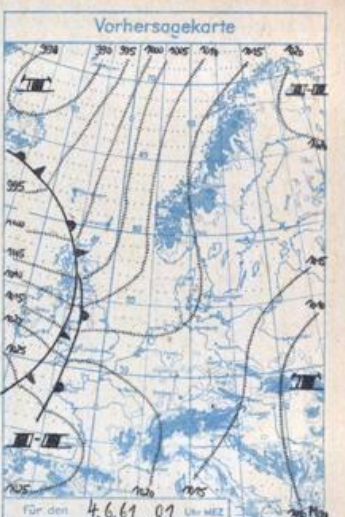
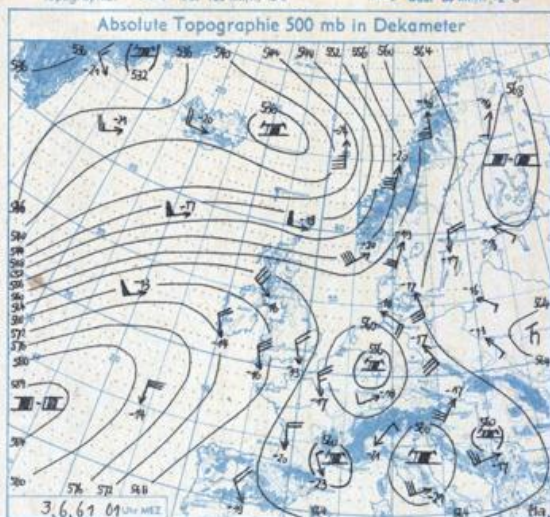
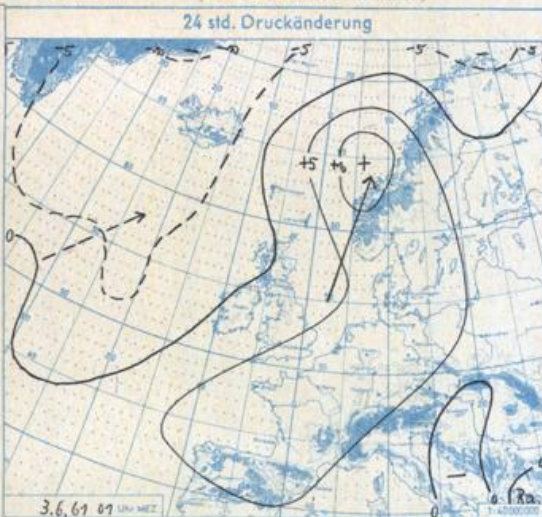
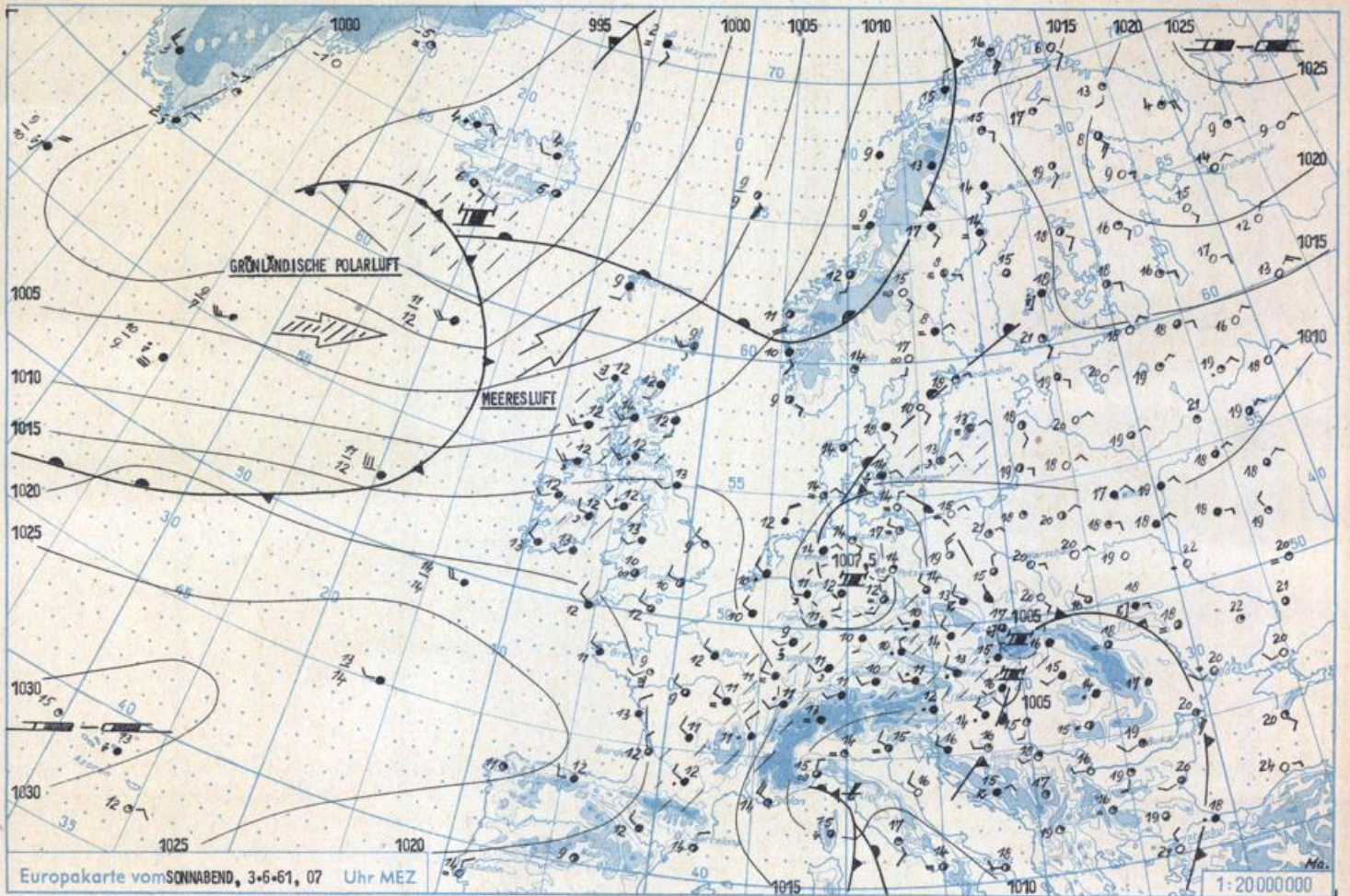
VERLAUF DER ERDBODENTEMPERATUREN IN LEIPZIG-MOCKAU IM MAI 1961





Stationen	Seehöhe	FREITAG, DEN 2-6-61										SONNABEND, DEN 3-6-61									
		13 Uhr	19 Uhr	01 Uhr	07 Uhr	13 Uhr	19 Uhr	01 Uhr	07 Uhr	13 Uhr	19 Uhr	01 Uhr	07 Uhr								
Arkona	41	NE 30	15 3	ENE 15	1006	13 2	NE 5	12 10	N 5	1010	14 3	15 11	9	•	•						
Warnemünde	13	E 25	24 13	MW 5	1005	21 6	SSW 10	14 3	S 5	1010	16 4	25 12	8	3	•						
Greifsw. Wick	3	E 20	20 2	E 5	1006	16 1	SW 5	12 1	W 5	1010	17 4	21 10	7	01	•						
Schwini	66	ESE 20	24 10	SE 5	1005	21 10	SE 5	14 5	ESE 5	1010	15 6	24 11	8	•	•						
Wettin	26	SSE 15	21 8	S 15	1005	19 9	SE 5	9 1	ESE 10	1010	15 4	22 7	6	•	•						
Sterzw	50	SE 20	24 9	SSW 15	1005	21 10	S 10	12 2	W 5	1010	15 4	25 11	8	•	•						
Neustrelitz	70	SSE 10	23 9	SSW 10	1005	21 10	C	9 1	WSW 5	1010	15 4	24 7	6	•	•						
Ueckermünde	7	NE 5	21 4	C	1005	22 7	C	12 1	SW 30	1009	17 5	23 10	7	•	•						
Gardelegen	48	SSE 15	19 7	S 20	1005	18 9	SE 15	12 2	ESE 5	1009	14 4	20 10	8	•	•						
Magdeburg	85	SSE 30	19 8	S 15	1005	17 6	SSE 10	11 2	SSE 5	1009	12 2	20 9	6	•	•						
Wernigerode	244	SE 20	16 6	SSE 20	1004	14 4	SSE 5	12 2	SSE 15	1008	14 4	18 12	12	•	•						
Peradem	79	S 25	22 10	S 10	1005	21 10	S 10	11 2	SSW 5	1010	14 4	23 7	6	•	•						
Angermünde	60	E 5	23 9	WSW 5	1006	23 12	W 5	11 1	NW 5	1010	15 4	25 11	9	•	•						
Frankfurt/Oder	58	SW 20	24 11	W 5	1005	23 13	W 5	15 10	MW 5	1010	16 5	25 12	10	•	•						
Halle-Kr.witz	113	SSW 25	18 9	SW 15	1005	16 6	SSE 5	17 3	S 5	1009	14 4	19 10	9	•	•						
Wittenberg	106	SSW 25	20 9	SW 20	1006	18 10	S 5	12 3	SSW 10	1010	14 4	21 10	6	•	•						
Leipzig-Mockau	137	SSW 35	20 10	SSW 25	1006	17 9	SSE 15	10 1	S 20	1010	12 3	21 9	7	•	•						
Collmburg	325	SSW 25	20 10	WSW 20	1006	16 6	SW 35	11 3	S 25	1010	11 2	20 9	8	•	•						
Cottbus	71	SW 20	24 14	SW 5	1005	23 11	SW 5	14 4	SW 5	1010	14 4	24 10	8	•	•						
Kalrenbornheim	496	S 20	10 1	S 20	1006	10 1	S 20	10 1	SSW 15	1010	10 1	11 10	9	4	•						
Erfurt-B.	318	S 35	13 3	SSW 30	1005	13 5	SSW 20	11 2	SSW 5	1010	12 2	15 10	10	3	•						
Gera	303	SSW 30	17 8	SW 15	1006	14 5	SSE 30	10 1	SSW 15	1010	13 4	18 8	7	•	•						
Plauen	408	WSW 30	17 8	SSW 20	1007	14 6	S 10	10 5	SSW 15	1011	11 3	18 9	6	•	•						
K.Marx-Stadt	370	SSW 30	19 11	W 25	1006	16 9	SW 15	10 2	SSW 20	1011	12 3	21 7	5	•	•						
Dresden-Vitzsch	228	S 20	22 14	MW 15	1005	21 11	W 5	11 3	W 10	1010	12 4	23 10	8	•	•						
Görlitz	238	SSW 20	22 11	SW 5	1005	23 10	W 5	12 2	NW 5	1010	14 5	23 11	10	•	•						
Bracklen	1157	S 45	7 0	S 60	1365	6 0	S 60	6 0	SSW 20	1446	6 0	11 6	6	5	•						
Grünau	820	SSE 50	8 0	S 60	1378	7 0	S 45	7 0	SSW 35	1445	7 0	8 7	7	10	•						
Werra																					
Pegel-Station	cm	+/-	mm																		
Meinungen	175	+20	30,4																		
Gerstungen	298	+30	98,6																		
Schöna	245	+37	-																		
Dresden	233	+28	402																		
Torgau	340	+45	454																		
Wittenberg	420	+5	-																		
Barby	446	+6	1210																		
Magdeburg-R.	534	+22	1187																		
Wittenberge	426	+27	1180																		
Dörschau	414	+16	1113																		
B.Liebenwerda	204	+25	-																		
Werra																					
Galzern	190	-11	106																		
Bas Düben	258	-19	-																		
Niederschlema	130	-4	13,4																		
Berthelsdorf	-	-	-																		
Rudolstadt	114	-5	59,0																		
Naumburg-Gr.	383	-5	174																		
Halle-Trotha	432	-31	313																		
Carbe-Grätzne	570	-16	428																		
Nägelsdorf	182	-59	30,3																		
Laucha	396	+6	95,5																		
Greiz	186	-6	23,6																		
Zeitz	-	-	-																		
Werra																					
Truseburg	43	-2	9,90																		
Hadmerleben	-	-	-																		
Fürstenberg	136	0	-																		
Zehdenick	198	+10	-																		
Berlin-Spandau	338	0	-																		
Schleuse	190	0	-																		
Brandenburg	152	+2	-																		
Rathenow	200	0	-																		
Havelberg	223	+11	-																		
Bautzen	-	-	-																		
Fürstenwalde	76	-2	-																		
Berlin-Mühlen-	284	-1	-																		
Fürstenberg	369	-14	428																		
Frankfurt	312	+2	-																		
Finow	338	+47	617																		
Habensarten	220	+4	-																		
Westschleuse	195	-15	-																		
Görlitz-Wieschk.	195	-15	-																		
Guben	120	+66	-																		
astronomisch																					
Werra																					
Warne	16,8																				
Werra	11,1																				
Posdam	16,5																				
Erfurt	16,2																				
Fichtelberg	16,1																				
Werra	10,5																				
Mittel	18,7																				
Schwern	+3,9																				
Posdam	17,2																				
Leipzig	+1,3																				
Leipzig	16,4																				
Gesamtstrahlung	+0,6																				
Wahnsdorf b. Dresden	616																				
Mittel	7,9																				
Schwern	6,1																				
Leipzig	7,0																				
5 cm Höhe	15,5																				
1 cm	15,0																				
10 cm	15,3																				
30 cm	14,9																				
100 cm	12,3																				

(Calm) = Windstille, X = schwache umlaufende Winde, Niederschlagsmenge: 0 = weniger als 0,05 mm, 01 = 0,1 mm, 1 = 1 mm usw., Schneehöhe: 0 = weniger als 0,5 cm, 1 = 1 cm usw. + = Schneedecke durchbrochen, ++ Schneeflecken
MD WY 301 (56) Sämtliche Zeitangaben in MEZ (Mitteleuropäische Zeit) Mdl der DDR am 29. 8. 51 VIII-K2-D-O-2 51 Nr. 214



WETTERLAGE UND WETTERENTWICKLUNG: Ein flaches Tief lag am Freitag über Westdeutschland und brachte dort teilweise wolkenbruchartige Regenfälle. Auf seiner Vorderseite herrschte in unserem Gebiet vorwiegend heiteres Wetter mit Höchsttemperaturen in Mitteldeutschland zwischen 20 und 25 Grad. Das Tiefdruckgebiet über Westdeutschland reichte mit seinem Regengebiet bis Westthüringen und Harz heran und dehnte in der Nacht zum Sonnabend seinen Einfluß weiter auf die CSSR aus.- Am Boden füllte sich das Tief weiter auf, und die einzelnen Höhenkaltlufttropfen scheinen sich nach Südosten zu verlagern. An ihrem Rande wird es besonders im Mittelgebirgsraum noch strichweise unfreundlich sein, während der Norden der DDR noch vorwiegend heiteres Wetter behält.

VORHERSAGE FÜR SONNTAG, AUSGEGEBEN AM SONNABEND UM 11 UHR: Bei schwacher Luftbewegung im Norden der DDR vielfach heiter, im Süden wechselnd bewölkt und nachmittags örtliche Schauer, die auch gewittrig sein können. Tageshöchsttemperaturen in heiteren Gebieten um 20 Grad, im Mittelgebirgsraum um 15 Grad. Tiefsttemperaturen in der Nacht zum Montag um 10 Grad.

WEITERE AUSSICHTEN: Noch keine wesentliche Änderung des wechselhaften Wetters.