

Amtsblatt des Deutschen Wetterdienstes

D 7311 A
ISSN 0936-5818

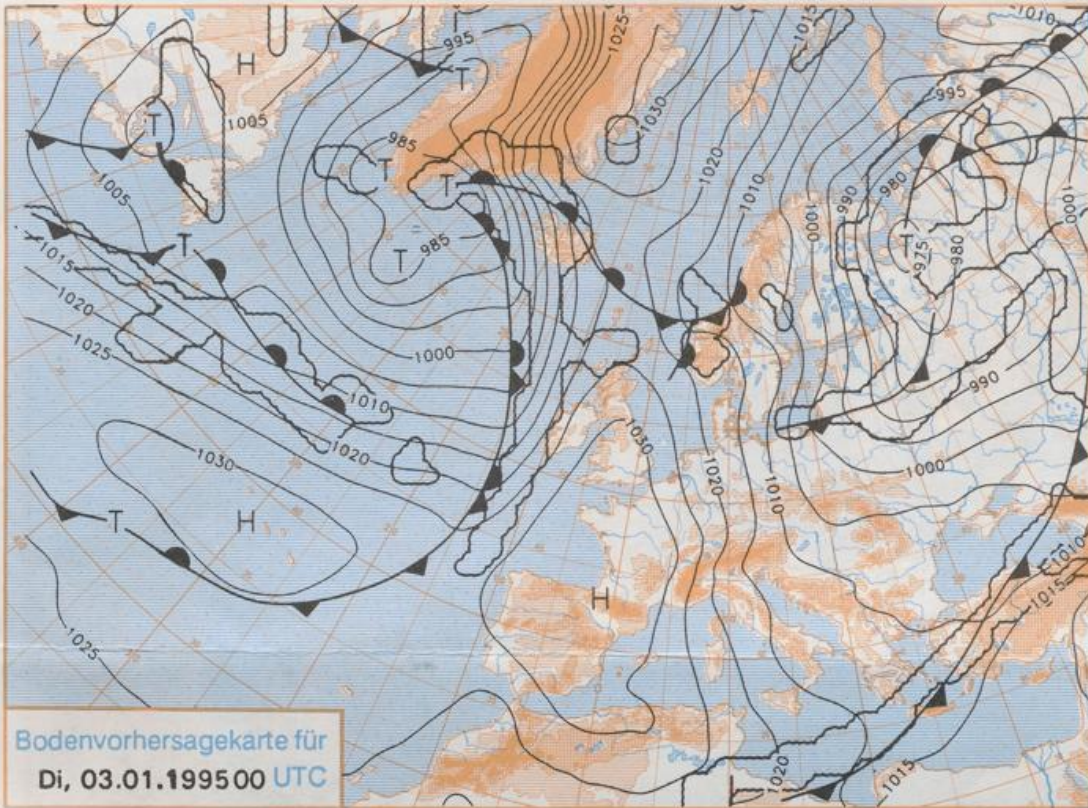
Schutzgebühr monatlich DM 27,50
einschließlich Versandkosten,
Einzelpreis DM 1,25
zuzüglich Versandkosten

Druck und Verlag: Deutscher Wetterdienst
Frankfurter Straße 135, 63067 Offenbach
Postanschrift: 63004 (Postfach), Telefon: (0 69) 80 62-22 83
Telex: 4152871, Telefax: (0 69) 80 62-24 84
Postgirokonto Frankfurt: BLZ 500 100 60, Kto.-Nr. 490 31 -806
Erscheint täglich, nur Postbezug

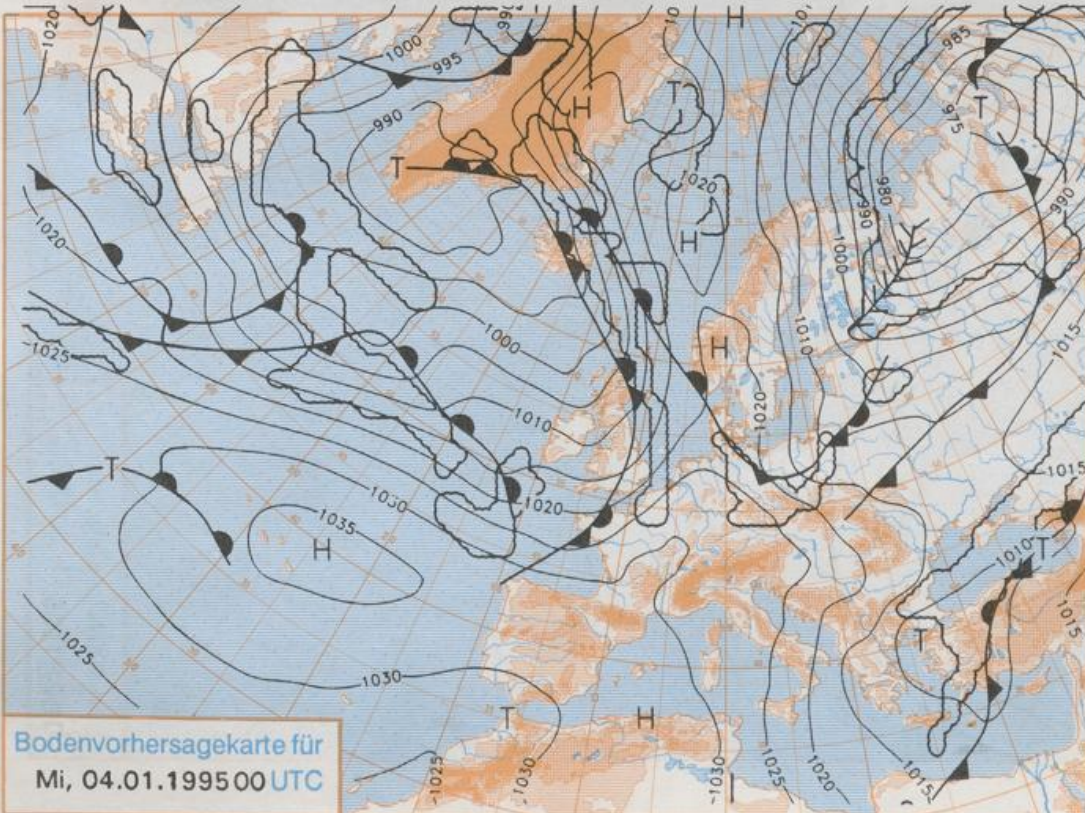
Jahrgang 1995

Sonntag, den 01. Januar

Nummer: 1



Stereographische Projektion 1 : 60 000 000 60°N



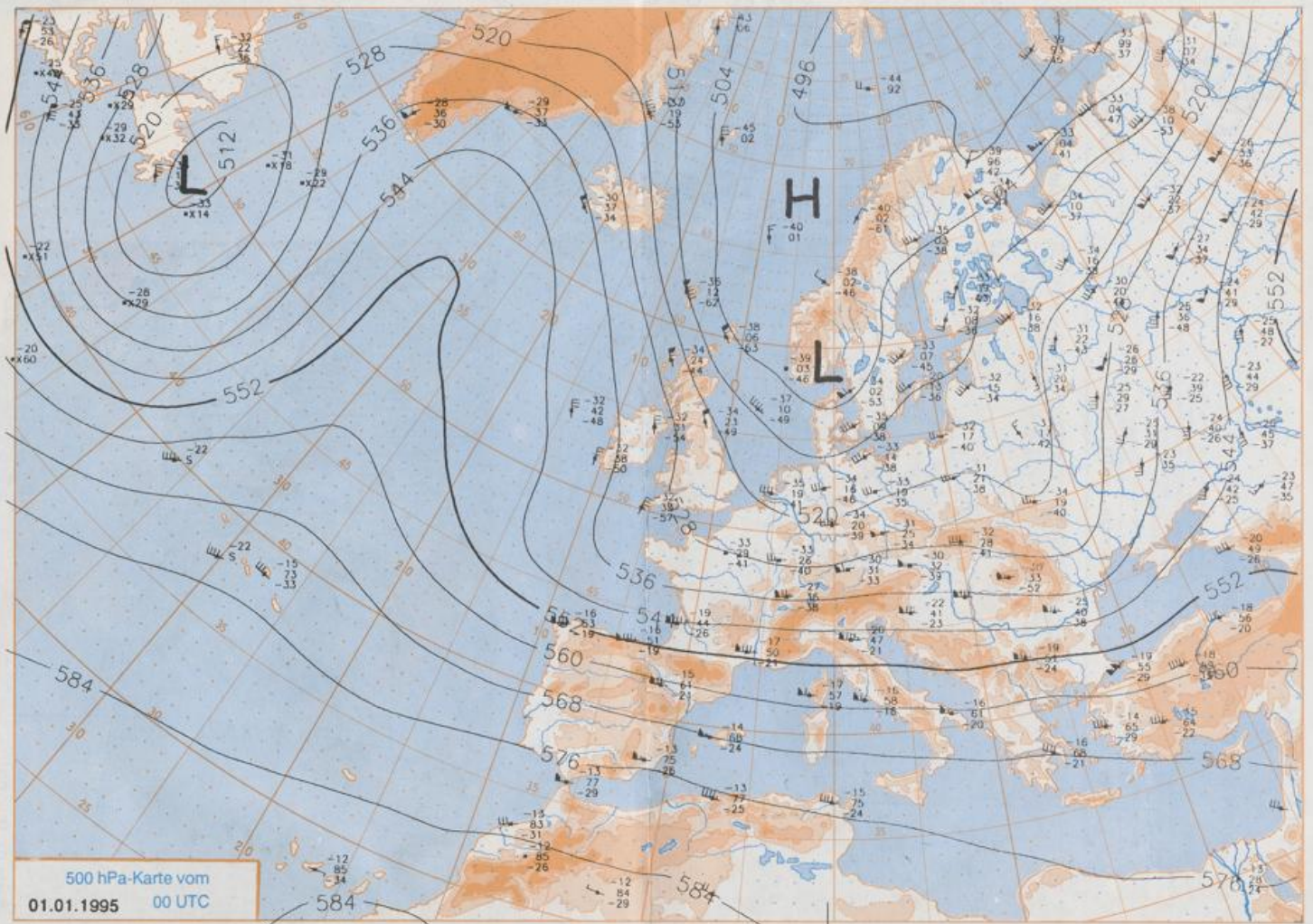
Deutschland-Vorhersage für Dienstag, 03.01.1995

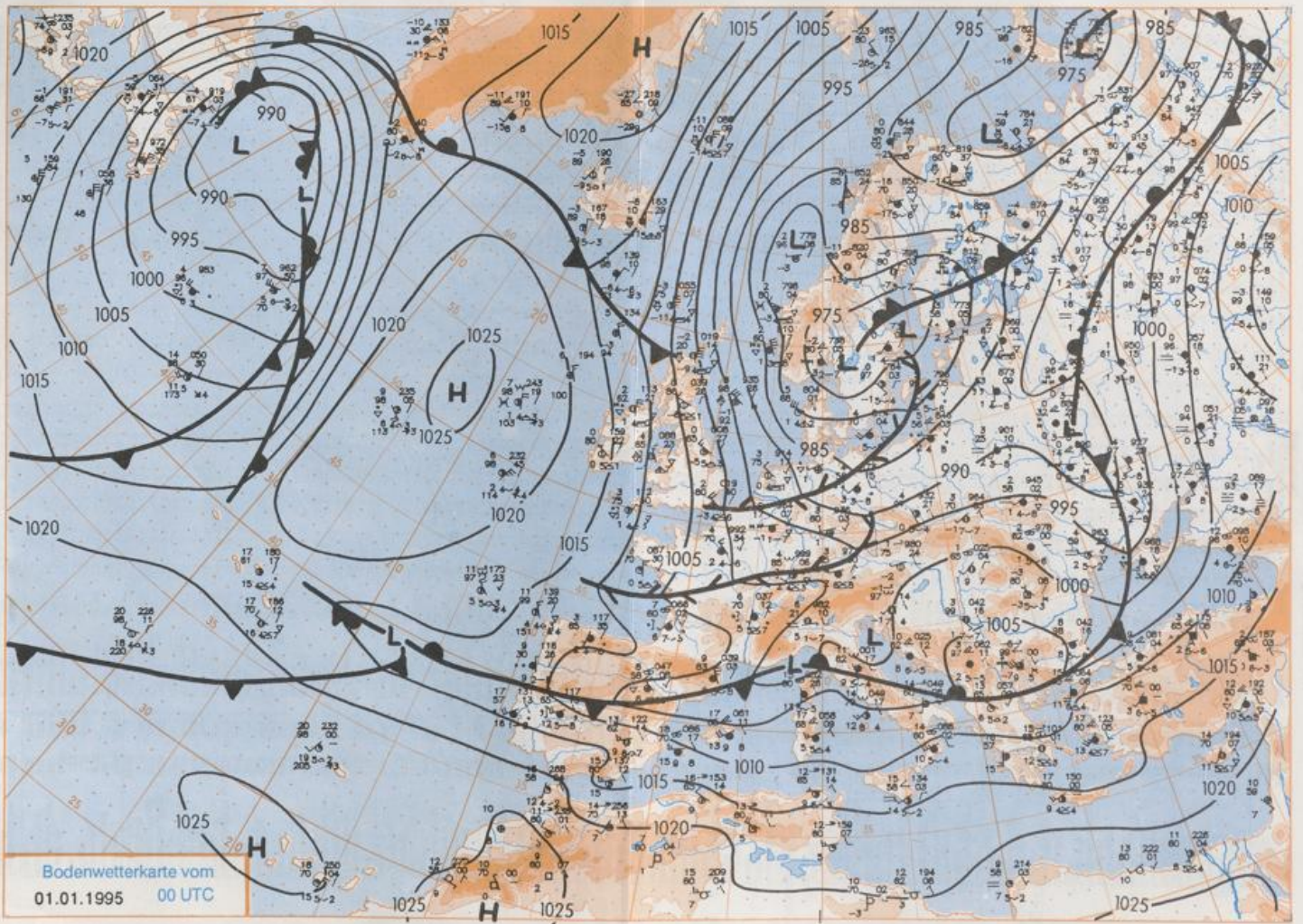
Deutschland verbleibt zunächst zwischen tiefem Luftdruck über Nordosteuropa und einem nach Südwestfrankreich ziehendem Hoch in einer nördlichen Strömung. Im weiteren Verlauf kommt die einfließende Polarluft allmählich zur Ruhe.

Am Dienstag teils wolbig, teils aufgeheitert, im Nordosten noch einzelne Schneefälle. Frühtemperaturen minus 6 bis minus 1 Grad C. Tageshöchsttemperaturen minus 3 bis plus 2 Grad C. Mäßiger bis frischer und stark böiger Wind um Nordwest.

Weitere Aussichten für Mittwoch, 04.01.1995

Kaum noch Niederschlag, vor allem nachts noch etwas kälter.





Wettermeldungen von Sonntag, dem 1. Januar 1995 06 UTC

Station	Bar.-höhe (m)	Luftdr. red. NN (hPa)	Wetter	Wind km/h	Temperaturen (Grad C)					Sonne Vort. Std.	RR 24h mm	Schnee höhe cm	Extremwerte der Lufttemperatur in der Dekade vom 1.01. bis 10.01.					
					Temperatur (Grad C)		Mittel		Nacht				Tmax Datum	Tmin Datum	Datum	Datum		
					Luft 2 m	Tau-punkt	Max	Min	2 m								5 cm	
Helgoland	8	988.9	Graupelsch.	WNW 44	4.9	-1.8	8.0	6.4	3.5	1	10		1953	10.8	2.01.1988	-8.7	10.01.1987	
List / Sylt	29	984.9	Graupelsch.	NW 57	0.3	-0.6	7.4	5.4	0.3	0	2	Re	1937	9.8	2.01.1988	-14.7	10.01.1987	
Leck	13	985.5	Schneeschw.	WNW 42	1.3	-0.5	6.7	4.7	1.3	-0	0.7	5	1974	10.0	2.01.1988	-20.4	10.01.1986	
Husum	37	986.4	leicht bew.	WNW 31	2.0	-0.2	6.2	4.2	1.6	0	0.1	13						
Schleswig	48	985.8	leicht bew.	W 15	0.8	-0.6	6.2	4.0	0.7	-0	0.1	10		1947	11.7	2.01.1988	-16.6	8.01.1985
Kiel	31	985.5	wolkig	WSW 11	0.9	0.2	6.0	3.9	0.8	0	14		1940	11.8	6.01.1983	-18.1	10.01.1986	
Arkona	42	982.6	leicht bew.	W 54	3.2	-0.2	5.9	4.3	3.0	2	0.1	2		1951	10.7	10.01.1991	-17.0	10.01.1985
Norderney	16	991.1	wolkig	NW 61	3.2	0.8	6.8	5.4	1.9	1	0.7	5		1947	11.6	2.01.1988	-15.5	7.01.1947
Bremerhaven	11	990.1	leicht bew.	W 30	1.9	0.2	7.0	4.1	1.9	1	0.3	16		1949	12.2	2.01.1988	-14.2	1.01.1970
Cuxhaven	12	988.6	wolkig	NW 37	2.8	-0.6	6.7	4.7	1.6	0	9		1946	12.4	2.01.1988	-15.7	4.01.1971	
Hamburg/Flugh.	16	988.4	Schneeschw.	W 15	0.7	-0.3	6.4	5.1	0.7	1	8	Fi	1891	12.8	10.01.1991	-21.4	2.01.1940	
Lübeck	15	987.0	Schneeschw.	W 21	1.4	0.7	6.2	5.1	1.4	0	6		1890	13.0	10.01.1991	-19.9	10.01.1940	
Boltenhagen	17	985.9	stark bew.	WSW 31	1.9	0.3	6.4	5.3	1.7	1	0.2	4		1951	13.1	10.01.1991	-17.4	9.01.1985
Schwerin	68	986.7	Schauer	WSW 31	1.6	0.2	6.0	4.3	1.2	0	4		1947	13.3	10.01.1991	-19.8	7.01.1985	
Warnemünde	10	984.5	wolkig	WSW 17	2.6	0.4	6.6	5.7	2.4	1	4		1951	12.9	10.01.1991	-17.8	1.01.1979	
Teterow	50	985.7	leicht bew.	WSW 33	2.3	0.7	6.1	4.8	1.3	-0	1		1947	13.4	10.01.1991	-25.4	10.01.1985	
Barth	7	983.5	wolkig bew.	WSW 18	2.9	0.4	6.4	5.1	1.7	1	0.2	8		1967	12.2	6.01.1983	-22.9	4.01.1971
Greifswald	6	984.4	wolkig	WSW 21	1.8	0.3	6.5	5.6	1.5	-0	0.7		1951	13.3	10.01.1991	-23.1	10.01.1985	
Uecker münde	7	985.6	bedeckt	SW 22	2.2	-0.5	6.8	5.4	1.6	-0	0.8		1951	12.8	6.01.1983	-23.2	10.01.1985	
Emden	12	992.8	wolkig	WNW 28	3.1	-1.2	7.0	4.8	1.4	0	1.3	5		1947	12.1	2.01.1988	-17.4	10.01.1963
Oldenburg	20	991.7	leicht bew.	W 18	1.3	0.4	7.2	4.8	0.8	0	0.8	3						
Bremen/Flugh.	5	991.7	S-R-Schauer	W 26	1.0	-0.4	6.9	4.6	0.9	0	1.1	4		1890	13.3	10.01.1991	-20.6	4.01.1979
Soltau	78	990.5	leicht bew.	W 22	1.2	-0.1	6.2	4.1	1.1	0	0.3	5		1948	12.7	10.01.1991	-22.8	4.01.1971
Boizenburg	46	988.6	stark bew.	W 26	1.2	0.8	6.0	4.8	1.0	0	3		1951	12.1	2.01.1988	-19.6	4.01.1971	
Lüchow	18	989.0	wolkig	WSW 18	1.8	0.5	7.1	5.0	1.7	0	2		1955	13.3	10.01.1991	-22.9	4.01.1971	
Seehausen/Altm.	23	988.7	wolkenlos	W 28	2.2	0.9	7.2	6.0	1.5	1	2							
Marnitz	85	986.7	wolkig	WSW 22	1.8	0.0	6.0	4.9	1.8	1	X	2						
Neuruppin	39	988.2	stark bew.	W 13	1.9	1.0	6.8	5.4	1.6	1	1							
Neubrandenburg	80	986.2	stark bew.	WSW 35	2.3	0.6	5.8	4.7	1.5	0	0.9							
Angermünde	55	986.7	wolkig	WSW 17	2.7	1.6	6.7	5.4	2.6	1	0.2	0.9		1951	14.4	10.01.1991	-23.9	7.01.1985
Lingen	26	994.3	leicht bew.	WNW 13	1.2	-0.2	6.9	4.4	1.2	-0	1.8	5		1951	12.9	10.01.1991	-19.8	8.01.1985
Münst.-Osn./Flugh.	53	995.4	wolkig	W 22	1.6	-0.1	7.5	4.9	1.0	-1	2.5	2						
Osnabrück	97	994.8	stark bew.	W 18	1.3	0.0	6.5	4.5	0.9	-1	0.5	4		1953	12.9	2.01.1988	-17.2	4.01.1979
Diepholz	43	993.2	wolkig	W 26	1.8	0.3	6.9	4.8	1.5	0	2.8	2		1952	13.2	2.01.1988	-24.0	4.01.1979
Bad Salzungen	139	994.5	stark bew.	SW 9	1.4	-0.2	6.5	4.2	1.4	0	0.5	4		1935	13.2	2.01.1988	-20.5	2.01.1940
Hannover/Flugh.	59	991.9	stark bew.	W 26	2.3	-0.6	7.3	4.3	0.6	0	2.9	2		1936	13.7	2.01.1988	-22.1	10.01.1940
Braunschweig	88	991.3	leicht bew.	W 18	2.1	-0.1	6.9	4.2	2.0	0	3.4	2		1891	13.6	2.01.1921	-20.3	4.01.1971
Gardelegen	48	989.8	stark bew.	W 30	2.8	1.2	7.4	5.0	2.0	1	1.3	0.9						
Magdeburg	85	990.7	wolkig	W 18	2.6	0.2	7.6	5.2	1.9	1	3.2	1		1947	14.8	10.01.1991	-23.8	4.01.1971
Potsdam	100	989.5	bedeckt	W 24	1.7	0.9	6.8	4.5	1.7	0	0.1	2		1893	14.5	10.01.1991	-21.4	10.01.1940
Berlin-Temp.	49	989.5	Schneeregen	W 21	1.8	0.8	7.3	5.3	1.8	1	0.5	2		1876	15.5	10.01.1991	-20.0	6.01.1947
Lindenberg	104	988.7	stark bew.	WSW 24	1.8	0.6	6.9	4.7	1.7	0	1.1	1		1947	14.8	10.01.1991	-21.5	1.01.1979
Manschnow	16	987.8	S-R-Schauer	WSW 28	2.4	1.1	7.2	5.2	2.4	2	0.5	2						
Düsseldorf/Flugh.	41	998.4	leicht bew.	W 18	2.1	0.1	7.4	5.0	1.5	-0	1.6			1970	14.7	10.01.1991	-19.1	8.01.1985
Bocholt	24	997.4	wolkig	WNW 17	2.1	0.2	6.9	4.7	1.4	-0	2.9	3		1947	13.4	2.01.1988	-20.6	8.01.1985
Essen	161	997.9	wolkig	W 13	1.1	-0.1	6.3	4.2	0.7	-0	1.5	4		1935	14.1	10.01.1991	-16.7	1.01.1979
Luedenscheid	392	996.9	stark bew.	W 15	0.5	-0.8	4.7	3.0	0.4	-0	0.1	7						
Kahler Asten	859	-	stark bew.	WNW 37	-2.7	-3.3	0.5	-0.6	-2.7	-3	1.9	6	8	1955	8.5	10.01.1971	-24.1	1.01.1979
Bad Lipspringe	158	994.8	stark bew.	W 18	1.8	0.1	6.9	4.5	1.8	1	2.0	3		1951	14.4	10.01.1991	-21.5	5.01.1979
Kassel	233	994.6	wolkig	WNW 13	2.3	-1.5	7.1	4.6	1.9	-1	1.4	2		1951	12.5	10.01.1991	-19.6	1.01.1979
Göttingen	171	994.4	wolkig	W 17	2.6	0.0	6.9	5.0	2.1	-1	1.4	2		1947	13.7	10.01.1991	-21.0	10.01.1963
Leinefelde	356	993.7	Schneefall	W 13	1.0	-0.4	5.5	3.6	0.6	-0	1.2	2		1957	12.9	10.01.1991	-22.7	6.01.1971
Braunlage	610	992.6	stark bew.	W 15	-1.1	-2.7	1.8	1.0	-1.2	-2	0.8	8	5	1936	11.6	10.01.1971	-22.8	7.01.1947
Brocken	1153	-	in Wolken	W 50	-4.8	-4.8	-2.3	-2.5	-4.8	-5	0.2	5	23	1951	9.1	6.01.1973	-27.5	1.01.1979
Artern	166	993.2	stark bew.	WSW 15	2.1	-1.0	7.5	5.0	1.6	1	2.8	2		1954	15.3	10.01.1991	-20.3	7.01.1979
Leipzig/Flugh.	149	992.5	stark bew.	W 24	2.7	0.2	7.0	5.3	2.0	1	2.5	0.2		1951	15.9	10.01.1991	-19.8	1.01.1979
Wittenberg	106	990.6	leicht bew.	W 22	2.8	0.4	8.0	5.4	1.6	1	2.9	1		1951	15.6	10.01.1991	-21.3	1.01.1979
Oschatz	152	991.4	X	W 26	2.6	1.1	6.9	5.1	1.3	0	3.3	2						
Dresden/Flugh.	230	991.5	leicht bew.	W 24	2.5	-0.1	6.5	5.1	2.0	1	2.0	0.3		1917	16.1	10.01.1991	-22.2	10.01.1940
Doberlug-Kir.	100	991.0	leicht bew.	WSW 26	2.8	1.0	7.2	5.1	1.7	0	2.1	0.8		1951	14.1	6.01.1988	-24.9	3.01.1971
Cottbus	70	990.1	stark bew.	W 17	2.3	0.9	7.4	5.2	2.1	1	1.9	2		1951	16.1	10.01.1991	-23.0	8.01.1985
Görlitz	238	991.3	stark bew.	W 21	2.0	0.1	5.9	4.2	1.4	0	0.4	2		1951	16.0	10.01.1991	-23.5	8.01.1985
Aachen	205	999.2	wolkig	W 15	1.5	0.8	5.8	4.2	1.3	-0	1.2	4		1891	14.5	10.01.1991	-17.4	1.01.1979
Nürburg	629	999.7	stark bew.	W 13	-1.0	-1.1	2.5	0.6	-1.1	-2	1.2	7	7	1947	10.5	3.01.1948	-20.5	1.01.1979
Köln-Bonn/Flugh.	100	998.1	stark bew.	WNW 11	1.2	-0.3	8.0	5.0	1.2	-0	2.5	2		1958	15.5	10.01.1991	-22.8	8.01.1985
Bendorf	129	998.6	leicht bew.	NW 15	2.7	1.8	7.6	4.5	2.5	0	2.7	4		1951	16.1	10.01.1991	-16.1	1.01.1979
Bad Marienberg	555	997.6	bedeckt	NW 13	-0.5	-0.8	3.7	1.2	-0.8	-1	1.6	14	9	1963				