

Amtsblatt des Deutschen Wetterdienstes

D 7311 A
ISSN 0936-5818

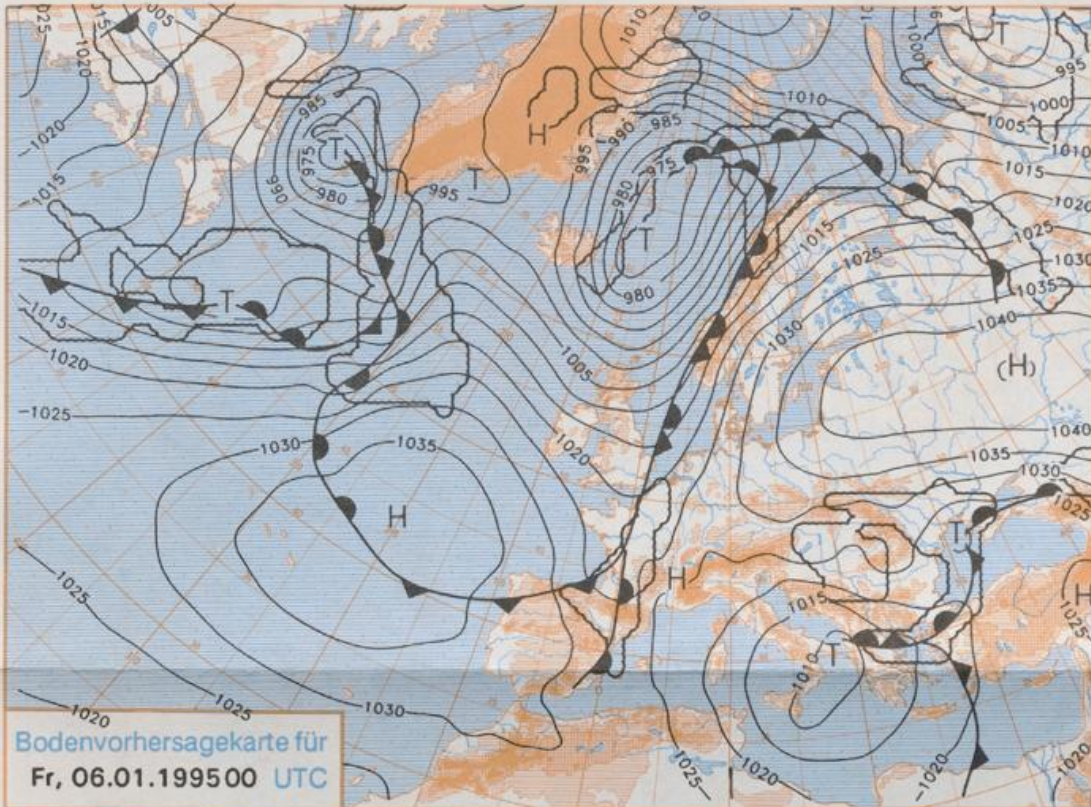
Schutzgebühr monatlich DM 27,50
einschließlich Versandkosten,
Einzelpreis DM 1,25
zuzüglich Versandkosten

Druck und Verlag: Deutscher Wetterdienst
Frankfurter Straße 135, 63067 Offenbach
Postanschrift: 63004 (Postfach), Telefon: (0 69) 80 62-22 83
Telex: 4152871, Telefax: (0 69) 80 62-24 84
Postgirokonto Frankfurt: BLZ 500 100 60, Kto.-Nr. 490 31-606
Erscheint täglich; nur Postbezug

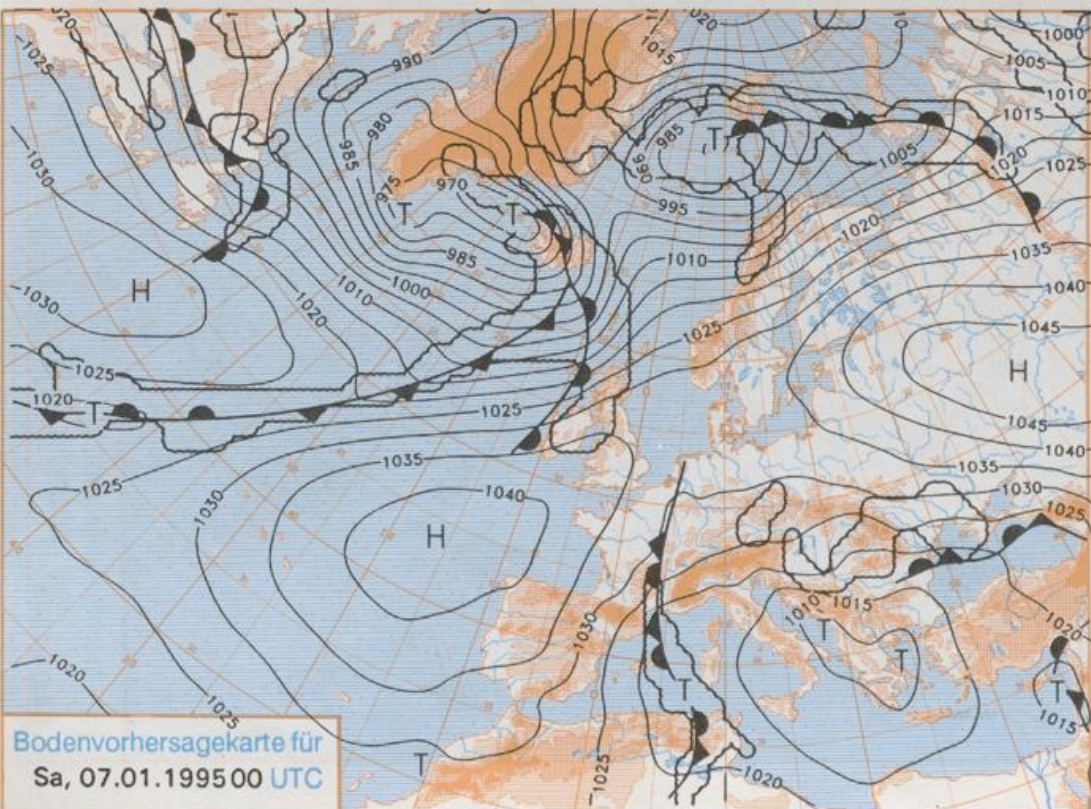
Jahrgang 1995

Mittwoch, den 04. Januar

Nummer: 4



Stereographische Projektion 1 : 60 000 000 60°N



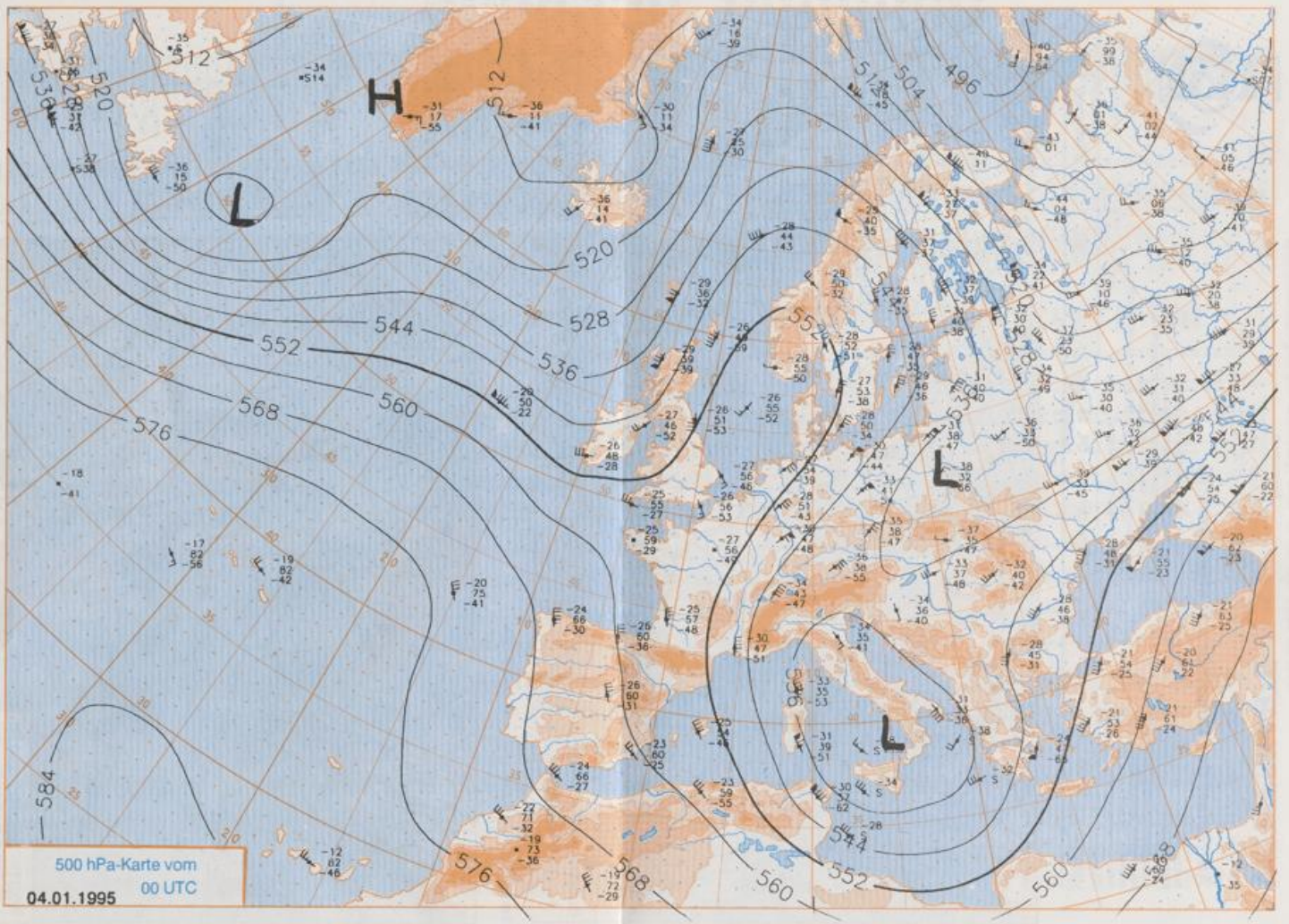
Deutschland-Vorhersage für Freitag, 06.01.1995

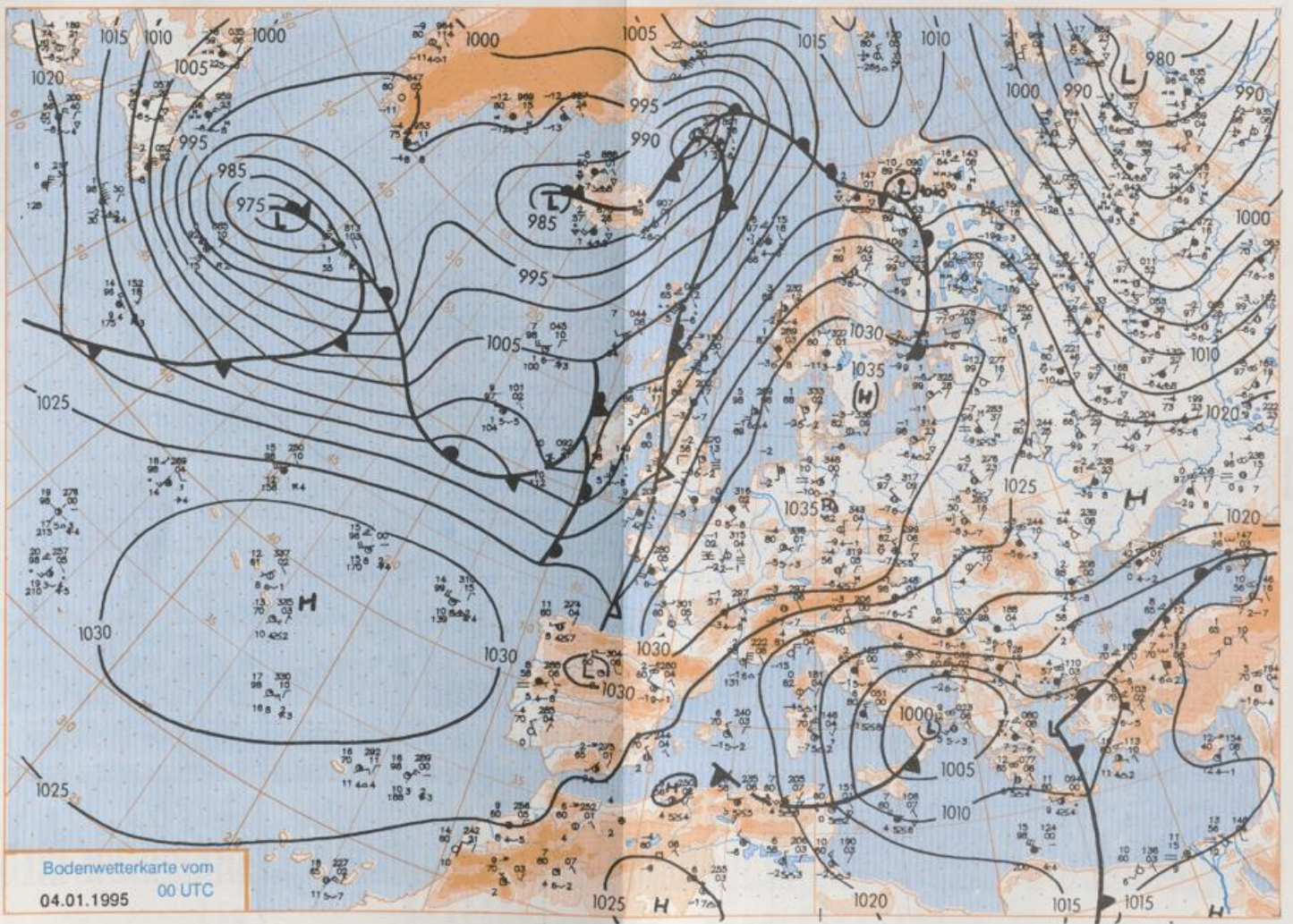
Das mitteleuropäische Hoch verlagert sich bis Freitag nach Rußland. Sein nach Deutschland gerichteter Keil bestimmt mit kalter Festlandsluft das Wetter. Der Ausläufer eines Nordmeertiefs wird mit der Höhenströmung ins westliche Mittelmeer gelenkt. Dahinter schließt sich am Samstag über Nord- und Ostsee eine Brücke zwischen dem atlantischen und dem russischen Hoch.

Zunächst überwiegend sonnig, nur vereinzelt auch nebligtrüb. Im Tagesverlauf im Westen Durchzug von Wolkenfeldern, aber trocken. Tiefsttemperaturen minus 7 bis minus 12, örtlich unter minus 15 Grad C. Höchsttemperaturen zwischen minus 2 Grad im Westen und minus 7 Grad im Osten, in Nebelgebieten um minus 10 Grad C. Schwacher, tagsüber auflebender Wind aus Südost bis Ost.

Weitere Aussichten für Samstag, 07.01.1995

Fortdauer der winterlichen Witterung.





Bodenwetterkarte vom
04.01.1995 00 UTC

Wettermeldungen von Mittwoch, dem 4. Januar 1995 06 UTC

Station	Bar.-höhe (m)	Luftdr. red.NN (hPa)	Wetter	Wind	Temperatur (Grad C)					Sonne Vort. Std.	RR 24h mm	Schnee höhe cm	Extremwerte der Lufttemperatur in der Dekade vom 1.01. bis 10.01.						
					Luft 2 m	Taufpunkt	Max Vortag	Mittel 2 m	Nacht 5 cm				Tmax Datum	Tmin Datum					
															Min				
Helgoland	8	1033.8	wolkenlos	SSE	13	0.8	-2.4	2.6	1.1	0.4	-6	6.9		1953	10.8	2.01.1988	-8.7	10.01.1987	
List / Sylt	29	1033.8	wolkenlos	S	9	0.3	-1.3	0.7	-1.0	-1.4	-8	5.8		1937	9.6	2.01.1988	-14.7	10.01.1987	
Leck	13	1034.5	wolkenlos	E	5	-8.0	-8.5	0.4	-4.2	-8.5	-10	7.0		1974	10.0	2.01.1988	-20.4	10.01.1986	
Husum	37	1034.6	leicht bew.	SE	4	-8.2	-8.5	1.0	-5.2	-9.7	-11	5.1							
Schleswig	48	1035.1	leicht bew.	E	4	-7.9	-8.4	0.5	-4.1	-8.3	-11	7.0		4	1947	11.7	2.01.1988	-16.6	8.01.1985
Kiel	31	1034.3	leicht bew.	still		-7.4	-8.0	-5.8	-2.6	-9.2	-12	6.3		3	1940	11.8	6.01.1983	-18.1	10.01.1986
Arkona	42	1035.2	wolkenlos	E	9	-0.7	-7.2	0.9	0.3	-1.0	-4	6.7		Re	1951	10.7	10.01.1991	-17.0	10.01.1985
Norderney	16	1034.0	wolkenlos	SSE	13	-3.8	-4.8	2.8	0.1	-3.8	-5	5.9			1947	11.6	2.01.1988	-15.5	7.01.1947
Bremerhaven	11	1034.3	gef. Nebel	SSW	4	-7.0	-7.2	2.3	-1.1	-7.0	-8	7.1		Re	1949	12.2	2.01.1988	-14.2	1.01.1970
Cuxhaven	12	1034.3	wolkenlos	SW	13	-3.7	-4.4	0.8	-1.4	-4.0	-8	7.0		1	1946	12.4	2.01.1988	-15.7	4.01.1971
Hamburg/Flugh.	16	1035.1	gef. Nebel	NNW	2	-5.3	-6.1	0.7	-3.8	-8.9	-11	6.1		3	1891	12.8	10.01.1991	-21.4	2.01.1940
Lübeck	15	1035.0	gef. Nebel	N	2	-10.6	-11.5	0.4	-6.8	-12.5	-16	5.7		3	1890	13.0	10.01.1991	-19.9	10.01.1940
Boltenhagen	17	1034.5	Nebel	W	4	-4.7	-5.3	1.1	-0.4	-5.2	-6	7.1		Re	1951	13.1	10.01.1991	-17.4	9.01.1985
Schwerin	68	1034.6	wolkig	NW	4	-6.1	-7.0	0.7	-3.3	-7.8	-13	7.2		1	1947	13.3	10.01.1991	-19.8	7.01.1985
Warnemünde	10	1034.5	leicht bew.	SSE	9	-3.0	-5.0	1.5	0.9	-4.8	-5	7.2		3	1951	12.9	10.01.1991	-17.8	1.01.1979
Teterow	50	1034.7	Nebel	still		-4.5	-5.2	0.8	-4.2	-6.4	-8	6.4	0.2	3	1947	13.4	10.01.1991	-25.4	10.01.1985
Barth	7	1034.6	wolkenlos	still		-9.9	-11.0	0.7	-4.0	-9.9	-14	4.2	0.6	4	1967	12.2	6.01.1983	-22.9	4.01.1971
Greifswald	6	1034.9	wolkenlos	still		-8.0	-8.9	0.0	-2.6	-8.3	-15	6.5		4	1951	13.3	10.01.1991	-23.1	10.01.1985
Ueckermünde	7	1035.0	wolkenlos	SW	5	-7.5	-9.1	1.4	-0.9	-7.5	-10	3.8		3	1951	12.8	6.01.1983	-23.2	10.01.1985
Emden	12	1034.2	Nebel	ESE	11	-5.3	-6.1	3.1	0.4	-6.4	-7	5.5		1	1947	12.1	2.01.1988	-17.4	10.01.1963
Oldenburg	20	1034.9	Schneetreib	uml	2	-8.8	-8.8	2.0	-3.6	-11.6	-12	6.5		5					
Bremen/Flugh.	5	1035.2	gef. Nebel	ESE	2	-8.0	-9.2	3.0	-3.6	-9.6	-9	6.9		3	1890	13.3	10.01.1991	-20.6	4.01.1979
Soltau	78	1035.2	Nebel	still		-7.7	-8.1	0.8	-4.5	-11.3	-13	6.8		3	1948	12.7	10.01.1991	-22.8	4.01.1971
Boizenburg	46	1035.6	gef. Nebel	still		-10.4	-11.1	-1.0	-5.0	-11.9	-16	6.9		4	1951	12.1	2.01.1988	-19.6	4.01.1971
Lüchow	18	1035.0	wolkig	WNW	2	-10.2	-11.1	0.2	-4.3	-11.3	-13	6.9		2	1955	13.3	10.01.1991	-22.9	4.01.1971
Seehausen/Altm.	23	1035.0	wolkenlos	W	5	-7.7	-9.0	0.6	-2.9	-8.2	-11	6.8		2					
Marnitz	85	1033.9	wolkig	still		-4.5	-5.5	0.1	-3.6	-7.7	-14	X		1					
Neuruppin	39	1034.9	wolkenlos	still		-8.1	-9.3	0.6	-1.9	-8.3	-12	6.1		3					
Neubrandenburg	80	1035.0	wolkenlos	NNE	5	-4.8	-5.9	0.6	-2.4	-4.8	-9	5.6		1					
Angermünde	55	1034.6	wolkenlos	WNW	8	-8.8	-9.5	0.3	-1.4	-8.8	-15	6.2		2	1951	14.4	10.01.1991	-23.9	7.01.1985
Lingen	26	1033.7	wolkenlos	SE	5	-5.5	-6.5	2.4	-1.0	-5.8	-7	5.2		Re	1951	12.9	10.01.1991	-19.8	8.01.1985
Münst.-Osn./Flugh.	53	1034.2	wolkenlos	SE	4	-6.6	-7.1	2.0	-1.8	-7.1	-10	5.5		Re					
Osnabrück	97	1035.0	wolkenlos	ENE	4	-9.8	-10.6	1.5	-2.4	-10.0	-16	5.0		7	1953	12.9	2.01.1988	-17.2	4.01.1979
Diepholz	43	1034.6	gef. Nebel	ESE	2	-9.0	-9.0	1.2	-4.2	-9.4	-12	6.4		1	1952	13.2	2.01.1988	-24.0	4.01.1979
Bad Salzuflen	139	1035.4	wolkenlos	NE	4	-11.3	-12.5	1.6	-3.8	-11.3	-16	4.0	0.0	8	1935	13.2	2.01.1988	-20.5	2.01.1940
Hannover/Flugh.	59	1034.9	gef. Nebel	E	4	-6.4	-7.5	0.2	-3.6	-10.3	-12	6.8	0.0	3	1936	13.7	2.01.1988	-22.1	10.01.1940
Braunschweig	88	1035.2	gef. Nebel	SW	5	-7.0	-7.5	-0.3	-4.0	-9.4	-16	4.6	0.0	3	1891	13.6	2.01.1921	-20.3	4.01.1971
Gardelegen	48	1034.9	wolkenlos	SW	4	-10.2	-11.0	0.4	-4.2	-11.2	-14	5.7	0.1	3					
Magdeburg	85	1035.0	leicht bew.	still		-7.9	-9.2	1.5	-2.5	-8.4	-10	5.4	0.5	1	1947	14.8	10.01.1991	-23.8	4.01.1971
Potsdam	100	1035.0	wolkenlos	N	5	-7.3	-8.4	0.7	-2.7	-7.3	-18	6.7	0.3	9	1893	14.5	10.01.1991	-21.4	10.01.1940
Berlin-Temp.	49	1034.6	leicht bew.	NNE	5	-5.4	-6.7	0.4	-1.1	-5.9	-12	6.5	0.0	1	1876	15.5	10.01.1991	-20.0	6.01.1947
Lindenberg	104	1034.3	wolkenlos	N	8	-7.2	-8.3	0.5	-1.9	-7.2	-11	6.1	0.2	6	1947	14.8	10.01.1991	-21.5	1.01.1979
Manschnow	16	1033.9	wolkenlos	WNW	8	-8.9	-9.6	0.4	-1.9	-10.1	-12	6.8		2					
Düsseldorf/Flugh.	41	1033.8	wolkenlos	ESE	8	-7.3	-8.2	1.8	-0.9	-7.7	-10	0.7		Fl	1970	14.7	10.01.1991	-19.1	8.01.1985
Bocholt	24	1033.5	wolkenlos	E	5	-5.8	-6.8	2.0	-0.6	-6.2	-10	3.2		2	1947	13.4	2.01.1988	-20.6	8.01.1985
Essen	161	1034.0	wolkenlos	SSE	5	-5.9	-7.3	1.1	-1.4	-6.0	-10	1.6		3	1935	14.1	10.01.1991	-16.7	1.01.1979
Luedenscheid	392	1034.9	wolkenlos	still		-9.8	-11.0	1.3	-3.8	-10.2	-17	0.3	0.1	10					
Kahler Asten	859	-	wolkenlos	ESE	13	-8.6	-15.0	-4.8	-7.3	-9.7	-18	0.1	0.2	33	1955	8.5	10.01.1991	-24.1	1.01.1979
Bad Lippspringe	158	1035.1	leicht bew.	NE	4	-15.0	-16.5	0.3	-5.4	-15.1	-15	0.4	0.0	9	1951	14.4	10.01.1991	-21.5	5.01.1979
Kassel	233	1034.9	Nebel	still		-7.6	-7.9	-0.1	-3.1	-8.6	-15	0.1	0.2	10	1951	12.5	10.01.1991	-19.6	1.01.1979
Göttingen	171	1036.0	gef. Nebel	ESE	4	-9.6	-10.6	0.1	-4.3	-11.2	-13	1.1	0.0	4	1947	13.7	10.01.1991	-21.0	10.01.1963
Leinefelde	356	1036.3	wolkenlos	still		-14.8	-15.5	-1.2	-6.4	-16.1	-22	1.4	0.0	5	1957	12.9	10.01.1991	-22.7	6.01.1971
Braunlage	610	1035.4	leicht bew.	NNW	9	-11.4	-14.8	-3.0	-6.1	-13.5	-20	4.3	0.5	32	1936	11.6	10.01.1991	-22.8	7.01.1947
Brocken	1153	-	wolkenlos	NE	26	-12.0	-19.9	-6.4	-9.2	-12.1	-14	3.9	0.2	50	1951	9.1	6.01.1973	-27.5	1.01.1979
Artern	166	1035.0	stark bew.	WNW	8	-6.9	-9.2	0.2	-3.5	-7.0	-8	0.7	0.1	3	1954	15.3	10.01.1991	-20.3	7.01.1979
Leipzig/Flugh.	149	1034.6	wolkig	N	13	-4.8	-5.9	0.1	-2.6	-6.1	-7	0.9	0.3	1	1951	15.9	10.01.1991	-19.8	1.01.1979
Wittenberg	106	1034.4	leicht bew.	still		-6.8	-8.1	-0.3	-2.7	-6.8	-13	5.7	0.4	9	1951	15.6	10.01.1991	-21.3	1.01.1979
Oschatz	152	1034.5	leicht bew.	WSW	4	-6.5	-7.3	-0.2	-2.7	-7.1	-14	0.9	0.5	7					
Dresden/Flugh.	230	1034.3	leicht bew.	SW	4	-7.9	-8.8	-0.9	-3.0	-7.9	-15	0.8	0.4	7	1917	16.1	10.01.1991	-22.2	10.01.1940
Doberlug-Kir.	100	1035.1	Nebel	still		-11.1	-12.4	-0.5	-3.4	-11.1	-16	4.5	0.5	6	1951	14.1	6.01.1988	-24.9	3.01.1971
Cottbus	70	1034.4	gef. Nebel	WSW	4	-10.3	-11.7	-0.1	-2.8	-11.2	-21	5.6	0.2	13	1951	16.1	10.01.1991	-23.0	8.01.1985
Görlitz	238	1033.8	wolkig	WNW	8	-8.3	-9.3	-1.2	-3.9	-10.1	-16	0.2	2	13	1951	16.0	10.01.1991	-23.5	8.01.1985
Aachen	205	1032.7	wolkenlos	SE	8	-4.5	-5.7	0.8	-0.7	-4.8	-7	0.3	0.0	2	1891	14.5	10.01.1991	-17.4	1.01.1979
Nürnberg	629	1034.1	wolkenlos	ENE	5	-7.6	-8.2	1.8	-3.6	-8.0	-13	2.0	1	19	1947	10.5	3.01.1948		