

## Amtsblatt des Deutschen Wetterdienstes

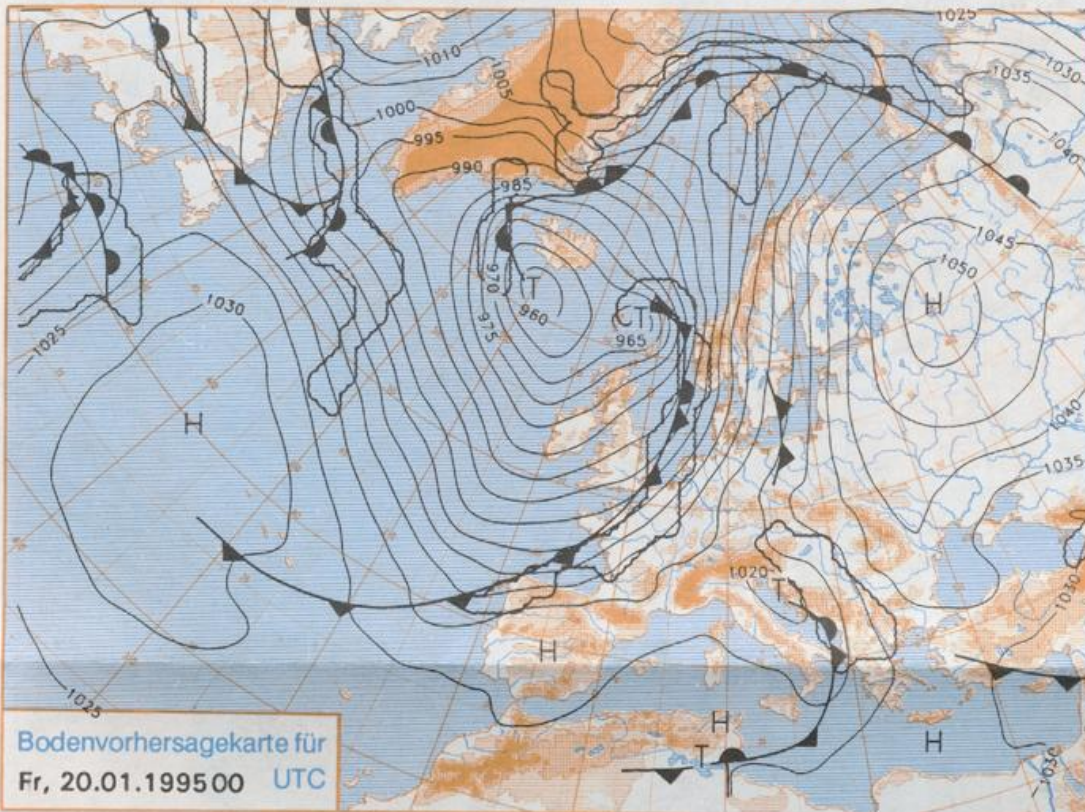
D 7311 A  
ISSN 0936-5818  
Schutzgebühr monatlich DM 27,50  
einschließlich Versandkosten,  
Einzelpreis DM 1,25  
zuzüglich Versandkosten

Druck und Verlag: Deutscher Wetterdienst  
Frankfurter Straße 135, 63067 Offenbach  
Postanschrift: 63004 (Postfach), Telefon: (0 69) 80 62-22 83  
Telefax: 4152871, Telefax: (0 69) 80 62-24 84  
Postgirokonto Frankfurt: BLZ 500 100 60, Kto.-Nr. 490 31 -606  
Erscheint täglich; nur Postbezug

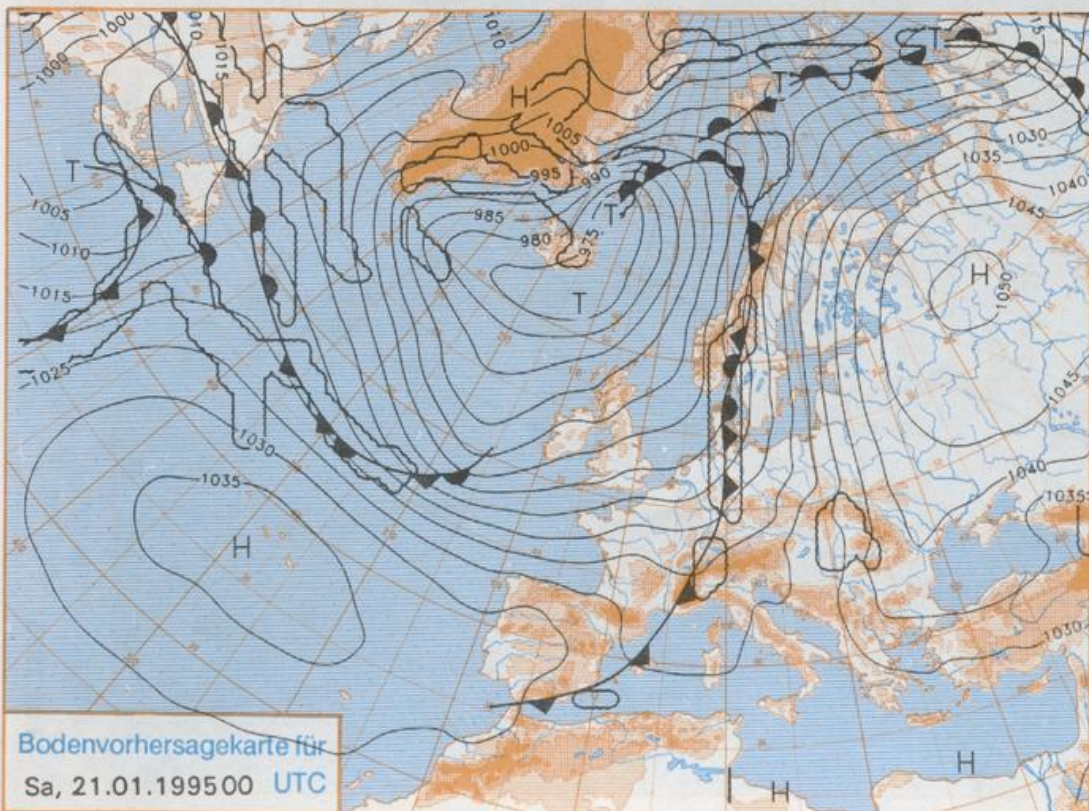
Jahrgang 1995

Mittwoch, den 18. Januar

Nummer: 18



Stereographische Projektion 1 : 60 000 000 60°N



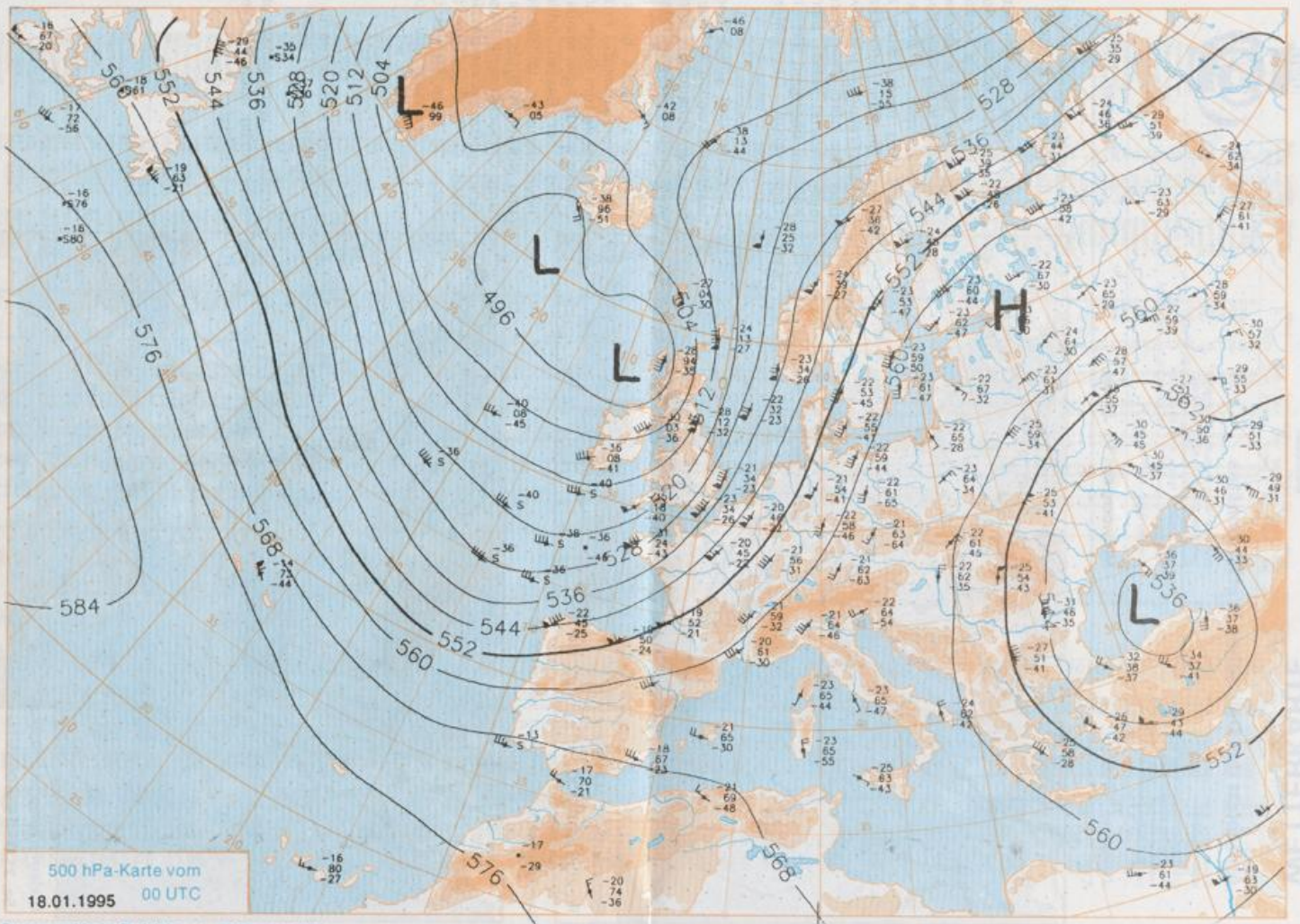
### Deutschland-Vorhersage für Freitag, 20.01.1995

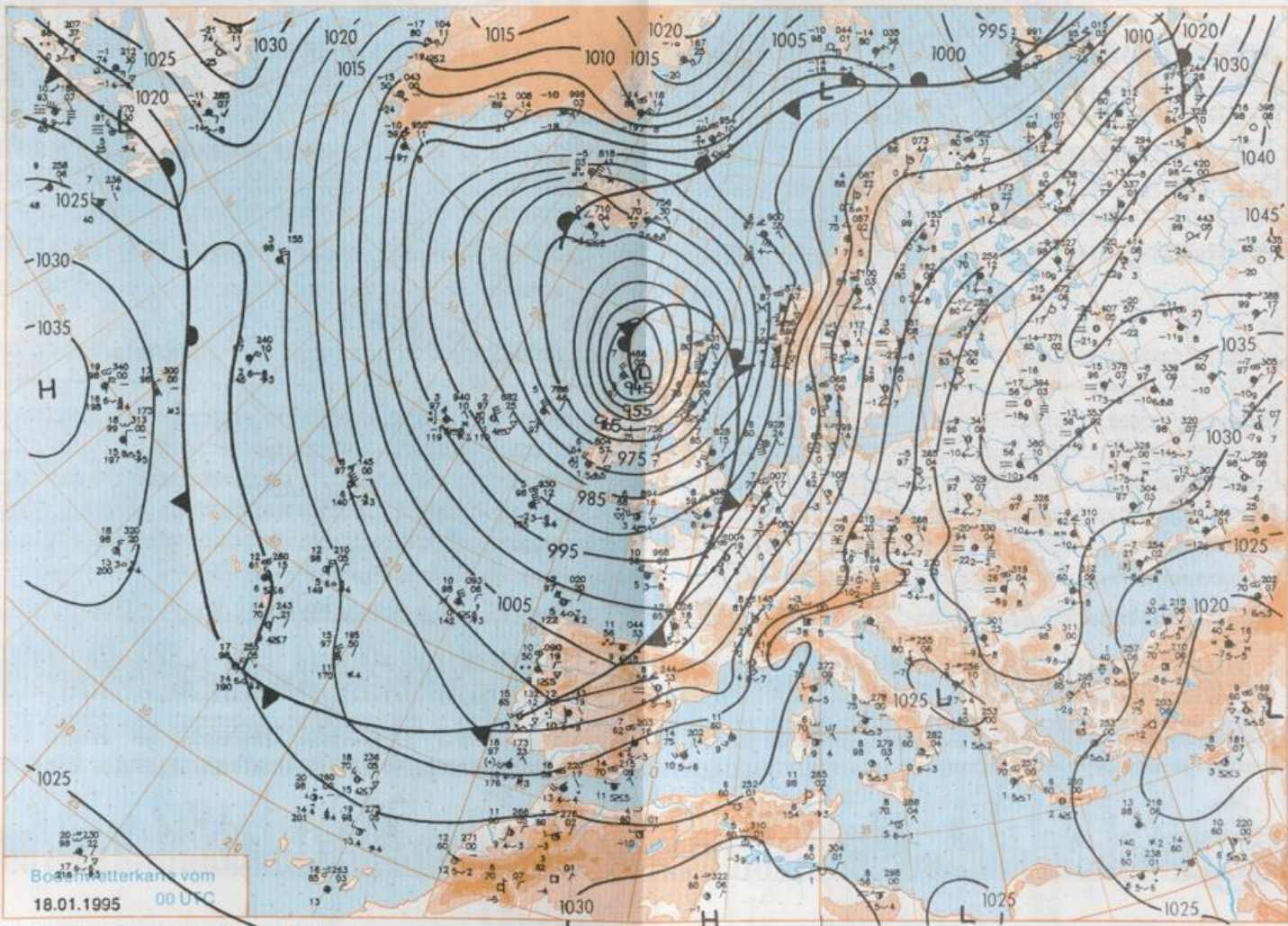
Ein Orkantief, das am Mittwoch 00 UTC nördlich von Irland lag, zieht bis Freitag nach Island. Vom westlichen Atlantik folgt in der Zwischenzeit eine Welle, die sich auf dem Weg nach Osten zu einem Sturmtief entwickelt und am Freitag 00 UTC etwa über der nördlichen Nordsee erwartet wird. Seine Kaltfront überquert dann im Tagesverlauf Deutschland ostwärts.

Im Osten und Süden noch wechselnd wolkelig, vor allem im Osten Schauer. Im Nordwesten und Westen stark bewölkt und Regen, der im Tagesverlauf etwa bis zur Mitte vorankommt. Frühtemperaturen im Osten und Süden minus 1 bis minus 6 Grad, in Bayern örtlich noch darunter, im Westen und Norden Null bis plus 4 Grad C. Höchstwerte 2 bis 7 Grad, in Bayern nur um Null Grad C. Mäßiger bis frischer, in Böen starker bis stürmischer Wind aus südlichen Richtungen.

### Weitere Aussichten für Samstag, 21.01.1995

Weiterhin wechselhaft und sehr windig, auch in Bayern etwas milder.





Stereographische Projektion 1 : 30 000 000 60°N

Wettermeldungen von Mittwoch, dem 18. Januar 1995 06 UTC

Station	Bar.- höhe (m)	Luftdr. red.NN (hPa)	Wetter	Wind km/h	Temperaturen (Grad C)						Sonne Vort. Std	RR 24h mm	Schnee höhe cm	Extremwerte der Lufttemperatur in der Dekade vom 11.01. bis 20.01.				
					Luft 2 m	Tau- punkt	Max Vortag	Mittel 2 m	Min 2 m	Nacht 5 cm				Tmax Datum	Tmin Datum			
Helgoland	8	1001.2	Regen	SSE	55	4.4	0.2	5.1	4.4	4.4	4	6.1	0.0	1953	10.3	14.01.1993	-10.7	11.01.1987
List / Sylt	29	1001.2	wolkig	SSE	42	2.6	-1.7	3.6	2.4	2.4	1	5.8		1937	10.0	15.01.1975	-15.7	11.01.1987
Leck	13	1003.7	leicht bew.	SSE	31	3.4	-3.3	4.8	2.9	2.6	1	6.8		1974	10.2	14.01.1993	-16.2	15.01.1982
Husum	37	1004.6	leicht bew.	SSE	31	2.4	-3.0	4.1	1.8	1.6	-0	6.4						
Schleswig	48	1004.7	leicht bew.	SSE	22	3.0	-4.1	4.4	2.4	2.7	1	7.0		1947	11.4	14.01.1993	-19.5	11.01.1947
Kiel	31	1005.9	leicht bew.	S	18	2.0	-4.7	4.3	2.7	2.0	1	6.5		1940	12.4	16.01.1993	-16.8	15.01.1982
Arkona	42	1013.1	leicht bew.	S	44	0.5	-3.3	2.4	1.5	0.4	-1	6.8		1951	11.1	17.01.1993	-14.2	14.01.1987
Norderney	16	1000.2	Regen	SSE	28	5.7	1.8	6.6	4.5	4.4	3	5.7	0.3	1947	11.3	13.01.1993	-14.4	14.01.1987
Bremerhaven	11	1003.9	leicht bew.	SSE	22	3.9	-3.4	5.7	3.6	3.5	2	6.9		1949	13.0	14.01.1993	-17.2	14.01.1987
Cuxhaven	12	1003.8	stark bew.	SSE	31	3.3	-3.1	6.0	3.5	2.7	1	6.9		1946	12.9	14.01.1993	-14.5	14.01.1987
Hamburg/Flugh.	16	1006.7	leicht bew.	SE	30	1.5	-4.8	5.3	2.4	1.3	-0	7.0		1891	14.4	20.01.1930	-18.4	18.01.1893
Lübeck	15	1007.8	leicht bew.	SSE	21	-0.4	-4.4	3.3	1.2	-0.4	-2	5.7		1890	13.5	20.01.1930	-24.3	18.01.1893
Boitenhagen	17	1008.3	stark bew.	SSE	30	0.0	-4.5	3.2	1.6	0.0	-1	7.1		1951	13.0	16.01.1993	-18.5	14.01.1987
Schwerin	68	1009.9	leicht bew.	SE	15	-1.2	-4.8	3.4	1.2	-1.2	-2	6.9		1947	13.0	17.01.1993	-21.5	11.01.1947
Warnemünde	10	1010.4	leicht bew.	SSE	28	-0.4	-4.3	3.6	1.8	-0.5	-2	6.7		1951	12.9	17.01.1993	-17.2	19.01.1963
Teterow	50	1011.7	wolkenlos	SSE	41	-1.1	-4.3	3.4	1.1	-1.4	-3	6.9		1947	13.0	17.01.1993	-21.9	19.01.1963
Barth	7	1011.1	leicht bew.	SSE	18	-0.8	-3.8	2.7	0.8	-1.0	-2	6.4		1967	12.2	16.01.1974	-18.0	19.01.1970
Greifswald	6	1013.5	wolkenlos	SSE	21	-0.5	-4.0	2.6	1.0	-0.5	-2	6.5		1951	12.7	17.01.1993	-20.9	19.01.1963
Ueckeründe	7	1015.3	wolkenlos	SSE	13	-0.8	-4.5	3.2	1.0	-0.9	-2	5.5		1951	13.0	17.01.1993	-26.9	19.01.1963
Emden	12	1000.9	Regen	SSE	39	5.3	2.0	6.9	3.8	3.6	1	4.3	0.2	1947	13.1	14.01.1993	-20.6	17.01.1963
Oldenburg	20	1003.1	bedeckt	SSE	18	5.2	-2.1	7.1	4.4	4.2	2	6.0						
Bremen/Flugh.	5	1004.6	leicht bew.	SE	17	2.5	-2.7	5.8	2.8	1.4	-0	6.9		1890	14.6	14.01.1993	-21.8	18.01.1893
Soltau	78	1006.9	leicht bew.	SE	11	1.9	-4.4	6.2	2.3	1.2	-0	7.0		1948	14.4	14.01.1993	-20.7	14.01.1987
Boizenburg	46	1008.7	leicht bew.	SE	33	-1.3	-4.2	3.0	0.5	-1.3	-2	7.2		1951	13.4	14.01.1993	-22.1	14.01.1987
Lüchow	18	1009.7	leicht bew.	SE	18	-1.2	-4.9	4.9	1.6	-1.4	-2	7.1		1955	13.7	16.01.1993	-24.2	14.01.1987
Seehausen/Altm.	23	1011.6	leicht bew.	SE	21	-2.0	-4.4	4.2	0.6	-2.2	-3	7.2						
Marnitz	85	1010.5	leicht bew.	SE	24	-2.1	-4.9	3.0	0.8	-2.1	-4	X						
Neuruppin	39	1013.4	leicht bew.	SE	24	-0.1	-4.0	3.4	1.0	-1.3	-3	6.3						
Neubrandenburg	80	1013.6	leicht bew.	SSE	21	-0.9	-4.4	3.5	1.0	-1.0	-2	7.1						
Angermünde	55	1015.2	leicht bew.	SSE	24	-1.0	-3.3	2.2	0.2	-1.5	-4	6.6		1951	13.7	17.01.1993	-27.1	14.01.1987
Lingen	26	1001.7	Regen	SSE	17	5.1	-0.4	7.9	4.5	4.3	3	6.6	0.0	1951	15.1	13.01.1993	-18.3	13.01.1968
Münst.-Osn./Flugh.	53	1003.7	stark bew.	SE	15	4.1	-1.1	6.8	3.2	3.1	0	6.5						
Osnabrück	97	1004.3	bedeckt	SE	17	4.6	-1.7	7.4	5.2	3.9	2	7.1	0.0	1953	14.7	14.01.1993	-20.4	14.01.1987
Diepholz	43	1004.4	bedeckt	SE	17	4.4	-1.5	6.6	3.9	2.4	-1	6.6		1952	14.6	14.01.1993	-21.0	13.01.1968
Bad Salzungen	139	1006.0	stark bew.	SSE	18	2.3	-4.2	4.9	3.3	2.1	-0	7.3		1935	14.2	14.01.1993	-20.6	14.01.1987
Hannover/Flugh.	59	1006.4	leicht bew.	SSE	28	3.1	-4.6	5.4	3.1	2.2	-0	7.1		1936	14.7	14.01.1993	-22.4	14.01.1987
Braunschweig	88	1008.4	leicht bew.	SSE	15	0.6	-4.5	7.9	2.6	0.4	-3	6.5		1891	14.8	20.01.1930	-22.6	16.01.1893
Gardelegen	48	1010.6	leicht bew.	SSE	15	-2.0	-5.1	5.0	1.8	-2.0	-4	7.2						
Magdeburg	85	1011.7	leicht bew.	SE	18	-2.6	-5.7	4.2	0.8	-2.6	-3	7.6		1947	13.4	17.01.1993	-23.7	20.01.1963
Potsdam	100	1014.3	leicht bew.	SE	18	-2.7	-5.1	3.7	-0.4	-3.3	-6	7.4	Re	1893	13.0	17.01.1993	-25.7	19.01.1893
Berlin-Temp.	49	1014.7	leicht bew.	SSE	15	-1.0	-4.8	3.8	0.2	-1.4	-4	7.2		1876	13.6	17.01.1993	-23.1	19.01.1893
Lindenberg	104	1015.2	wolkenlos	ESE	21	-1.2	-4.8	3.5	-0.1	-1.5	-3	6.5		1947	14.0	14.01.1993	-22.6	14.01.1987
Manschnow	16	1015.6	wolkenlos	SE	21	-1.3	-3.7	3.5	0.7	-2.4	-4	6.9	1					
Düsseldorf/Flugh.	41	1003.0	Regen	SSE	28	7.1	1.8	7.2	5.1	5.4	4	6.1	0.0	1970	16.4	13.01.1993	-15.7	14.01.1987
Bocholt	24	1001.8	Regen	SSE	24	6.3	3.3	7.7	5.5	5.6	4	6.0	1	1947	15.4	13.01.1993	-17.4	13.01.1968
Essen	161	1003.0	Regen	SSE	37	5.7	2.2	7.0	5.2	5.3	3	6.4	0.8	1935	15.3	13.01.1993	-17.1	14.01.1987
Luedenscheid	392	1005.5	Regen	S	15	4.5	-1.1	5.5	4.2	3.6	2	6.9	0.0					
Kahler Asten	859	-	bedeckt	S	37	-2.4	-4.8	-0.3	-2.0	-2.4	-4	6.8	55	1955	11.4	17.01.1982	-20.0	11.01.1987
Bad Lippspringe	158	1006.5	stark bew.	SE	31	2.7	-4.2	6.1	3.5	1.8	-2	6.6	Re	1951	14.4	14.01.1993	-22.2	18.01.1963
Kassel	233	1010.0	leicht bew.	SSW	13	-1.4	-5.2	4.0	0.1	-1.8	-4	7.2	9	1951	13.3	15.01.1975	-19.7	14.01.1987
Göttingen	171	1010.7	wolkig	ESE	22	-0.8	-5.5	3.7	0.1	-2.5	-6	7.6	4	1947	13.4	14.01.1993	-25.8	15.01.1960
Leinefelde	356	1011.3	leicht bew.	S	4	-1.1	-5.4	2.9	-0.5	-1.8	-8	7.6	16	1957	12.7	14.01.1993	-22.8	14.01.1987
Braunlage	610	1011.3	leicht bew.	WNW	8	-3.8	-7.4	3.4	0.6	-3.8	-12	7.9	62	1936	12.6	16.01.1982	-23.9	14.01.1987
Brocken	1153	-	leicht bew.	SSW	76	0.9	-6.1	2.0	0.9	-1.2	-4	8.3	95	1951	11.0	17.01.1982	-23.3	12.01.1987
Artern	166	1012.6	leicht bew.	still	-	-6.2	-7.9	3.1	-2.3	-6.8	-8	7.4		1954	13.2	16.01.1993	-23.6	14.01.1987
Leipzig/Flugh.	149	1013.5	leicht bew.	SSE	24	-3.3	-6.5	3.8	-0.2	-4.8	-7	7.7	Re	1951	14.2	14.01.1993	-27.1	14.01.1987
Wittenberg	106	1014.1	leicht bew.	SE	21	-2.8	-5.2	4.4	-0.8	-3.0	-6	7.4	2	1951	13.8	14.01.1993	-23.1	14.01.1987
Oschatz	152	1014.8	wolkenlos	SE	8	-3.2	-5.6	3.8	-0.1	-3.6	-6	7.3	Re					
Dresden/Flugh.	230	1014.4	wolkenlos	SSE	48	-1.0	-5.7	0.2	-1.0	-1.5	-3	7.2	Re	1917	16.2	17.01.1993	-25.3	13.01.1987
Doberlug-Kir.	100	1015.4	leicht bew.	SSE	28	-0.6	-5.2	3.3	0.0	-2.0	-4	6.8	Re	1951	14.9	14.01.1993	-27.2	14.01.1987
Cottbus	70	1016.0	leicht bew.	SSE	21	2.2	-4.4	4.4	1.2	0.4	-1	7.2		1951	14.8	17.01.1993	-24.5	11.01.1987
Görlitz	238	1016.2	wolkenlos	S	22	1.2	-5.9	2.2	1.0	0.2	-2	7.6	12	1951	13.9	12.01.1993	-27.5	14.01.1987
Aachen	205	1001.5	Regen	S	30	7.8	3.5	10.2	7.4	7.2	5	6.7	0.0	1891	15.6	13.01.1993	-20.4	11.01.1945
Nürnberg	629	1006.8	Regen	SSE	21	2.3	1.4	3.2	1.9	2.1	2	6.8	0.2	1947	12.2	16.01.1947	-17.6	12.01.1987
Köln-Bonn/Flugh.	100	1005.1	stark bew.	SE	21	6.3	-0.2	7.1	4.2	4.0	2	5.9	0.0	1958	15.0	16.01.1993	-23.4	14.01.1985
Bendorf	129	1008.0	bedeckt	E	15	4.7	-0.5	7.0	3.4									