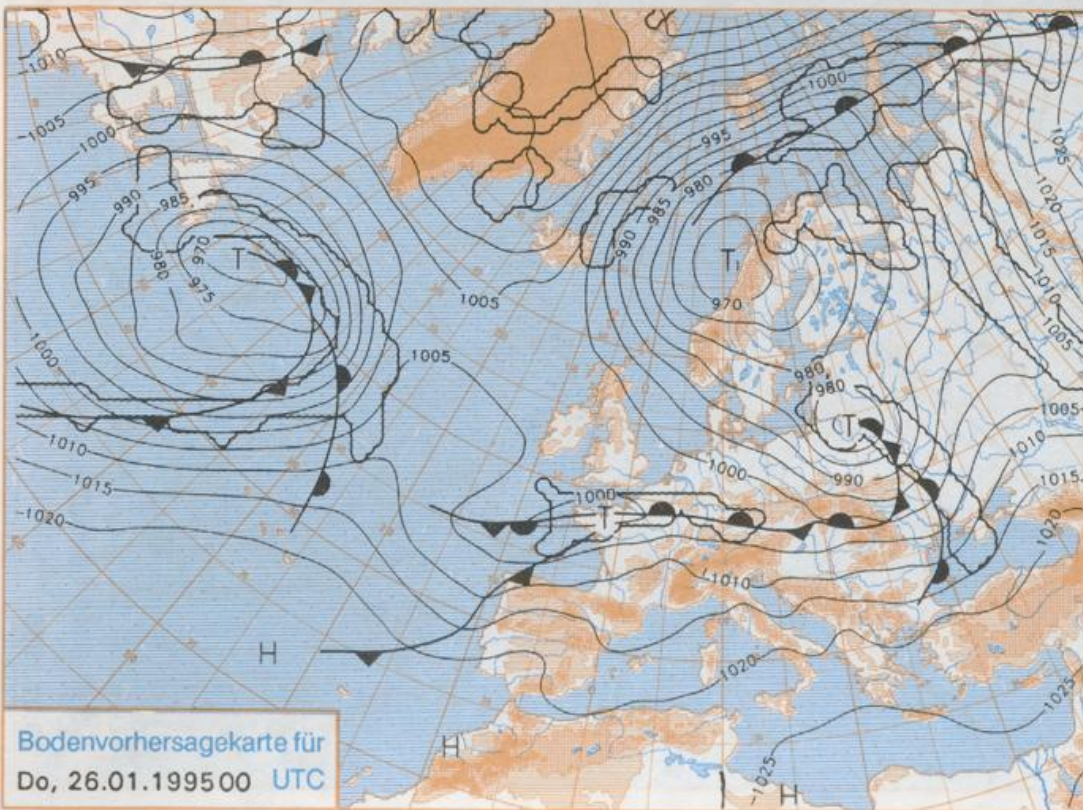


Stereographische Projektion 1 : 60 000 000 60°N



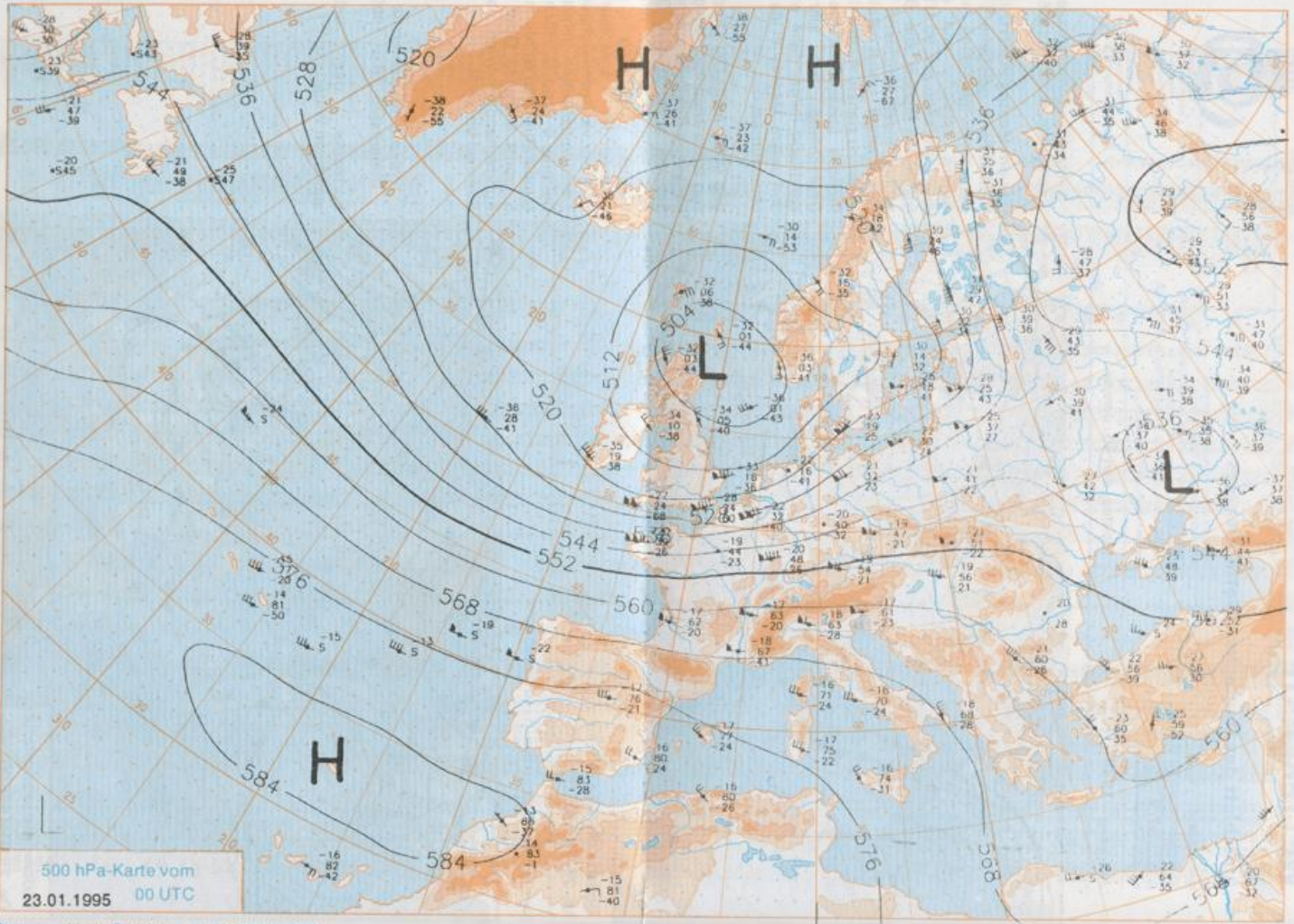
Deutschland-Vorhersage für Mittwoch, 25.01.1995

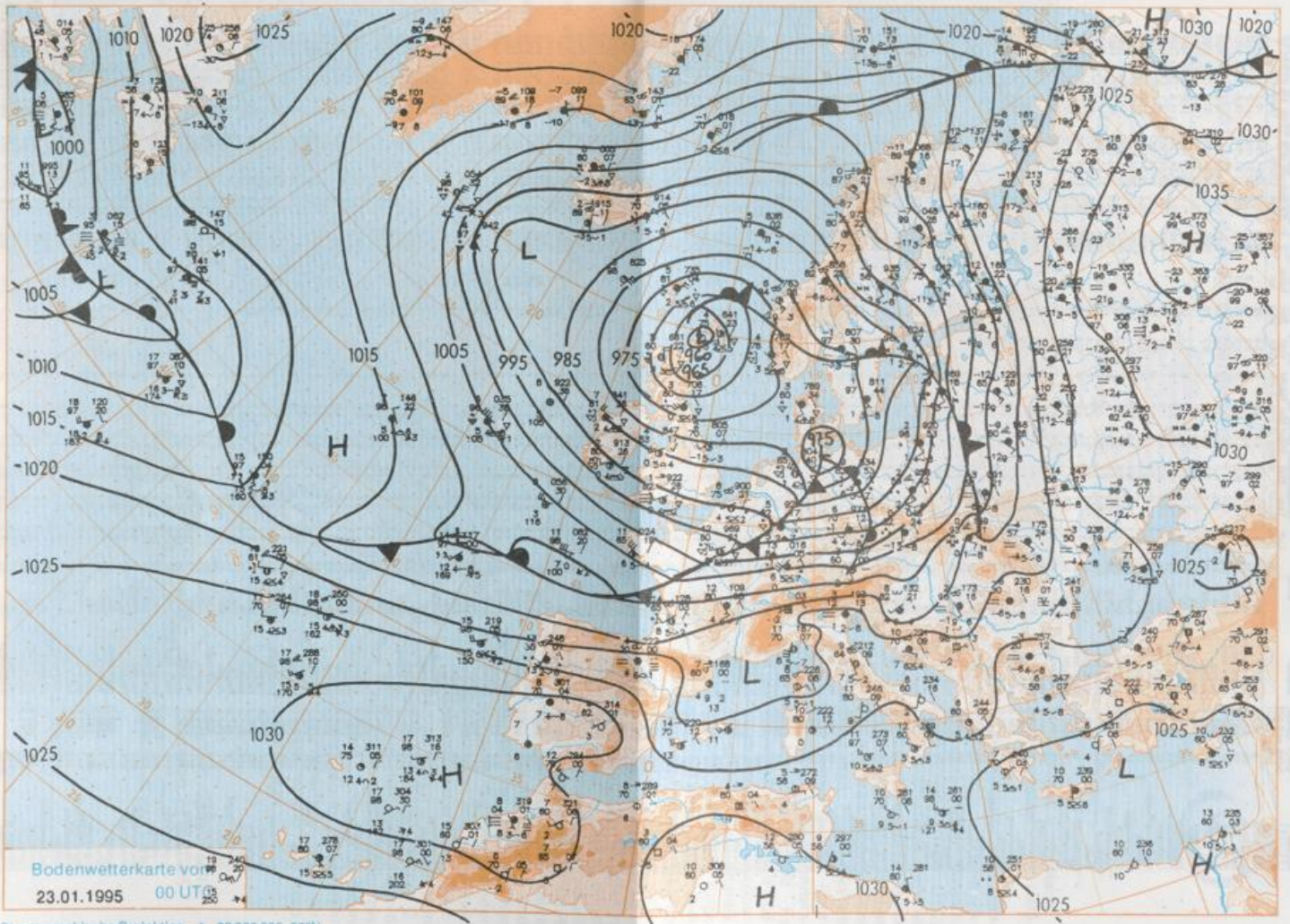
Das am Montag 00 UTC bei Neufundland gelegene Tief zieht rasch mit seinen Ausläufern ostwärts und erreicht am Mittwoch 00 UTC (nach EM-Modell) die Britischen Inseln, um dann im Tagesverlauf nach Polen weiter zu ziehen. Auch seine Fronten überqueren rasch Deutschland. Sie führen kurzfristig milde, dann wieder polare Meeresluft nach Mitteleuropa.

Von West nach Ost Durchzug eines Niederschlagsgebietes, im Bergland anfangs Schnee, sonst Regen. Danach von Nordwest nach Südost Übergang zu wechselnder Bewölkung, aber nur vereinzelt Schauer. Tiefsttemperaturen minus 2 bis plus 3 Grad C. Höchsttemperaturen im Norden um 5, sonst 8 bis 13 Grad C. Auffrischender Wind aus Südwest bis West.

Weitere Aussichten für
Donnerstag, 26.01.1995

Fortdauer der unbeständigen Witterung.





Wettermeldungen von Montag, dem 23. Januar 1995 06 UTC

Station	Bar.- höhe (m)	Luftdr. red.NN (hPa)	Wetter	Wind km/h	Deutschland					Sonne Vort. Std.	RR 24h mm	Schnee höhe seit	Extremwerte der Lufttemperatur in der Dekade vom 21.01. bis 31.01.					
					Temperaturen (Grad C)								Tmax	Datum	Tmin	Datum		
					Luft 2 m	Tau- punkt	Max	Mittel	Min								Nacht 2 m 5 cm	
Helgoland	8	982.4	wolkig	SW	41	5.0	3.0	5.9	4.4	0.6	0	2.8	22	1953	9.9	25.01.1990	-9.1	31.01.1956
List / Sylt	29	979.6	Graupelsch.	WSW	37	2.4	0.5	5.6	3.9	0.3	-0	3.5	14	1937	9.0	22.01.1993	-21.2	26.01.1942
Leck	13	981.0	leicht bew.	WSW	22	2.3	0.4	5.6	4.0	-0.1	-0	2.5	26	1974	10.2	31.01.1990	-15.8	30.01.1987
Husum	37	982.0	leicht bew.	SSW	24	1.6	0.9	4.9	3.9	0.1	-0	2.4	26	3				
Schleswig	48	982.0	wolkig	SW	21	1.5	0.5	4.7	3.8	0.0	-0	1.2	19	1947	10.6	31.01.1990	-14.5	30.01.1987
Kiel	31	982.4	wolkig	WSW	15	2.1	1.1	5.0	4.0	0.4	0	0.1	18	1940	11.6	22.01.1993	-20.8	27.01.1942
Arkona	42	980.7	stark bew.	SW	55	2.4	-0.1	3.6	2.5	2.0	1		9	1951	9.7	22.01.1993	-14.8	31.01.1956
Norderney	16	983.3	leicht bew.	SW	26	3.7	2.2	5.8	3.0	0.5	0	3.1	15	1947	11.0	22.01.1993	-11.2	31.01.1956
Bremerhaven	11	984.6	Regen	WSW	26	3.6	2.0	6.5	4.9	2.0	2	1.7	19	1949	12.0	31.01.1990	-14.4	31.01.1956
Cuxhaven	12	983.7	leicht bew.	SW	24	3.7	1.9	6.0	4.4	1.1	1	2.7	18	1946	11.5	22.01.1993	-12.1	27.01.1961
Hamburg/Flugh.	16	985.2	stark bew.	SW	24	3.4	1.0	7.4	4.6	2.0	2	0.3	12	1891	12.5	27.01.1983	-22.8	22.01.1940
Lübeck	15	984.5	wolkig	W	22	3.4	1.3	7.1	3.8	2.4	1	0.3	12	1890	12.4	22.01.1993	-21.9	23.01.1942
Boltenhagen	17	983.8	wolkig	WSW	37	3.1	0.9	6.4	3.5	2.2	1		10	1951	12.4	22.01.1993	-14.9	27.01.1961
Schwerin	68	985.1	stark bew.	SW	26	2.9	0.3	6.6	3.7	2.6	2	0.5	10	1947	12.2	27.01.1983	-17.7	30.01.1987
Warnemünde	10	983.5	Schauer	WSW	33	3.2	0.8	5.4	3.9	2.4	2	0.3	8	1951	12.0	22.01.1993	-15.7	30.01.1987
Terow	50	984.5	stark bew.	WSW	41	3.2	0.8	6.2	3.3	2.7	1	1.0	6	1947	12.4	27.01.1983	-19.1	31.01.1954
Barth	7	982.7	stark bew.	WSW	22	2.9	0.8	4.6	2.7	2.2	2	0.4	9	1967	12.3	26.01.1977	-17.4	21.01.1987
Greifswald	6	983.9	stark bew.	WSW	26	3.0	0.4	5.0	3.3	2.8	-0	0.4	10	1951	12.2	27.01.1983	-19.0	30.01.1954
Ueckeründe	7	985.6	bedeckt	WSW	33	4.0	-0.4	6.1	3.6	3.8	3	1.3	7	1951	12.7	27.01.1983	-24.7	31.01.1963
Emden	12	984.7	wolkenlos	SW	35	3.6	1.8	6.3	3.6	0.9	1	1.7	19	1947	11.9	27.01.1983	-16.0	22.01.1963
Oldenburg	20	985.4	Regen	WSW	26	2.1	1.0	8.5	5.6	2.0	2	0.9	15					
Bremen/Flugh.	5	986.0	Regen	SW	26	4.4	2.0	8.2	5.4	2.9	2	0.6	12	1890	13.4	31.01.1975	-21.6	27.01.1942
Soitta	78	986.5	Schauer	SW	15	3.7	1.4	7.2	4.7	3.1	3	0.6	16	1948	12.5	27.01.1983	-20.1	31.01.1963
Boizenburg	46	986.0	bedeckt	SW	15	3.4	1.5	7.5	4.2	3.0	3	1.3	8	1951	12.1	22.01.1993	-17.4	31.01.1963
Lüchow	18	986.5	stark bew.	SW	15	4.4	1.7	8.0	5.2	4.4	3	0.4	7	1955	13.5	27.01.1983	-22.7	31.01.1963
Seehausen/Altm.	23	987.4	bedeckt	WSW	24	5.2	1.6	8.4	5.4	4.6	4	0.5	6					
Marnitz	85	985.4	stark bew.	WSW	21	3.3	0.0	7.3	3.9	3.3	2	X	6					
Neuruppin	39	987.5	wolkig	WSW	15	4.5	0.9	7.3	4.2	4.0	2	0.6	10					
Neubrandenburg	80	985.8	stark bew.	WSW	35	3.5	0.5	4.9	3.1	3.1	2	0.7	6					
Angermünde	55	987.6	leicht bew.	WSW	31	6.1	2.2	5.6	3.4	3.5	1		9	1951	13.8	27.01.1983	-24.6	31.01.1963
Lingen	26	987.3	wolkig	SW	13	3.7	1.7	8.2	8.9	3.6	2		16	1951	13.0	31.01.1990	-17.6	22.01.1963
Münst.-Osn./Flugh.	53	988.5	leicht bew.	W	31	4.3	3.0	9.3	9.5	4.3	3		13					
Osnabrück	97	988.6	stark bew.	W	21	3.6	2.8	8.4	8.8	2.9	2		15	1953	12.6	24.01.1960	-17.5	31.01.1963
Diepholz	43	987.1	Regen	WSW	26	3.4	1.5	8.5	7.5	3.4	2	0.3	11	1952	13.2	27.01.1983	-18.8	31.01.1963
Bad Salzuflen	139	988.5	Schauer	WSW	18	5.2	3.3	7.5	8.2	4.8	4		14	1935	13.4	27.01.1983	-28.0	27.01.1942
Hannover/Flugh.	59	986.9	stark bew.	WSW	11	4.1	2.1	8.5	7.5	4.1	3		11	1936	13.4	27.01.1983	-24.8	22.01.1940
Braunschweig	88	988.1	Regen	W	18	6.1	2.8	8.5	8.3	5.6	5	0.2	8	1891	15.3	28.01.1944	-23.6	27.01.1942
Gardelegen	48	987.7	Schauer	SW	8	4.3	2.6	9.0	5.9	4.3	3	0.6	6					
Magdeburg	85	988.2	bedeckt	SSW	5	5.9	2.7	8.1	5.6	4.4	4	0.5	3	1947	13.3	27.01.1983	-21.3	31.01.1963
Potsdam	100	988.5	leicht bew.	WSW	17	6.0	2.3	6.9	5.0	4.6	3		10	1893	13.8	22.01.1993	-22.2	27.01.1942
Berlin-Temp.	49	988.5	leicht bew.	WSW	30	7.5	1.5	7.1	4.8	4.8	3		11	1876	14.1	27.01.1983	-21.0	26.01.1942
Lindenberg	104	989.0	stark bew.	WSW	28	7.7	2.5	6.8	4.0	3.5	3		7	1947	13.0	27.01.1983	-22.7	31.01.1963
Manschnow	16	988.3	stark bew.	WSW	28	7.3	2.2	5.7	3.3	3.3	2		7					
Düsseldorf/Flugh.	41	992.0	wolkig	WSW	42	7.0	3.1	9.9	10.2	6.1	5		25	1970	13.7	25.01.1990	-14.6	30.01.1976
Bocholt	24	990.0	wolkig	WSW	24	4.5	2.4	9.3	9.7	4.4	3		15	1947	13.0	25.01.1990	-16.7	28.01.1976
Essen	161	991.6	nach Gewitt	W	28	4.7	3.2	9.3	9.5	4.2	4		16	1935	12.6	25.01.1990	-24.0	27.01.1942
Luedenscheid	392	990.9	stark bew.	W	42	4.5	1.9	8.0	7.6	3.5	3		22					
Kahler Asten	859	-	in Wolken	WSW	52	0.4	0.4	4.7	3.6	0.3	0		39	1955	12.2	21.01.1974	-23.3	31.01.1956
Bad Lipspringe	158	988.9	stark bew.	WSW	33	5.7	2.7	8.6	9.2	5.2	4		12	1951	12.7	27.01.1983	-20.4	31.01.1963
Kassel	233	990.1	stark bew.	W	21	7.0	1.6	7.6	7.1	7.0	5		18	1951	12.2	27.01.1983	-18.6	31.01.1963
Göttingen	171	989.7	stark bew.	W	33	7.1	2.9	7.7	8.3	7.0	5		10	1947	12.2	24.01.1993	-23.7	31.01.1963
Leinefelde	356	989.2	Regen	SW	31	6.4	4.0	5.7	6.0	5.7	5		12	1957	11.5	27.01.1983	-23.1	31.01.1963
Braunlage	610	989.3	Regen	WSW	30	3.0	1.7	3.5	3.6	2.6	0		30	1936	12.8	29.01.1959	-23.1	26.01.1942
Brocken	1153	-	Gewitter	WSW	68	-1.0	-1.1	0.3	1.1	-1.0	-1		48	1951	14.0	29.01.1958	-26.6	31.01.1956
Artern	166	989.8	Schauer	SSW	24	7.1	3.2	6.3	6.9	5.8	5		6	1954	12.3	27.01.1983	-21.8	31.01.1963
Leipzig/Flugh.	149	990.3	stark bew.	SW	24	7.7	3.8	7.9	6.8	5.8	5		2	1951	13.4	22.01.1959	-21.8	31.01.1963
Wittenberg	106	989.2	bedeckt	SW	17	7.0	2.8	6.9	6.6	4.1	3		6	1951	12.9	22.01.1993	-22.3	31.01.1963
Oschatz	152	991.4	bedeckt	SW	22	6.7	4.6	7.0	7.7	6.0	5		3					
Dresden/Flugh.	230	992.7	Regen	WSW	22	6.7	3.9	7.4	6.9	5.9	5		3	1917	14.1	22.01.1959	-21.4	27.01.1942
Doberlug-Kr.	100	991.0	bedeckt	WSW	31	7.6	3.4	7.0	6.3	5.4	4		3	1951	13.8	22.01.1959	-25.4	31.01.1963
Cottbus	70	990.9	Schauer	SW	35	8.4	3.4	7.4	5.5	5.5	5		5	1951	14.0	27.01.1983	-25.5	31.01.1963
Görlitz	238	994.3	bedeckt	W	28	5.6	3.5	4.2	3.3	4.1	1		4	1951	14.3	27.01.1983	-23.2	28.01.1954
Aachen	205	994.0	Wetterleuch	WSW	33	6.5	2.4	12.0	10.0	4.4	3		20	1891	15.9	30.01.1967	-19.2	27.01.1942
Nürnberg	629	995.6	stark bew.	WSW	31	3.3	0.3	8.6	6.8	3.1	3		60	1947	15.5	28.01.1949	-19.3	31.01.1956
Köln-Bonn/Flugh.	100	993.6	wolkig	W	22	7.5	2.1	10.6	10.5	5.4	5		17	1958	14.0	30.01.1966	-20.1	31.01.1963
Bendorf	129	995.3	stark bew.	W	31	7.8	4.5	11.9	9.6	7.3	6		14	1951	14.5	22.01.1959	-15.8	31.01.1956
Bad Marienberg	555	994.1	bedeckt	W	28	3.6	0.4	6.2	5.8	3.6	1		29	1963	10.4	31.01.1992	-16.9	30.01.1987
Gießen	195	993.4	Regen	W	39	6.6	4.1	10.1	8.5	6.6	5		20	1939	12.7	22.01.1959	-26.4	27.01.1942
Bad Hersfeld	225	992.1	Regen	WSW	26	7.5	4.5	8.4	7.0	6.7	6		21	1949	12.5	22.01.1959	-20.4	30.01.1987
Wasserkuppe	925	-	Regen	WSW	55	1.8	1.8	3.8	2.6	1.1	1		28	1937	12.6	21.01.1974	-23.6	31.01.1956
Meiningen	453	993.1	bedeckt	WSW	42	6.3	3.3	4.8	4.8	4.8	3		21	1979	11.1	27.01.1983	-20.4	30.01.1987
Schmücke	948	-	Schneeregen	WSW	33	1.6	1.4	2.9	2.4	1.4	1		21	1979	8.9	29.01.1992	-20.0	30.01.1987
Erfurt/Flugh.	323	991.0	Regen	WSW	57	7.4	3.2	6.6	6.3	5.9	5		2	1967	13.2	27.01.1983	-20.7	30.01.1987
Neuhaus a.R.	851	-	Schneeregen	W	30	1.7	1.2	3.0	2.6	1.6	1		52	48				
Gera-Leumnitz	311	992.6	Regen	WSW	33	6.1	4.8	6.6	6.1	5.7	5</							