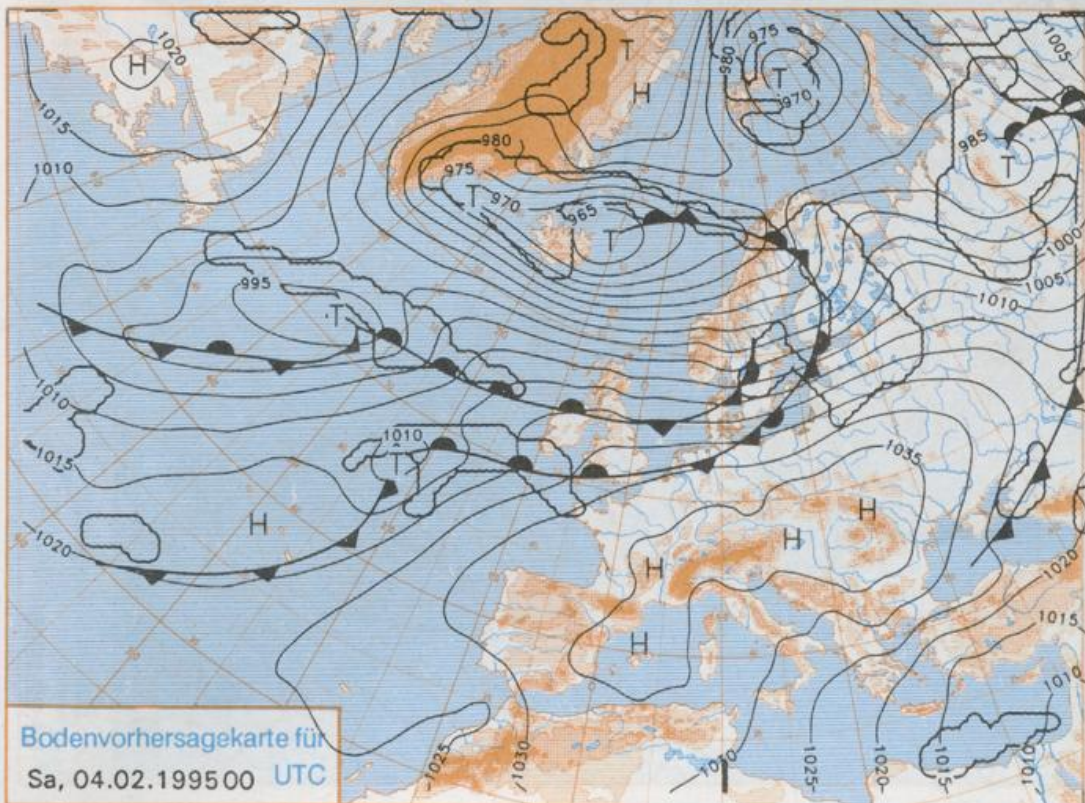


Stereographische Projektion 1 : 60 000 000 60°N



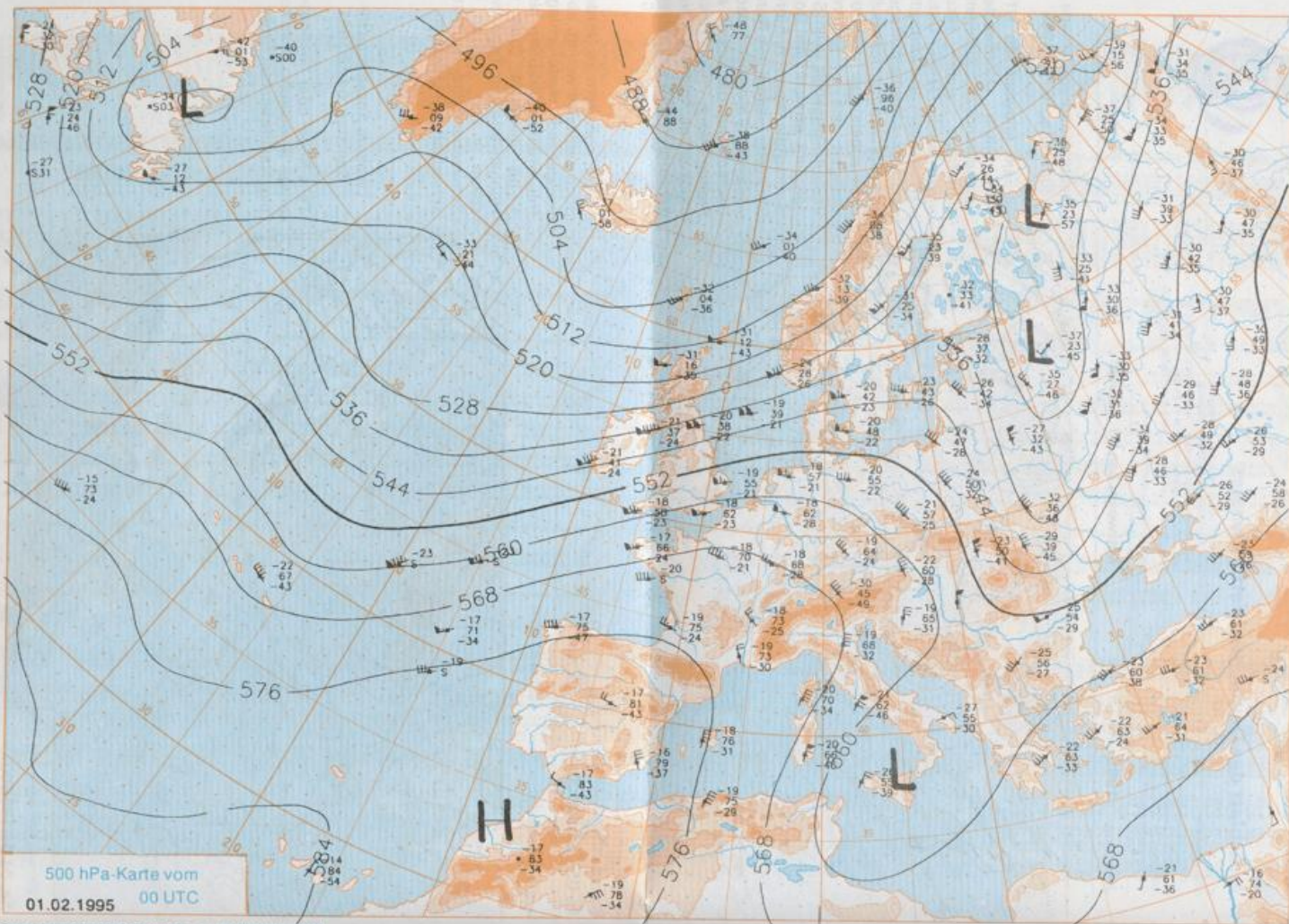
Deutschland-Vorhersage für Freitag, 03.02.1995

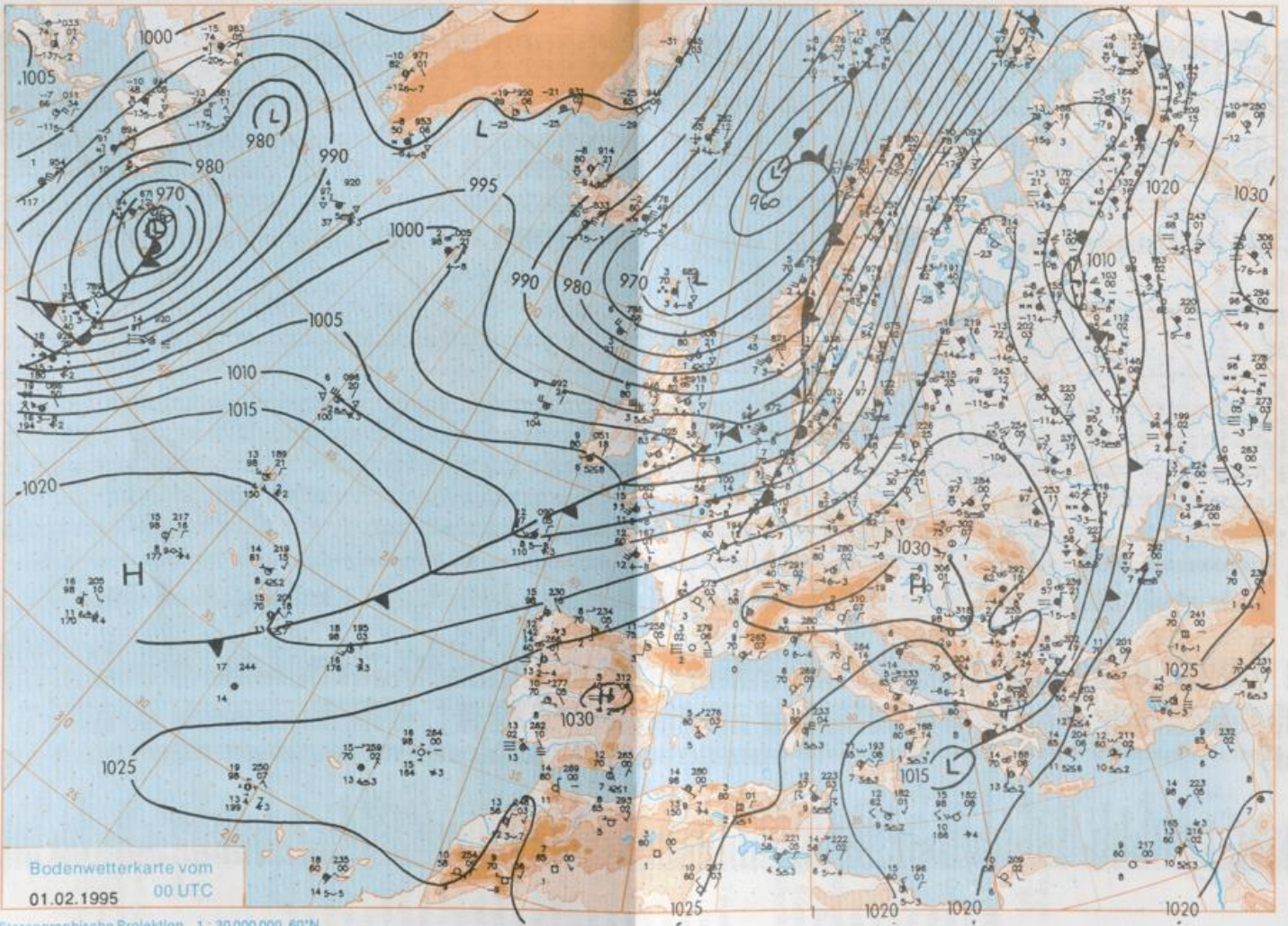
Die am Mittwoch 00 UTC über dem Nordwesten Deutschlands gelegene Warmfront zieht rasch weiter nach Osten. Dabei wird vor allem die Nordhälfte von gelegentlichem Regen oder Sprühregen beeinflusst. Die zugehörige Kaltfront verlagert sich im weiteren Verlauf allmählich nach Süden und erreicht am Donnerstag die Alpen. Auf ihrer Rückseite gelangt von Nordwesten kalte Meeresluft nach Deutschland, die jedoch ab Freitag rasch unter Hochdruckeinfluß gelangt. Nur der Norden wird von schwachen Tiefausläufern gestreift.

Heiter, vor allem im Norden auch zeitweise wolbig, aber weitgehend niederschlagsfrei. Frühtemperaturen plus 1 bis minus 4 Grad C. Höchstwerte am Tage zwischen 3 und 7 Grad C. Schwacher Wind aus unterschiedlichen Richtungen.

Weitere Aussichten für Samstag, 04.02.1995

Teils Nebel oder hochnebelartige Bewölkung, teils sonnig. Nachts leichter Frost.





Stereographische Projektion 1 : 30 000 000 60°N

Wettermeldungen von Mittwoch, dem 1. Februar 1995 06 UTC

Station	Bar-höhe (m)	Luftdr. red. NN (hPa)	Wetter	Wind km/h	Deutschland							Sonne Vort. Std.	RR 24h mm	Schnee höhe cm	Extremwerte der Lufttemperatur in der Dekade vom 1.02. bis 10.02.			
					Temperaturen (Grad C)		Temperat. Nacht		Temperat. Vortag		Tmax				Datum	Tmin	Datum	
					Luft 2 m	Tau-punkt	Max	Mittel	Min	2 m								5 cm
Helgoland	8	1002.4	Sprühregen	SW 57	7.3	6.1	4.0	4.2	2.3	3		5	1953	10.7	8.02.1990	-10.0	1.02.1956	
List / Sylt	29	999.6	Regen	WSW 48	6.6	5.6	2.0	1.7	1.4	2	10	1937	10.4	8.02.1990	-18.0	10.02.1940		
Leck	13	1001.7	Regen	SW 48	5.6	5.0	1.7	0.7	-0.8	-1	11	1974	10.6	6.02.1990	-16.1	10.02.1979		
Husum	37	1002.7	Regen	SSW 54	6.5	5.9	1.7	0.2	0.3	0	6							
Schleswig	48	1002.0	Regen	SW 35	6.8	6.2	1.4	-0.1	0.4	-0	7	1947	12.5	8.02.1990	-17.2	2.02.1954		
Kiel	31	1002.9	Regen	W 26	6.5	6.5	1.7	0.6	0.5	-2	4	1940	14.2	8.02.1990	-19.6	10.02.1940		
Arkona	42	1004.8	Regen	SW 52	2.1	0.7	-0.1	-0.4	-0.1	-0	4	1951	12.8	8.02.1990	-18.9	1.02.1954		
Borderney	16	1004.0	Regen	SSW 33	7.8	6.9	3.0	2.8	3.0	3	1	1947	12.5	8.02.1990	-14.3	1.02.1954		
Brerhavnen	11	1005.8	Regen	SW 52	8.2	6.2	3.6	2.4	2.4	2	4	1949	14.0	8.02.1990	-15.8	1.02.1954		
Cuxhaven	12	1004.3	Sprühregen	SW 50	8.0	6.6	2.1	2.1	1.9	2	2	1946	12.8	8.02.1990	-12.9	8.02.1947		
Hamburg/Flugh.	16	1006.5	Regen	WSW 41	6.9	4.9	3.0	2.2	2.2	2	0.4	1891	14.9	8.02.1990	-24.6	10.02.1940		
Lübeck	15	1005.9	Regen	SW 31	7.0	5.8	1.7	0.3	1.6	1	0.6	1890	15.6	10.02.1899	-27.2	4.02.1912		
Boltenhagen	17	1005.3	Schauer	SSW 41	5.3	3.6	1.6	0.7	1.3	0	1	1951	14.7	8.02.1990	-18.6	1.02.1954		
Schwerin	68	1007.3	bedeckt	SW 30	5.1	2.5	1.4	0.4	1.4	1	0.3	1947	14.5	8.02.1990	-18.7	1.02.1956		
Warnemünde	10	1005.3	bedeckt	SSW 28	4.6	1.9	0.7	0.0	0.7	0	0.5	1951	14.1	8.02.1990	-18.1	6.02.1963		
Teterow	50	1007.4	bedeckt	SSW 39	4.0	0.8	-0.2	-0.2	-0.5	-1	1.2	0.7	1947	13.7	8.02.1990	-20.6	1.02.1956	
Barth	7	1005.4	Regen	SSW 26	3.6	1.4	-0.3	-0.7	-0.3	-0	0.6	5	1967	13.5	8.02.1990	-20.7	9.02.1986	
Greifswald	6	1006.6	Regen	SSW 26	3.2	0.6	-0.1	-0.7	-0.4	-1	1.8	3	1951	14.6	8.02.1990	-23.1	9.02.1986	
Ueckermünde	7	1009.1	bedeckt	S 37	1.9	-1.5	0.4	-0.5	-0.6	-1	2.4	2	1951	15.2	8.02.1990	-25.5	9.02.1956	
Emden	12	1005.4	Sprühregen	SSW 48	8.1	7.2	3.1	2.9	3.0	1	0.9	1947	13.0	8.02.1990	-16.9	5.02.1963		
Oldenburg	20	1007.3	Sprühregen	SW 33	8.8	6.8	3.6	2.8	2.6	4	0.1							
Bremen/Flugh.	5	1008.4	stark bew.	SW 35	8.5	6.0	3.1	2.3	2.7	2	0.0	1890	16.7	10.02.1899	-20.2	5.02.1941		
Softau	78	1009.2	stark bew.	SW 28	7.1	4.4	2.2	1.0	2.0	2	0.0	1948	15.3	8.02.1990	-22.3	8.02.1953		
Boizenburg	46	1008.0	bedeckt	SW 26	6.4	4.1	2.2	1.0	1.9	1	0.1	1951	15.2	8.02.1990	-19.8	1.02.1956		
Lüchow	18	1009.3	bedeckt	SW 31	5.9	1.9	2.8	1.8	2.5	2	0.0	1955	14.0	8.02.1990	-21.0	9.02.1986		
Seehausen/Altm.	23	1010.4	stark bew.	SSW 24	5.8	1.3	2.1	1.4	2.1	2	0.1	0.3						
Marnitz	85	1008.0	bedeckt	SSW 22	3.6	0.4	0.8	0.7	0.8	0	X	0.4						
Neuruppin	39	1011.4	Regen	S 26	3.2	-0.3	0.6	0.7	0.6	-0	0.1	0.1						
Neubrandenburg	80	1008.9	wolkig	SSW 46	3.2	-0.5	-0.1	-0.3	-1.0	-1	1.9	1						
Angermünde	55	1011.8	bedeckt	SSW 37	3.4	-1.7	1.5	0.1	-0.3	-2	4.5	0.1	1951	15.3	8.02.1990	-25.7	9.02.1956	
Lingen	26	1008.9	stark bew.	SW 24	9.1	6.7	3.8	3.9	3.7	3	0.1	1951	14.3	8.02.1990	-18.6	2.02.1956		
Münst.-Osn./Flugh.	53	1011.2	stark bew.	SW 30	8.1	5.5	3.7	3.0	3.4	3	0.0							
Osnabrück	97	1011.2	stark bew.	SW 28	7.7	6.0	3.4	2.8	3.2	3	0.0	1952	15.3	8.02.1990	-19.4	1.02.1956		
Diepholz	43	1009.5	stark bew.	SW 33	8.0	5.5	3.0	2.7	2.0	4	0.0	1952	15.4	8.02.1990	-19.5	1.02.1956		
Bad Salzuflen	139	1012.4	bedeckt	SSW 15	6.9	4.2	3.3	2.4	2.9	2	0.0	1935	15.3	8.02.1990	-20.5	2.02.1942		
Hannover/Flugh.	59	1010.2	bedeckt	SW 26	7.0	3.0	3.3	2.4	3.2	3	0.0	1936	15.8	8.02.1990	-21.5	1.02.1956		
Braunschweig	88	1010.8	wolkig	SW 33	5.7	0.3	3.5	2.4	2.9	3		1891	16.5	10.02.1899	-23.2	2.02.1956		
Gardelegen	48	1010.9	stark bew.	SSW 17	4.9	1.3	3.6	2.0	2.5	2								
Magdeburg	85	1012.7	bedeckt	SSW 18	6.1	1.1	3.9	1.7	1.5	0	2.2	1947	15.7	8.02.1990	-24.4	2.02.1956		
Potsdam	100	1013.7	stark bew.	SSW 26	2.9	-2.2	1.9	0.5	-0.1	-1	0.4	1893	17.8	10.02.1899	-26.0	10.02.1929		
Berlin-Temp.	49	1013.7	leicht bew.	S 21	3.1	-3.2	1.4	0.2	-0.1	-2	0.9	1876	16.1	8.02.1990	-25.4	10.02.1929		
Lindenberg	104	1015.1	wolkig	SSW 22	2.5	-2.8	0.6	-0.9	-1.5	-2	0.2	1947	15.9	8.02.1990	-25.6	9.02.1956		
Manschnow	16	1013.6	stark bew.	SSW 31	2.7	-2.7	0.6	-0.6	-1.5	-3	0.5							
Düsseldorf/Flugh.	41	1014.1	stark bew.	S 22	8.6	5.7	4.9	3.7	4.6	3	0.0	1970	15.7	8.02.1990	-15.4	9.02.1986		
Bocholt	24	1011.7	bedeckt	SW 35	9.1	6.9	4.5	3.2	4.5	3	0.4	1947	14.9	8.02.1990	-17.8	2.02.1956		
Essen	161	1013.7	stark bew.	SSW 28	7.6	5.0	3.5	3.0	3.3	2	0.0	1935	14.8	8.02.1990	-17.6	1.02.1956		
Luedenscheid	392	1015.1	bedeckt	WSW 26	4.6	2.9	1.5	0.9	1.4	1	0.1	0.0						
Kahler Asten	859	-	in Wolken	SSW 31	1.8	1.8	-3.0	-3.0	-3.2	-3	0.0	36	1955	11.3	4.02.1993	-26.0	1.02.1956	
Bad Lipspringe	158	1013.1	bedeckt	SW 18	8.3	5.2	3.0	2.6	2.3	1	0.0	1951	15.3	8.02.1990	-20.2	9.02.1986		
Kassel	233	1015.7	stark bew.	SSW 35	3.3	-0.9	2.0	1.2	1.6	1		1951	13.7	8.02.1990	-20.4	1.02.1956		
Göttingen	171	1015.5	stark bew.	SSW 22	6.2	2.0	2.9	2.2	2.3	1	2.0	1947	14.5	8.02.1990	-23.7	6.02.1963		
Leinefelde	356	1015.6	stark bew.	SW 21	3.9	0.5	1.5	0.8	0.9	0	3.1	1957	13.2	8.02.1990	-20.9	9.02.1986		
Braunlage	610	1015.2	bedeckt	WSW 13	1.3	-0.4	-1.2	-1.6	-1.7	-2	1.7	0.0	26	1936	13.6	2.02.1955	-25.6	1.02.1956
Brocken	1153	-	in Wolken	SW 83	-0.4	-0.5	-5.0	-6.0	-5.9	-7	2.0	110	1951	10.1	6.02.1990	-28.4	1.02.1956	
Artern	166	1016.6	stark bew.	SSW 13	3.2	-1.1	3.0	1.6	1.6	1	3.3	1954	16.7	8.02.1990	-22.6	2.02.1956		
Leipzig/Flugh.	149	1015.8	stark bew.	S 24	3.5	-1.7	3.6	1.8	1.3	0	4.7	1951	16.9	8.02.1990	-22.9	10.02.1956		
Wittenberg	106	1015.2	leicht bew.	SSW 21	3.1	-1.9	3.4	1.7	1.1	-1	2.8	1951	17.1	8.02.1990	-24.6	2.02.1956		
Oschatz	152	1016.5	leicht bew.	SSW 35	3.7	-1.8	4.2	1.8	0.6	-1	3.6							
Dresden/Flugh.	230	1018.4	leicht bew.	S 22	1.9	-5.0	3.2	1.2	0.1	-2	3.2	1917	16.7	8.02.1990	-27.0	9.02.1956		
Boberlug-Kir.	100	1017.1	leicht bew.	SSW 28	3.2	-2.4	3.6	0.9	-0.5	-3	3.1	0.0	1951	16.8	8.02.1990	-28.4	9.02.1956	
Cottbus	70	1016.9	leicht bew.	SSW 15	2.4	-4.3	2.6	0.6	-1.0	-4	0.4	1951	18.1	8.02.1990	-27.6	9.02.1956		
Görlitz	238	1019.7	leicht bew.	S 42	1.3	-6.8	1.8	0.0	-0.8	-3	2.4	0.1	1951	15.0	6.02.1990	-30.8	9.02.1956	
Aachen	205	1014.1	stark bew.	SSW 30	9.2	7.1	5.4	3.6	5.2	4	0.2	1891	20.4	10.02.1899	-20.2	7.02.1895		
Nürburg	629	1018.1	Regen	SSW 33	2.8	2.6	0.5	-0.9	-0.8	2	0.0	Re	1947	11.7	2.02.1957	-22.8	1.02.1956	
Köln-Bonn/Flugh.	100	1016.2	bedeckt	SE 11	7.4	3.9	4.6	2.9	4.0	3	0.0	1958	16.2	8.02.1990	-19.2	2.02.1963		
Bendorf	129	1018.6	bedeckt	SW 22	7.2	4.7	4.5	2.4	3.5	3	0.9	0.0	1951	16.3	8.02.1990	-20.6	2.02.1956	
Bad Marienberg	555	1018.1	stark bew.	SSW 22	3.3	2.4	-0.6	-1.3	-1.0	-1	0.0	1963	11.9	8.02.1990	-19.7	9.02.1986		
Gießen	195	1019.3	stark bew.	SSE 18	3.0	-0.2	2.4	0.8	2.0	1	0.2	0.1	1939	14.7	6.02.1966	-20.2	1.02.1956	
Bad Hersfeld	225	1018.2	stark bew.	S 21	4.3	-0.8	2.2	1.1	1.5	1	1.7	1949	15.0	6.02.1966	-21.1	6.02.1963		
Wasserkuppe	925	-	in Wolken	SW 37	0.5	0.5	-1.9	-3.4	-3.8									