

Amtsblatt des Deutschen Wetterdienstes

D 7311 A
ISSN 0936-5818

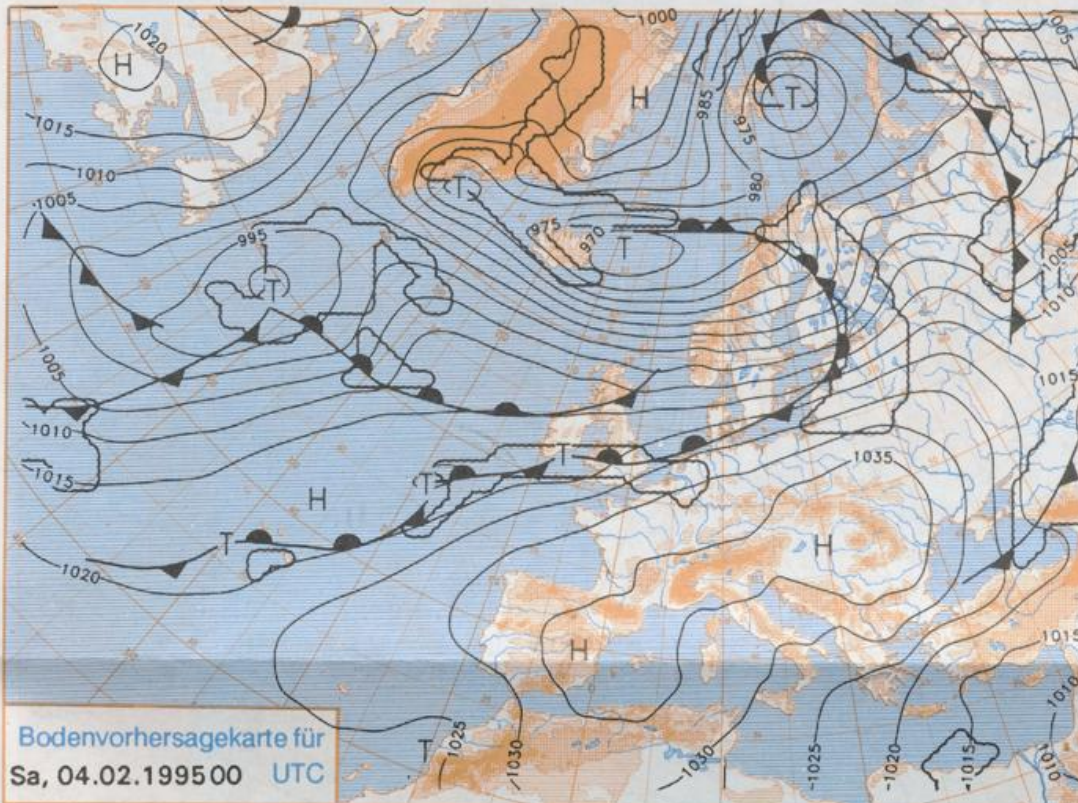
Schutzgebühr monatlich DM 27,50
einschließlich Versandkosten,
Einzelpreis DM 1,25
zuzüglich Versandkosten

Druck und Verlag: Deutscher Wetterdienst
Frankfurter Straße 135, 63067 Offenbach
Postanschrift: 63004 (Postfach), Telefon: (0 69) 80 62-22 83
Telex: 4152671, Telefax: (0 69) 80 62-24 84
Postgirokonto Frankfurt: BLZ 500 100 60, Kto.-Nr. 490 31 -606
Erscheint täglich, nur Postbezug

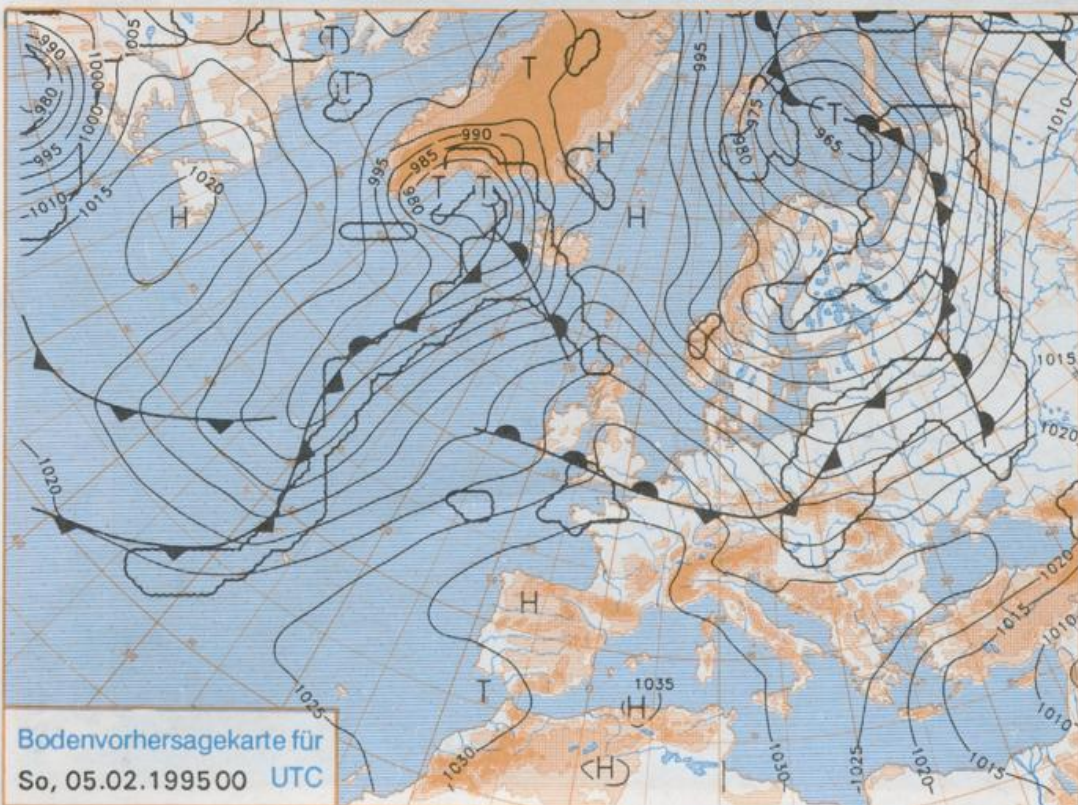
Jahrgang 1995

Donnerstag, den 02. Februar

Nummer: 33



Stereographische Projektion 1 : 60 000 000 60°N



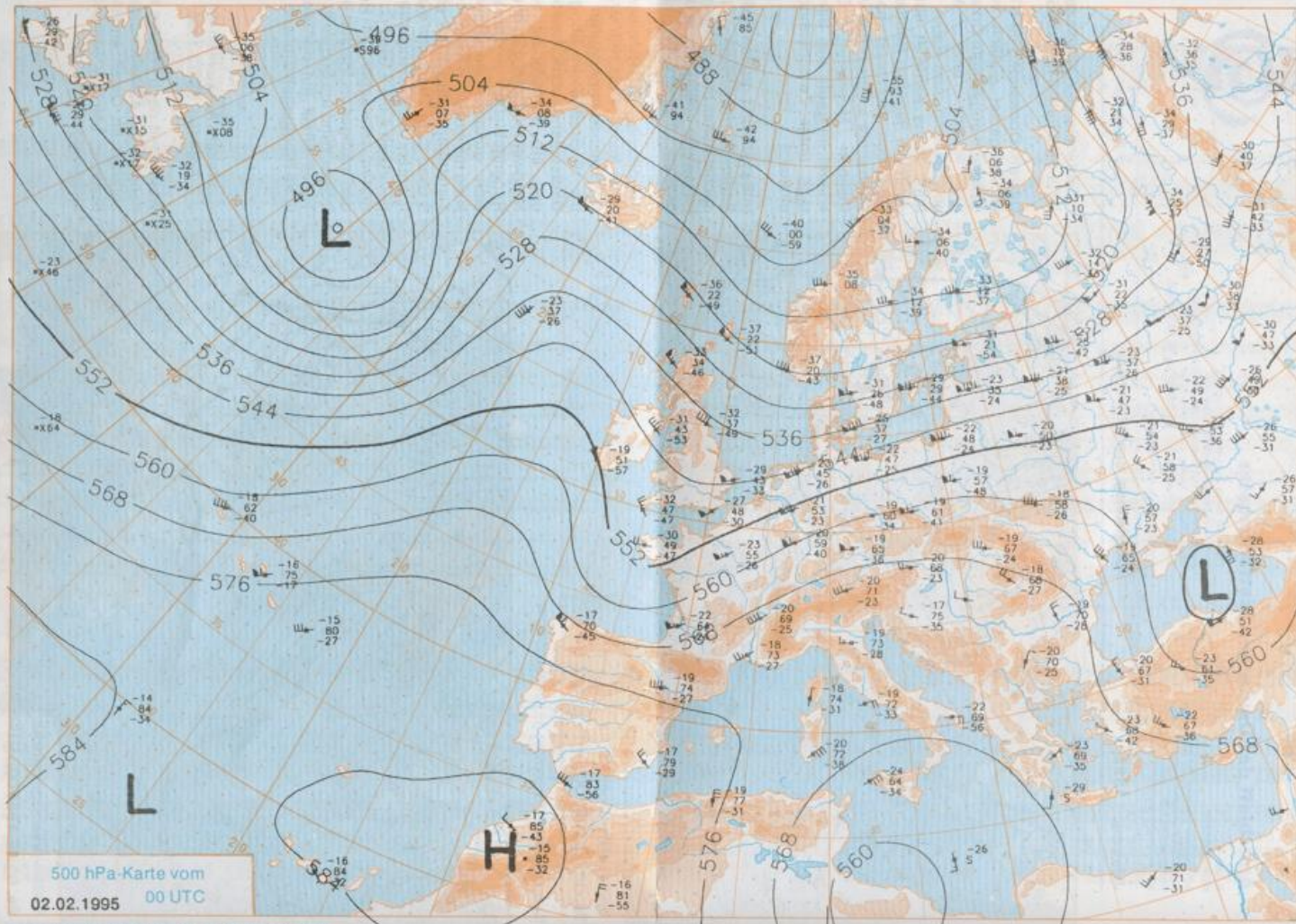
Deutschland-Vorhersage für Samstag, 04.02.1995

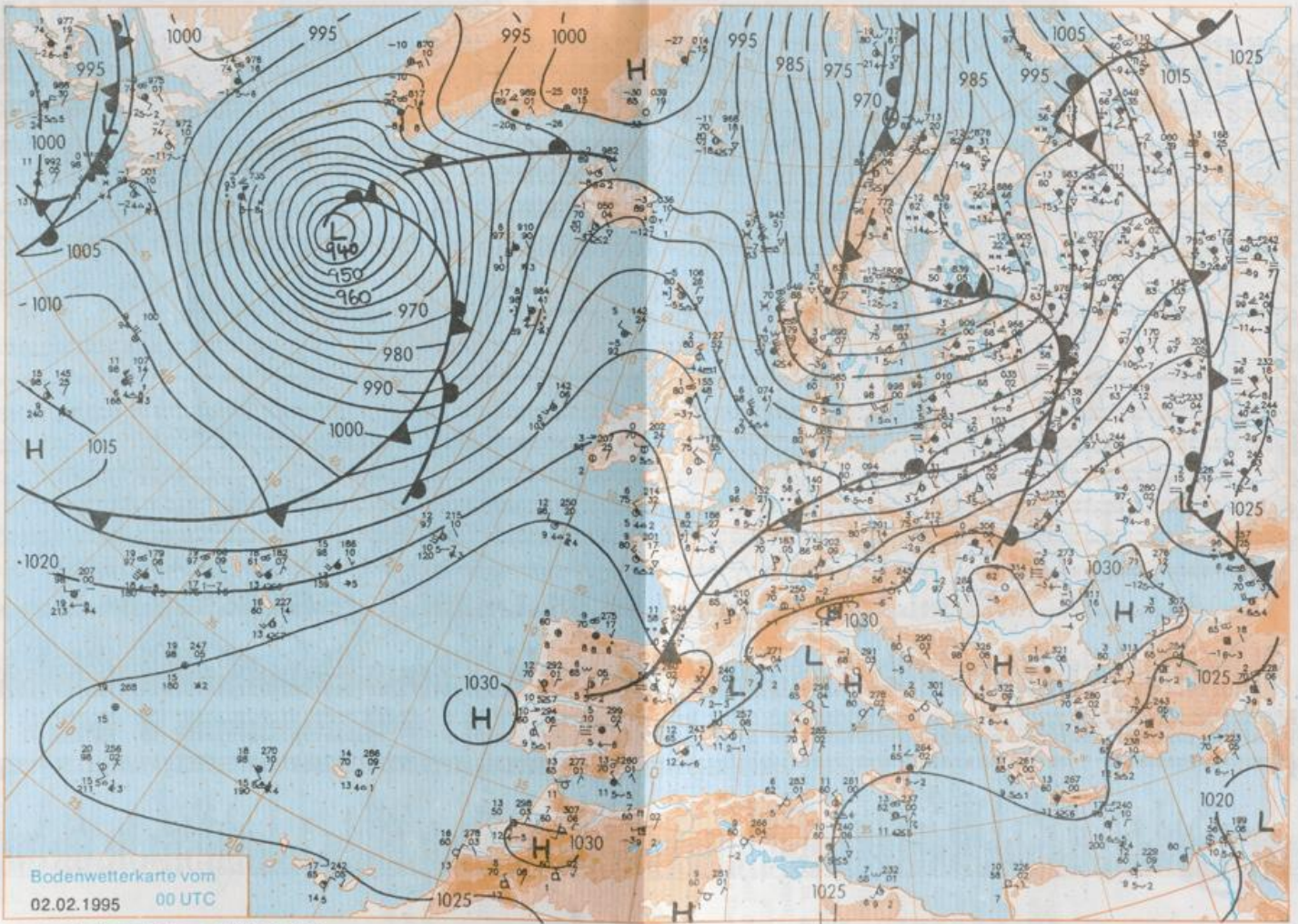
Das am Donnerstag 00 UTC im Seegebiet südlich von Grönland angelangte Orkantief zieht uner Abschwächung zum Raum Island. Seine Kaltfront überquert am Samstag Deutschland von Nordwest nach Südost. Ihr folgt ein Schwall frischer Meeresluft. Sie kommt im Laufe des Sonntags unter Zwischenhoch einfluß.

In Bayern und großen Teilen Baden-Württembergs zunächst heiter bis wolbig, gebietsweise nebligtrüb. In der zweiten Tageshälfte von Nordwesten Aufzug starker Bewölkung. Tiefsttemperaturen minus 4 bis Null Grad C. Höchsttemperaturen 5 bis 10 Grad C. Im übrigen Deutschland stark bewölkt und im Tagesverlauf von Nordwesten Durchzug eines Regengebietes. Danach sich auflockernde Bewölkung mit einzelnen Schauern. Tiefsttemperaturen um plus 3 Grad C, in Thüringen auch leichter Frost. Höchsttemperaturen 4 bis 9 Grad C. Im Süden schwächer, im Norden mäßiger bis frischer und böiger Wind um Südwest, im Tagesverlauf auf nordwestliche Richtungen drehend.

Weitere Aussichten für Sonntag, 05.02.1995

Wolbig mit nach Westen zunehmenden Aufheiterungen, anfangs im Osten einzelne Schauer. Leichter Temperaturanstieg.





Wettermeldungen von Donnerstag, dem 2. Februar 1995 06 UTC

Station	Bar.-höhe (m)	Luftdr. red. NN (hPa)	Wetter	Wind km/h	Temperaturen (Grad C)					Sonne Vort. Std.	RR 24h mm	Schnee höhe cm	Extremwerte der Lufttemperatur in der Dekade vom 1.02. bis 10.02.					
					Luft 2m	Taufpunkt	Max Vortag	Mittel 2m	Nacht 5 cm				Tmax Datum	Tmin Datum				
Helgoland	8	1014.0	leicht bew.	WNW 37	5.5	2.0	7.6	6.4	5.5	4			1953	10.7	8.02.1990	-10.0	1.02.1956	
List / Sylt	29	1011.8	leicht bew.	NW 26	3.8	1.0	7.3	5.8	3.8	3	0.3		1937	10.4	8.02.1990	-18.0	10.02.1940	
Leck	13	1012.3	wolkig	W 28	3.9	1.0	7.0	5.6	2.8	1	2		1974	10.6	6.02.1990	-16.1	10.02.1979	
Husum	37	1012.1	wolkenlos	W 21	3.2	1.8	7.7	6.1	3.1	2	3							
Schleswig	48	1012.6	leicht bew.	W 17	2.7	1.1	7.9	6.3	2.7	2	4		1947	12.5	8.02.1990	-17.2	2.02.1954	
Kiel	31	1012.2	leicht bew.	W 13	3.6	0.9	9.2	6.9	3.6	3	2		1940	14.2	8.02.1990	-19.6	10.02.1940	
Arkona	42	1009.0	leicht bew.	W 48	4.3	2.9	7.4	5.2	4.1	4	0.8		1951	12.8	8.02.1990	-18.9	1.02.1954	
Norderney	16	1015.7	wolkenlos	WNW 28	5.1	2.8	9.0	6.3	5.0	4			1947	12.5	8.02.1990	-14.3	1.02.1954	
Bremerhaven	11	1014.6	leicht bew.	W 21	4.7	2.2	9.9	6.8	4.5	3	11		1949	14.0	8.02.1990	-15.8	1.02.1954	
Cuxhaven	12	1014.2	leicht bew.	WNW 21	4.5	2.2	9.0	7.0	4.5	2	6		1946	12.8	8.02.1990	-12.9	8.02.1947	
Hamburg/Flugh.	16	1013.5	leicht bew.	W 15	4.7	2.5	10.0	7.0	4.7	3	9		1891	14.9	8.02.1990	-24.6	10.02.1940	
Lübeck	15	1012.6	leicht bew.	W 8	4.5	2.7	9.7	6.8	4.5	2	5		1890	15.6	10.02.1899	-27.2	4.02.1912	
Boltenhagen	17	1011.9	wolkig	W 26	4.7	2.2	9.7	6.5	4.7	3	2		1951	14.7	8.02.1990	-18.6	1.02.1954	
Schwerin	68	1012.3	wolkig	W 21	5.4	4.1	9.7	6.4	5.2	5	8		1947	14.5	8.02.1990	-18.7	1.02.1956	
Warnemünde	10	1010.9	leicht bew.	W 33	4.3	2.6	9.2	6.8	4.2	4	2		1951	14.1	8.02.1990	-18.1	6.02.1963	
Teterow	50	1010.9	wolkig	W 22	5.5	4.2	9.3	6.7	5.3	4	5		1947	13.7	8.02.1990	-20.6	1.02.1956	
Barth	7	1009.8	leicht bew.	W 30	5.1	2.7	8.7	6.2	5.1	4	1		1967	13.5	8.02.1990	-20.7	9.02.1986	
Greifswald	6	1010.0	stark bew.	WSW 18	5.7	4.1	9.1	6.5	5.6	4	1		1951	14.6	8.02.1990	-23.1	9.02.1986	
Ueckermünde	7	1011.0	bedeckt	WSW 22	5.4	3.3	9.6	6.5	5.4	4	6		1951	15.2	8.02.1990	-25.5	9.02.1956	
Emden	12	1016.4	leicht bew.	WNW 13	4.2	1.7	9.6	7.0	4.2	1	18		1947	13.0	8.02.1990	-16.9	5.02.1963	
Oldenburg	20	1015.5	leicht bew.	W 11	3.5	2.1	10.9	7.2	3.5	2	17							
Bremen/Flugh.	5	1016.0	leicht bew.	W 17	4.8	2.4	11.8	7.3	4.8	3	17		1890	16.7	10.02.1899	-20.2	5.02.1941	
Soltau	78	1015.1	wolkig	W 13	5.4	4.3	11.2	7.6	5.2	5	13		1948	15.3	8.02.1990	-22.3	8.02.1953	
Boizenburg	46	1013.6	leicht bew.	WNW 17	5.4	4.6	10.5	7.1	5.2	4	9		1951	15.2	8.02.1990	-19.8	1.02.1956	
Lüchow	18	1013.7	stark bew.	W 15	5.8	4.8	10.2	7.8	5.4	5	5		1955	14.0	8.02.1990	-21.0	9.02.1986	
Seehausen/Altm.	23	1013.9	stark bew.	W 17	5.7	5.1	11.2	9.5	5.6	5	0.1	2						
Marnitz	85	1011.7	stark bew.	WSW 17	5.3	4.0	9.3	7.1	5.3	5	X	7						
Neuruppin	39	1013.4	Schauer	WSW 13	5.6	4.9	11.7	7.9	5.5	5	0.3							
Neubrandenburg	80	1011.7	bedeckt	WSW 30	5.3	4.0	9.9	6.7	5.1	5	4							
Angermünde	55	1012.2	Sprühregen	W 21	6.1	5.4	10.8	8.2	6.1	4	0.7		1951	15.3	8.02.1990	-25.7	9.02.1956	
Lingen	26	1017.0	leicht bew.	WNW 8	4.5	2.4	12.2	8.6	4.5	3	9		1951	14.3	8.02.1990	-18.6	2.02.1956	
Münst.-Osn./Flugh.	53	1017.2	wolkig	NW 13	5.7	4.0	13.0	9.6	5.7	5	5							
Osnabrück	97	1017.4	wolkig	NW 15	5.8	4.2	12.8	8.9	5.7	5	7		1952	15.3	8.02.1990	-19.4	1.02.1956	
Diepholz	43	1016.7	stark bew.	WNW 13	5.4	2.9	12.5	8.3	5.6	4	7		1952	15.4	8.02.1990	-19.5	1.02.1956	
Bad Salzuflen	139	1017.0	stark bew.	W 9	5.4	4.3	12.3	10.2	5.1	5	0.1	8		1935	15.3	8.02.1990	-20.5	2.02.1942
Hannover/Flugh.	59	1015.4	stark bew.	W 18	6.0	4.5	12.8	10.5	5.6	5	6		1936	15.8	8.02.1990	-21.5	1.02.1956	
Braunschweig	88	1015.0	bedeckt	WSW 9	5.6	4.3	9.9	8.6	5.3	5	1.2	3		1891	16.5	10.02.1899	-23.2	2.02.1956
Gardelegen	48	1014.2	stark bew.	W 17	5.9	5.3	11.5	10.3	5.4	5	0.9							
Magdeburg	85	1015.0	bedeckt	WSW 9	5.4	4.5	10.6	9.0	5.4	5	1.6	1		1947	15.7	8.02.1990	-24.4	2.02.1956
Potsdam	100	1014.0	stark bew.	W 17	5.2	4.8	9.7	7.9	5.2	5	0.7		1893	17.8	10.02.1899	-26.0	10.02.1929	
Berlin-Temp.	49	1013.4	stark bew.	W 13	6.2	4.8	9.9	8.2	6.0	5	0.8		1876	16.1	8.02.1990	-25.4	10.02.1929	
Lindenberg	104	1013.5	Regen	WNW 15	5.7	5.0	10.3	7.5	5.7	5	0.2	1		1947	15.9	8.02.1990	-25.6	9.02.1956
Manschnow	16	1012.4	Regen	W 13	6.0	5.2	9.8	7.1	6.0	5	1							
Düsseldorf/Flugh.	41	1018.3	bedeckt	NW 15	7.0	6.2	13.7	10.9	5.7	5	1.4	6		1970	15.7	8.02.1990	-15.4	9.02.1986
Bocholt	24	1018.7	leicht bew.	WNW 9	5.2	3.3	12.7	10.0	5.2	3	0.1	9		1947	14.9	8.02.1990	-17.8	2.02.1956
Essen	161	1018.4	bedeckt	NW 15	6.4	5.5	13.4	10.0	5.2	5	1.2	8		1935	14.8	8.02.1990	-17.6	1.02.1956
Luedenscheid	392	1017.9	Regen	W 5	3.7	2.9	9.2	7.8	3.2	3	0.7	7						
Kahler Asten	859	-	in Wolken	WNW 22	0.1	0.1	4.6	4.0	-0.2	-0	5	31		1955	11.3	4.02.1993	-26.0	1.02.1956
Bad Lippspringe	158	1017.0	Regen	W 8	5.0	4.0	12.4	10.6	4.7	4	2.8	5		1951	15.3	8.02.1990	-20.2	9.02.1986
Kassel	233	1016.8	Regen	SSW 5	4.1	3.2	7.5	6.2	4.1	3	2		1951	13.7	8.02.1990	-20.4	1.02.1956	
Göttingen	171	1016.6	Regen	SSE 4	4.7	3.4	9.4	8.7	4.7	4	0.2	3		1947	14.5	8.02.1990	-23.7	6.02.1963
Leinefelde	356	1016.7	Regen	WSW 8	3.3	2.3	7.3	6.8	3.3	3	0.6	3		1957	13.2	8.02.1990	-20.9	9.02.1986
Braunlage	610	1016.1	Regen	W 5	0.8	0.0	5.1	4.2	0.8	0	3	17		1936	13.6	2.02.1955	-25.6	1.02.1956
Brocken	1153	-	Schneefall	WNW 42	-1.0	-1.1	2.3	1.8	-1.2	-2	12	105		1951	10.1	6.02.1990	-28.4	1.02.1956
Artern	166	1016.6	Regen	NW 8	4.9	3.2	9.2	7.7	4.9	5	0.2	2		1954	16.7	8.02.1990	-22.6	2.02.1956
Leipzig/Flugh.	149	1015.9	Regen	NW 17	5.4	4.5	10.5	7.8	5.3	5	2.3	0.5		1951	16.9	8.02.1990	-22.9	10.02.1956
Wittenberg	106	1015.0	Regen	W 9	5.6	4.6	9.9	8.0	5.6	5	0.6	0.7		1951	17.1	8.02.1990	-24.6	2.02.1956
Oschatz	152	1015.0	bedeckt	WNW 18	7.2	5.5	9.5	7.7	7.2	6	2.1							
Dresden/Flugh.	230	1014.3	bedeckt	W 30	8.7	3.1	11.5	8.0	8.6	6	0.7	0.5		1917	16.7	8.02.1990	-27.0	9.02.1956
Doburlug-Kir.	100	1014.9	Regen	NW 24	6.7	5.5	10.9	8.0	6.7	6	1.8	0.2		1951	16.8	8.02.1990	-28.4	9.02.1956
Cottbus	70	1013.9	Regen	NW 17	8.2	5.7	10.6	7.6	8.2	7	1.1	0.4		1951	18.1	8.02.1990	-27.6	9.02.1956
Görlitz	238	1014.7	Schauer	SW 26	4.5	0.5	5.2	3.8	4.5	4	0.9	0.5		1951	15.0	6.02.1990	-30.8	9.02.1956
Aachen	205	1019.1	stark bew.	WNW 8	5.8	5.2	12.5	11.2	5.7	5	2.1	11		1891	20.4	10.02.1899	-20.2	7.02.1895
Nürburg	629	1019.5	Schneereggen	W 5	2.2	2.0	6.3	5.1	2.1	2	6		1947	11.7	2.02.1957	-22.8	1.02.1956	
Köln-Bonn/Flugh.	100	1018.8	Regen	SSW 4	5.5	4.6	11.8	10.4	5.3	5	0.3	4		1958	16.2	8.02.1990	-19.2	2.02.1963
Bendorf	129	1019.1	Regen	SSW 2	5.5	5.5	10.2	9.5	5.5	5	3		1951	16.3	8.02.1990	-20.6	2.02.1956	
Bad Marienberg	555	1018.5	Regen	NNW 5	2.3	1.8	6.9	6.0	2.3	2	3		1963	11.9	8.02.1990	-19.7	9.02.1986	
Giessen	195	1018.2	Regen	NNW 2	5.1	4.7	9.0	7.6	5.1	5	2							