

Amtsblatt des Deutschen Wetterdienstes

D 7311 A
ISSN 0936-5818

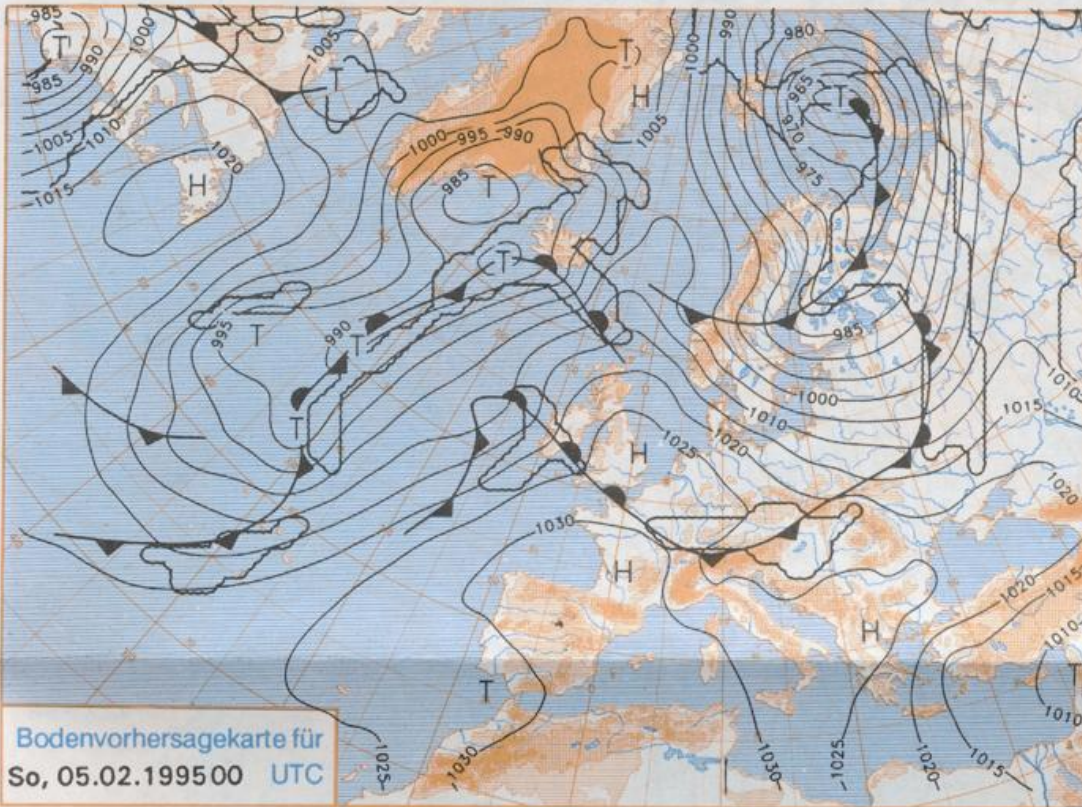
Schutzgebühr monatlich DM 27,50
einschließlich Versandkosten.
Einzelpreis DM 1,25
zuzüglich Versandkosten

Druck und Verlag: Deutscher Wetterdienst
Frankfurter Straße 135, 63067 Offenbach
Postanschrift: 63004 (Postfach), Telefon: (0 69) 80 62-22 83
Telefax: (0 69) 80 62-24 84
Postgirokonto Frankfurt: BLZ 500 100 60, Kto.-Nr. 490 31 -606
Erscheint täglich, nur Postbezug

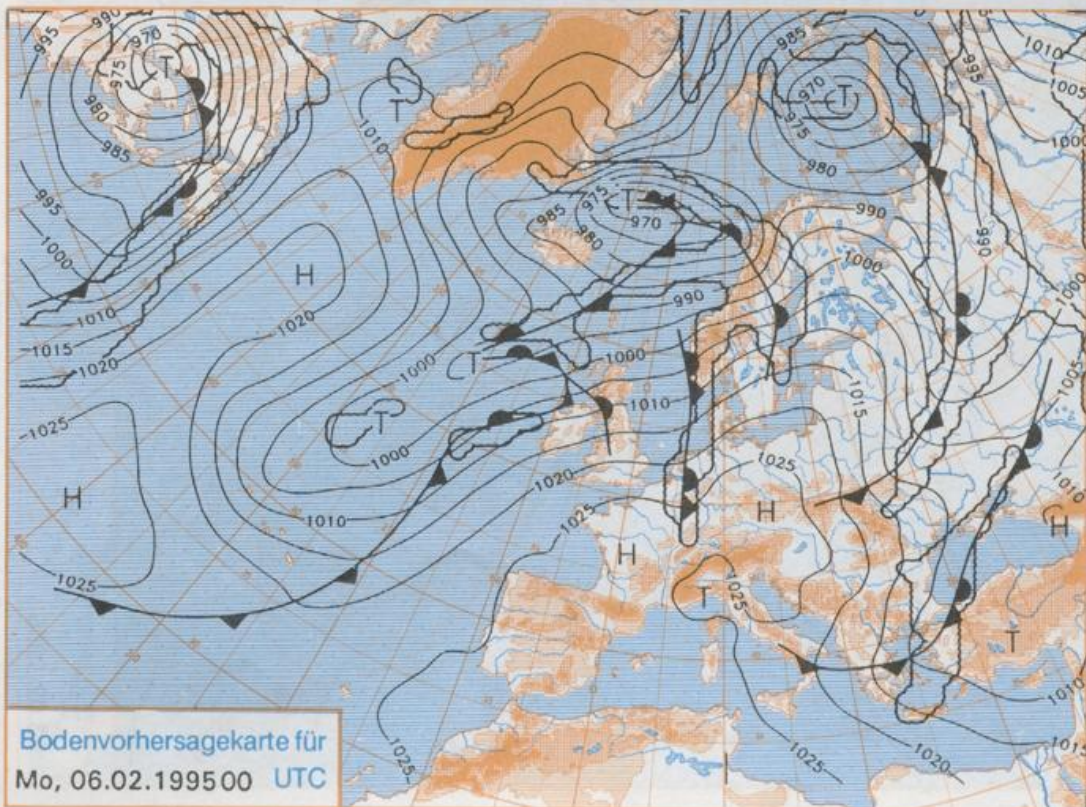
Jahrgang 1995

Freitag, den 03. Februar

Nummer: 34



Stereographische Projektion 1 : 60 000 000 60°N



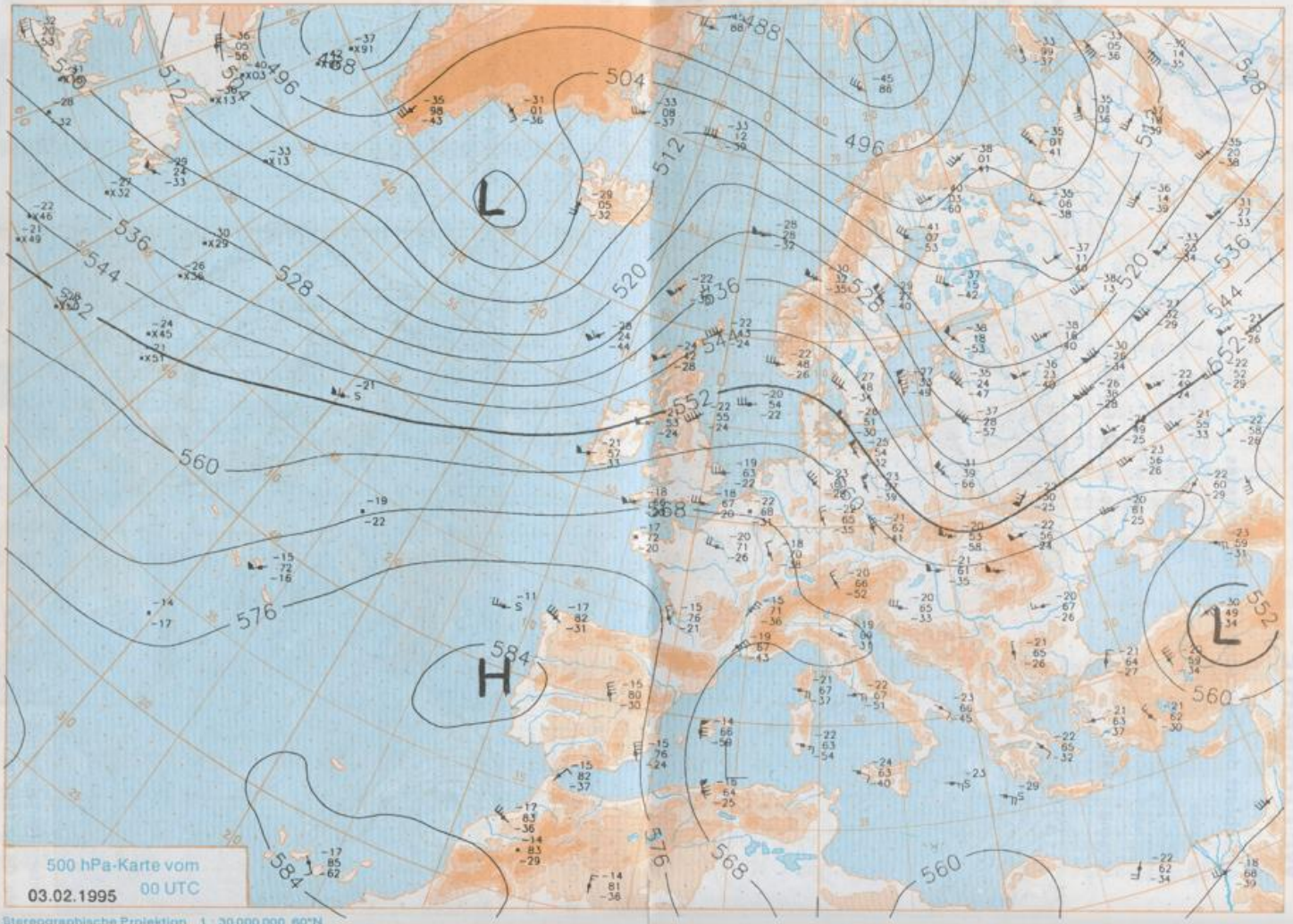
Deutschland-Vorhersage für Sonntag, 05.02.1995

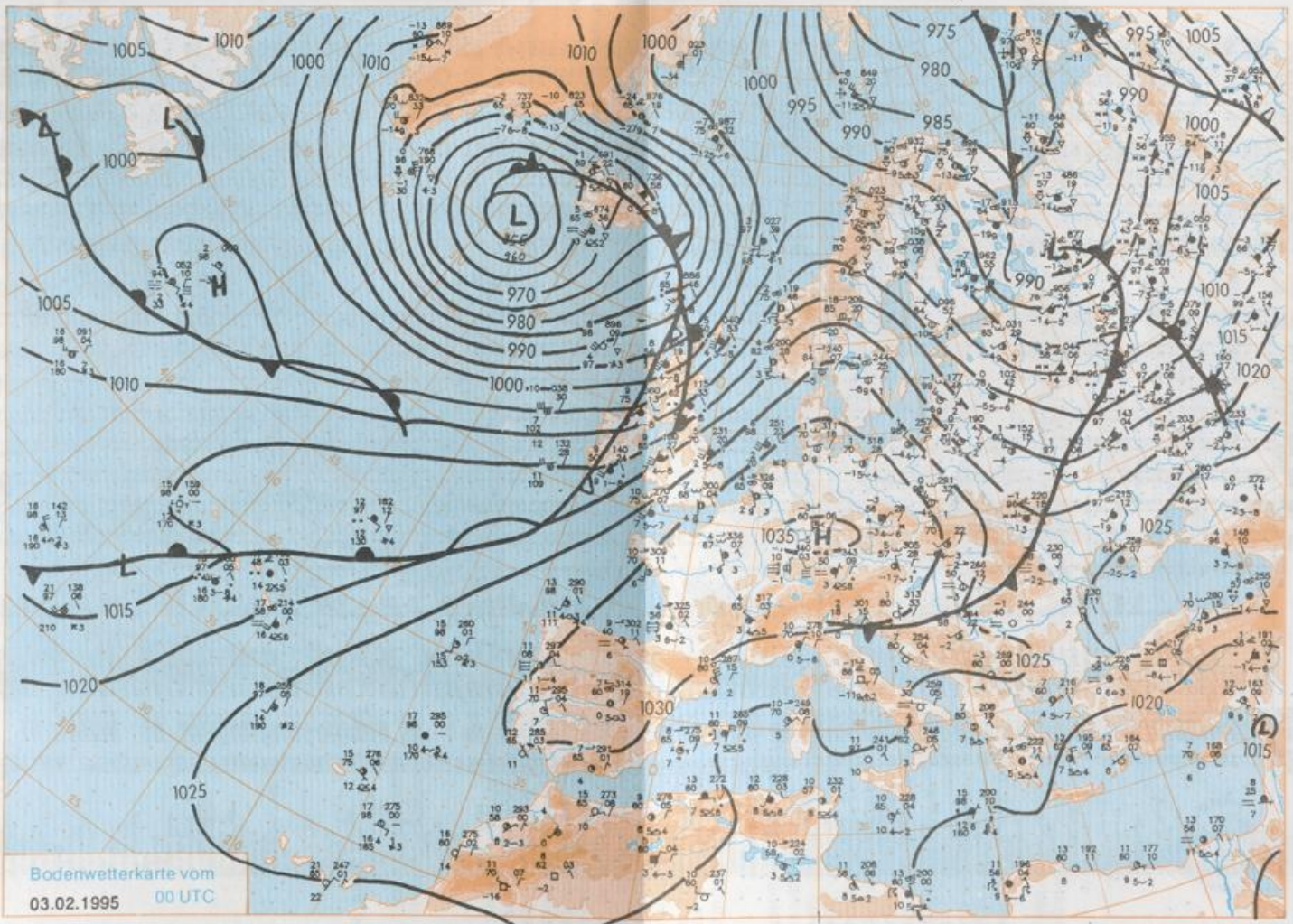
Das am Freitag über den Britischen Inseln liegende Frontensystem des Tiefs vor Island zieht sehr schnell südostwärts und hat in der Nacht zum Sonntag bereits die Alpen überschritten. Die dahinter einfließende frische Meeresluft gelangt anschließend unter Hochdruckeinfluß. Erst in der Nacht zum Montag greift eine Okklusion in abgeschwächter Form auf den Westen Deutschlands über.

Heiter bis wolkig und niederschlagsfrei. Frühtemperaturen minus 2 bis plus 3 Grad C. Höchsttemperaturen 3 bis 8 Grad C. Im Norden und Nordosten noch mäßiger bis frischer Nordwestwind, sonst schwachwindig.

Weitere Aussichten für Montag, 06.02.1995

Von Westen Durchzug starker Bewölkung und vereinzelt Regen, wenig Temperaturänderung.





Stereographische Projektion 1 : 30 000 000 60°N

Wettermeldungen von Freitag, dem 3. Februar 1995 06 UTC

Station	Bar.-höhe (m)	Luftdr. red.NN (hPa)	Wetter	Wind km/h	Deutschland					Sonne Vort. Std.	RR 24h mm	Schnee höhe cm	Extremwerte der Lufttemperatur in der Dekade vom 1.02. bis 10.02 Datum						
					Temperaturen (Grad C)		Max Vortag	Mittel 2 m	Min 5 m				Nacht	Tmax	Datum	Tmin	Datum		
					Luft 2 m	Tau- punkt													
Helgoland	8	1029.8	stark bew.	S	41	4.3	0.5	6.1	4.6	3.9	-2	5.5	0.5	1953	10.7	8.02.1990	-10.0	1.02.1956	
List / Sylt	29	1028.3	leicht bew.	SSW	31	3.1	0.6	4.0	3.4	1.6	-3	4.1	0.0	1937	10.4	8.02.1990	-18.0	10.02.1940	
Leck	13	1029.7	wolkig	S	21	1.6	0.0	5.0	2.5	-1.1	-4	4.5	0.0	1974	10.6	6.02.1990	-16.1	10.02.1979	
Husum	37	1030.9	wolkig	S	22	0.7	-0.6	5.0	2.4	-0.7	-3	4.3	0.0						
Schleswig	48	1030.8	wolkig	SSW	13	0.6	-1.9	5.0	2.6	-0.2	-2	4.4	0.0	1947	12.5	8.02.1990	-17.2	2.02.1954	
Kiel	31	1031.2	leicht bew.	SSW	8	0.8	-1.8	5.1	2.5	-0.8	-3	4.6	0.2	1940	14.2	8.02.1990	-19.6	10.02.1940	
Arkona	42	1032.9	leicht bew.	SW	22	-0.4	-1.5	4.3	3.0	-0.6	-3	6.8		1951	12.8	8.02.1990	-18.9	1.02.1954	
Norderney	16	1029.6	leicht bew.	S	21	2.6	-0.3	5.6	4.2	2.5	-2	4.4	0.1	1947	12.5	8.02.1990	-14.3	1.02.1954	
Bremerhaven	11	1031.5	leicht bew.	S	17	1.5	-1.1	5.5	3.4	0.3	-2	5.6	0.1	1949	14.0	8.02.1990	-15.8	1.02.1954	
Cuxhaven	12	1031.4	leicht bew.	S	17	1.6	-1.2	5.4	3.9	0.9	-2	4.5	0.0	1946	12.8	8.02.1990	-12.9	8.02.1947	
Hamburg/Flugh.	16	1032.6	leicht bew.	S	8	-0.8	-1.9	6.3	3.0	-1.4	-4	4.8	0.2	1891	14.9	8.02.1990	-24.6	10.02.1947	
Lübeck	15	1032.6	wolkenlos	S	8	-0.6	-1.2	6.2	1.5	-2.0	-6	3.6	0.0	1890	15.6	10.02.1899	-27.2	4.02.1912	
Boltenhagen	17	1032.9	leicht bew.	SSW	11	-0.7	-1.9	5.5	3.1	-1.1	-3	3.2		1951	14.7	8.02.1990	-18.6	1.02.1954	
Schwerin	68	1033.4	wolkenlos	S	8	-1.4	-2.5	5.4	2.8	-1.7	-3	2.0	0.0	1947	14.5	8.02.1990	-18.7	1.02.1956	
Warnemünde	10	1032.9	leicht bew.	SSW	11	0.3	-2.2	4.4	3.4	-0.2	-1	5.1		1951	14.1	8.02.1990	-18.1	6.02.1963	
Teterow	50	1033.5	wolkenlos	S	17	-2.0	-3.1	5.6	3.1	-2.2	-4	5.3		1947	13.7	8.02.1990	-20.6	1.02.1956	
Barth	7	1032.7	leicht bew.	SSW	4	-0.6	-2.3	5.1	2.9	-0.6	-3	6.2		1967	13.5	8.02.1990	-20.7	9.02.1986	
Greifswald	6	1033.3	wolkenlos	SSW	13	-1.0	-2.7	5.9	3.2	-1.1	-4	5.3	0.1	1951	14.6	8.02.1990	-23.1	9.02.1986	
Ueckermünde	7	1034.1	leicht bew.	SSW	9	-2.0	-3.9	6.4	2.8	-2.0	-4	3.4	0.0	1951	15.2	8.02.1990	-25.5	9.02.1956	
Emden	12	1030.5	leicht bew.	S	22	2.2	-0.4	6.9	3.6	1.4	-2	6.4		1947	13.0	8.02.1990	-16.9	5.02.1963	
Oldenburg	20	1031.5	leicht bew.	S	11	1.7	-1.4	7.2	2.6	-2.0	-4	4.4	0.1						
Bremen/Flugh.	5	1032.6	leicht bew.	S	11	1.1	-1.2	7.0	2.3	-1.5	-4	2.8	0.1	1890	16.7	10.02.1899	-20.2	5.02.1941	
Soi tau	78	1033.7	leicht bew.	S	5	-0.9	-1.7	6.4	2.8	-1.6	-3	3.0	0.0	1948	15.3	8.02.1990	-22.3	8.02.1953	
Boizenburg	46	1033.5	leicht bew.	S	11	-0.6	-1.0	6.4	2.2	-1.1	-3	3.9	0.0	1951	15.2	8.02.1990	-19.8	1.02.1956	
Lüchow	18	1033.9	leicht bew.	SSE	8	-1.0	-1.6	6.8	3.0	-1.6	-3	3.5	0.0	1955	14.0	8.02.1990	-21.0	9.02.1986	
Seehausen/Altm.	23	1034.7	leicht bew.	SSW	8	-1.0	-1.7	7.0	3.5	-1.9	-4	3.4	0.0						
Marnitz	85	1033.3	leicht bew.	SSW	9	-1.2	-2.7	5.9	2.7	-1.2	-3	X	0.0						
Neuruppin	39	1035.0	leicht bew.	S	4	-1.8	-2.5	6.5	3.7	-2.1	-4	0.6	0.0						
Neubrandenburg	80	1034.3	leicht bew.	SSW	17	-1.2	-3.0	5.5	3.0	-1.2	-2	2.6							
Angermünde	55	1034.6	leicht bew.	S	8	-2.1	-3.4	7.4	4.0	-2.1	-5	0.8	0.0	1951	15.3	8.02.1990	-25.7	9.02.1956	
Lingen	26	1031.3	leicht bew.	SSE	9	1.8	-1.3	7.1	2.6	-0.4	-2	5.9		1951	14.3	8.02.1990	-18.6	2.02.1956	
Münst.-Osn./Flugh.	53	1032.5	wolkig	ESE	5	0.2	-0.3	7.4	2.2	-1.0	-3	5.0							
Osnabrück	97	1033.0	leicht bew.	SE	8	1.1	-1.2	7.1	3.0	-0.9	-4	3.6		1952	15.3	8.02.1990	-19.4	1.02.1956	
Diepholz	43	1032.4	wolkig	S	5	0.2	-1.4	7.3	3.0	-1.9	-4	6.3		1952	15.4	8.02.1990	-19.5	1.02.1956	
Bad Salzuffen	139	1033.5	leicht bew.	S	8	0.6	-2.3	6.6	3.3	-0.9	-3	3.9		1935	15.3	8.02.1990	-20.5	2.02.1942	
Hannover/Flugh.	59	1033.1	leicht bew.	S	11	0.9	-1.9	6.5	3.3	-1.6	-5	2.8	0.0	1936	15.8	8.02.1990	-21.5	1.02.1956	
Braunschweig	88	1034.2	leicht bew.	S	8	-0.5	-1.6	6.5	3.4	-0.6	-3	2.6	0.5	1891	16.5	10.02.1899	-23.2	2.02.1956	
Gardelegen	48	1034.3	wolkenlos	S	5	-1.0	-1.5	7.1	3.1	-1.6	-4	2.4							
Magdeburg	85	1035.5	leicht bew.	SSW	8	-1.5	-2.8	8.0	3.8	-1.6	-5	2.0	0.1	1947	15.7	8.02.1990	-24.4	2.02.1956	
Potsdam	100	1035.7	leicht bew.	SW	13	-2.3	-3.0	7.0	3.3	-2.3	-6	1.5	1	1893	17.8	10.02.1899	-26.0	10.02.1929	
Berlin-Temp.	49	1035.6	leicht bew.	S	4	-1.5	-3.4	7.1	4.4	-1.5	-7	1.0	0.2	1876	16.1	8.02.1990	-25.4	10.02.1929	
Lindenberg	104	1036.0	leicht bew.	WSW	9	-2.4	-3.4	6.8	3.6	-3.1	-5	0.9	0.3	1947	15.9	8.02.1990	-25.6	9.02.1956	
Manschnow	16	1035.0	leicht bew.	SSW	8	-1.7	-2.8	7.4	3.8	-1.8	-6	1.5	0.7						
Düsseldorf/Flugh.	41	1032.0	wolkig	SE	17	2.2	0.2	8.5	4.2	0.0	-3	5.0		1970	15.7	8.02.1990	-15.4	9.02.1986	
Bocholt	24	1031.8	leicht bew.	S	11	1.8	0.6	8.1	3.3	0.4	-3	5.8		1947	14.9	8.02.1990	-17.8	2.02.1956	
Essen	161	1032.0	leicht bew.	SSE	15	2.4	0.1	7.1	4.6	1.1	-2	2.7		1935	14.8	8.02.1990	-17.6	1.02.1956	
Luedenscheid	392	1033.2	leicht bew.	S	8	0.8	-1.5	4.7	2.2	-2.5	-5	1.9	0.5						
Kahler Asten	859	-	leicht bew.	S	26	-2.6	-3.8	0.8	-1.0	-3.1	-7	1.0	0.3	31	1955	11.3	4.02.1993	-26.0	1.02.1956
Bad Lippspringe	158	1033.5	leicht bew.	SSE	9	1.6	-1.6	6.6	2.4	-2.7	-5	1.9	0.0	1951	15.3	8.02.1990	-20.2	9.02.1986	
Kassel	233	1035.9	leicht bew.	SSE	8	-2.0	-2.8	6.2	2.9	-2.3	-5	1.6	0.7	1951	13.7	8.02.1990	-20.4	1.02.1956	
Göttingen	171	1035.8	wolkig	ESE	9	-1.4	-2.5	6.8	2.8	-2.2	-4	1.6	0.2	1947	14.5	8.02.1990	-23.7	6.02.1963	
Leinefelde	356	1036.3	leicht bew.	still	2	-1.2	-3.2	5.0	1.3	-3.0	-7	1.2	0.6	1957	13.2	8.02.1990	-20.9	9.02.1986	
Braunlage	610	1036.1	leicht bew.	WSW	8	-3.6	-4.4	2.4	0.0	-4.6	-8	1.5	0.8	1936	13.6	2.02.1955	-25.6	1.02.1956	
Brocken	1153	-	in Wolken	SW	39	-5.3	-5.7	-0.9	-3.4	-6.0	-9	0.6	1	1951	10.1	6.02.1990	-28.4	1.02.1956	
Artern	166	1036.8	wolkig	still	9	-1.8	-2.6	7.8	3.7	-1.9	-6	0.8	1	1954	16.7	8.02.1990	-22.6	2.02.1956	
Leipzig/Flugh.	149	1036.4	leicht bew.	SSE	9	-2.2	-3.5	6.5	3.6	-2.2	-5	1.0	4	1951	16.9	8.02.1990	-22.9	10.02.1956	
Wittenberg	106	1036.1	wolkenlos	still	4	-2.6	-3.1	7.2	3.6	-2.8	-6	2.2	1	1951	17.1	8.02.1990	-24.6	2.02.1956	
Oschatz	152	1036.5	leicht bew.	SSW	4	-1.6	-2.3	7.2	4.0	-1.8	-5	0.7	4						
Dresden/Flugh.	230	1036.8	leicht bew.	WSW	4	-0.8	-2.6	8.7	4.2	-1.2	-4	0.5	4	1917	16.7	8.02.1990	-27.0	9.02.1956	
Doberlug Kir.	100	1037.1	wolkig	S	4	-3.4	-4.1	6.7	3.6	-3.4	-7	0.5	3	1951	16.8	8.02.1990	-28.4	9.02.1956	
Cottbus	70	1036.5	leicht bew.	still	4	-3.5	-4.5	8.1	4.4	-3.5	-7	0.4	2	1951	18.1	8.02.1990	-27.6	9.02.1956	
Görlitz	238	1036.4	wolkenlos	WNW	4	-2.1	-3.6	5.2	3.2	-2.2	-4	1		1951	15.0	6.02.1990	-30.8	9.02.1956	
Aachen	205	1031.3	leicht bew.	S	9	3.1	-0.7	7.0	4.3	1.2	-1	2.8	0.0	1891	20.4	10.02.1899	-20.2	7.02.1895	
Nürburg	629	1034.4	stark bew.	SE	13	-0.6	-2.2	2.9	1.1	-0.6	-3	2.6	0.5	1947	11.7	2.02.1957	-22.8	1.02.1956	
Köln-Bonn/Flugh.	100	1033.4	wolkig	SE	9	0.3	-1.0	8.5	3.9	-1.7	-4	3.2	0.4	1958	16.2	8.02.1990	-19.2	2.02.1963	
Bendorf	129	1035.3	stark bew.	ENE	4	-1.0	-1.0	8.5	3.9	-1.2	-3	2.8	0.4	1951	16.3	8.02.1990	-20.6	2.02.	