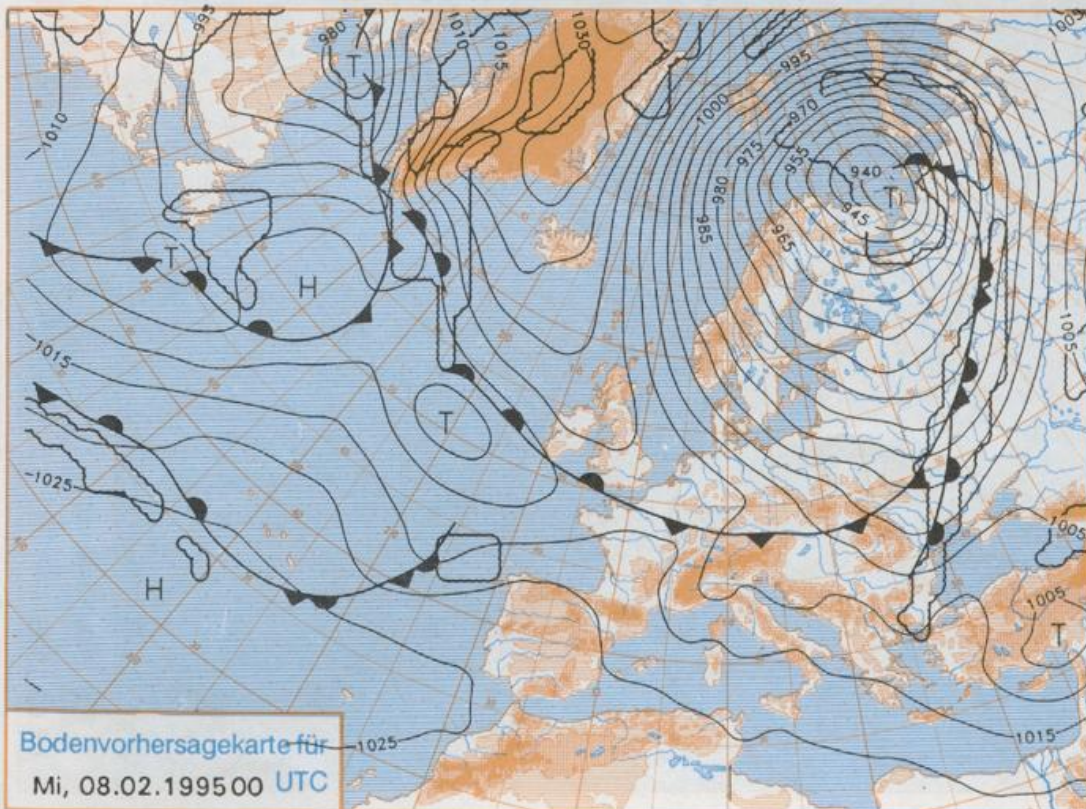


Stereographische Projektion 1 : 60 000 000 60°N



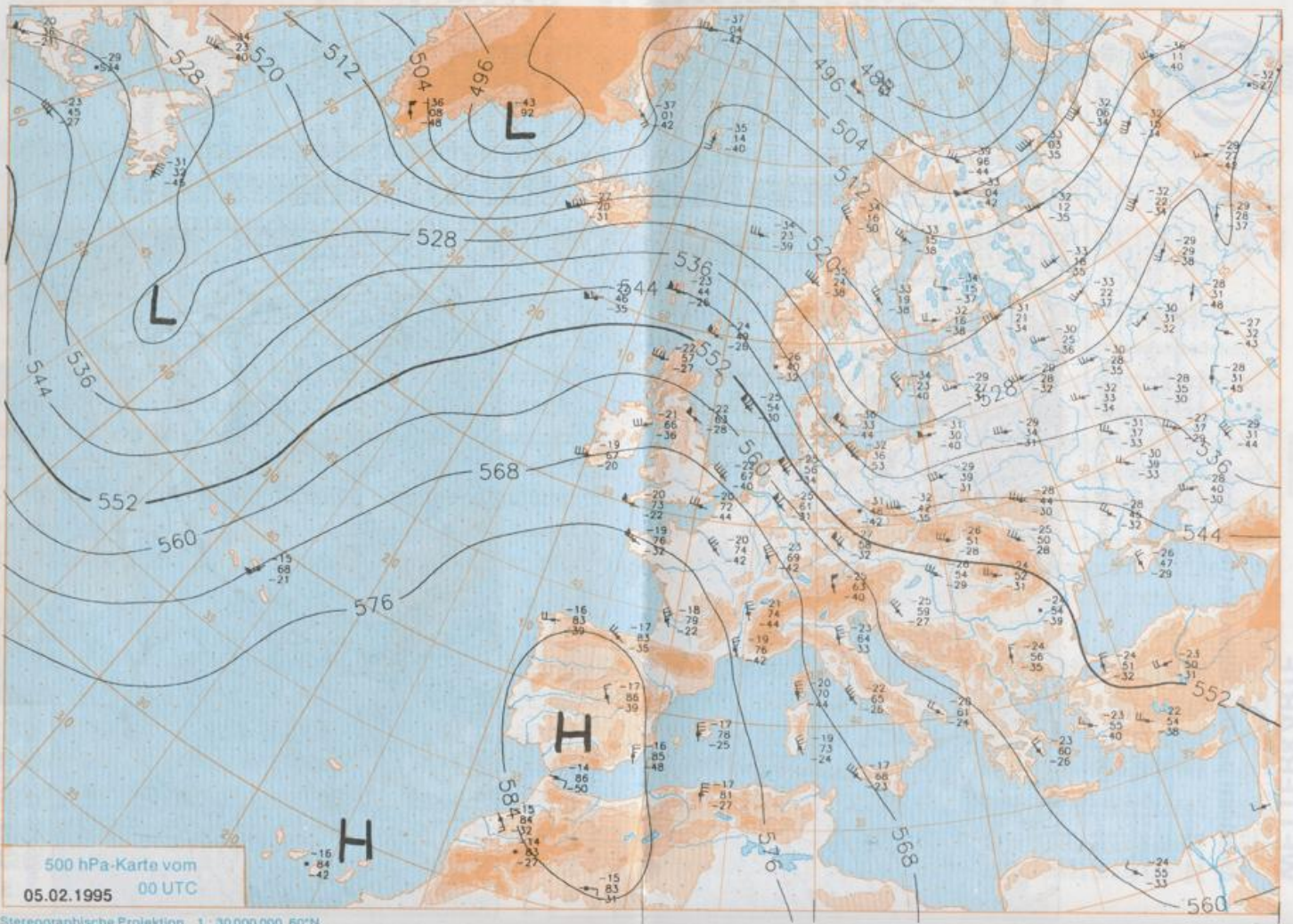
Deutschland-Vorhersage für Dienstag, 07.02.1995

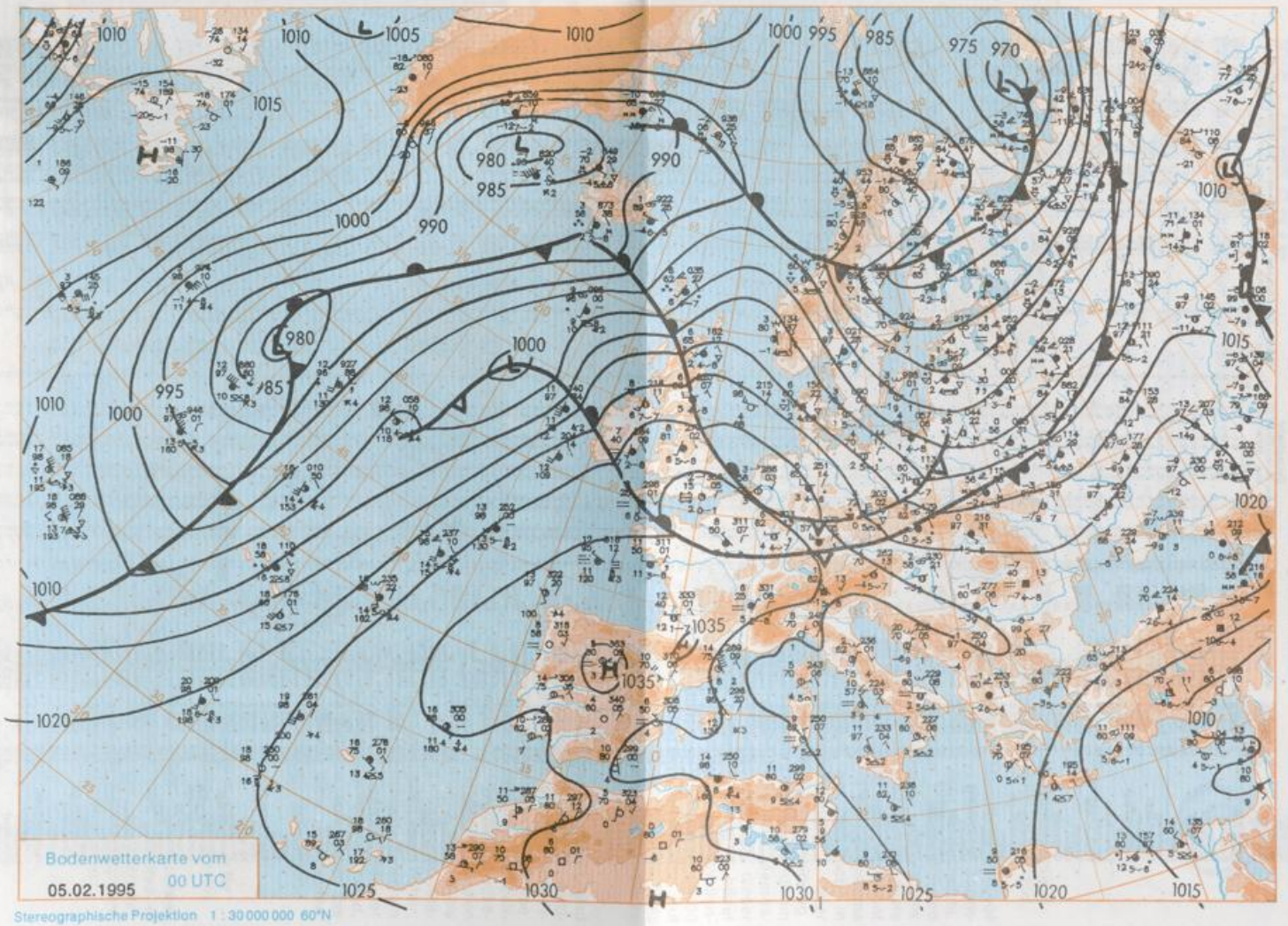
Das kräftige Hochdruckgebiet über Spanien bleibt im wesentlichen erhalten. Es dehnt sich bis Dienstag 00 UTC vorübergehend bis nach Frankreich aus. Entscheidender sind aber die Veränderungen im Norden. Dem umfangreichen Tief über dem Eismeer gliedert sich das aus dem Raum Island bis Dienstag nach Skandinavien ziehenden Tief an. Es entsteht ein gemeinsamer sehr umfangreicher Wirbel mit Zentrum bei der Halbinsel Kola mit einem Kerndruck unter 940 hPa. Dabei wird zunächst noch recht milde, ab Mittwoch zunehmend kältere Meeresluft nach Mitteleuropa geführt.

Überwiegend stark bewölkt und von Nordwest nach Südost Durchzug eines Regengebietes. Im Tagesverlauf im Nordwesten Übergang zu wechselnder Bewölkung mit einzelnen Schauern. Frühtemperaturen 3 bis 8 Grad C. Höchstwerte zwischen 5 und 10 Grad C. Im Süden anfangs schwacher, sonst mäßiger bis starker und böiger West- bis Nordwestwind.

Weitere Aussichten für Mittwoch, 08.02.1995

Wechselnd bewölkt mit einzelnen Regen-, Schnee- und Graupelschauern. Kälter als bisher.





Wettermeldungen von Sonntag, dem 5. Februar 1995 06 UTC

Deutschland

Station	Bar.-höhe (m)	Luftdr. red.NN (hPa)	Wetter	Wind km/h	Temperaturen (Grad C)					Sonne Vort. Std.	RR 24h mm	Schnee höhe cm	Extremwerte der Lufttemperatur in der Dekade vom 1.02 bis 10.02						
					Luft 2 m	Tau-punkt	Max Vortag	Mittel 2 m	Nacht 5 cm				Tmax Datum	Tmin Datum	Datum				
																2 m	5 cm	2 m	5 cm
Helgoland	8	1022.9	leicht bew.	W	37	6.1	3.7	6.7	6.1	5.8	4	0.6	1	1953	10.7	8.02.1990	-10.0	1.02.1956	
List / Sylt	29	1021.0	leicht bew.	WNW	33	5.1	3.4	6.0	5.3	4.7	3	0.7	1	1937	10.4	8.02.1990	-18.0	10.02.1940	
Leck	13	1021.5	wolkenlos	W	28	4.5	2.8	6.7	5.3	3.9	2		0.9	1974	10.6	6.02.1990	-16.1	10.02.1979	
Husum	37	1021.4	wolkenlos	WNW	21	3.7	2.4	6.3	4.8	3.7	2		1						
Schleswig	48	1021.8	leicht bew.	WNW	18	3.8	2.5	6.7	5.0	3.5	2		2	1947	12.5	8.02.1990	-17.2	2.02.1954	
Kiel	31	1020.3	wolkig	WNW	22	4.9	2.0	7.1	5.5	4.0	3		3	1940	14.2	8.02.1990	-19.6	10.02.1940	
Arkona	42	1015.7	leicht bew.	WNW	41	3.5	0.7	5.8	4.5	3.3	2		0.1	1951	12.8	8.02.1990	-18.9	1.02.1954	
Norderney	16	1025.4	wolkenlos	W	21	5.2	3.9	7.7	5.9	5.0	4		0.7	1947	12.5	8.02.1990	-14.3	1.02.1954	
Bremerhaven	11	1024.1	leicht bew.	W	17	4.1	2.4	8.4	6.3	4.1	3			1949	14.0	8.02.1990	-15.8	1.02.1954	
Cuxhaven	12	1023.5	leicht bew.	WNW	26	5.6	2.6	8.1	6.0	4.9	2		0.6	1946	12.8	8.02.1990	-12.9	8.02.1947	
Hamburg/Flugh.	16	1022.7	leicht bew.	WNW	15	4.5	2.2	9.1	6.6	4.4	3		4	1891	14.9	8.02.1990	-24.6	10.02.1940	
Lübeck	15	1021.1	leicht bew.	WNW	18	4.8	2.8	8.2	6.2	4.4	2		3	1890	15.6	10.02.1899	-27.2	4.02.1912	
Boltenhagen	17	1020.0	leicht bew.	W	35	4.1	1.7	7.7	5.9	4.0	3		3	1951	14.7	8.02.1990	-18.6	1.02.1954	
Schwern	68	1020.5	leicht bew.	W	28	4.4	1.6	7.5	5.8	4.3	3		2	1947	14.5	8.02.1990	-18.7	1.02.1956	
Warnemünde	10	1018.3	wolkenlos	WNW	46	4.0	1.6	7.7	5.3	3.5	3		4	1951	14.1	8.02.1990	-18.1	6.02.1963	
Teterow	50	1018.5	wolkig	WNW	31	4.3	1.6	7.0	5.3	4.1	3		3	1947	13.7	8.02.1990	-20.6	1.02.1956	
Barth	7	1017.1	wolkig	W	30	3.4	1.3	7.5	5.1	3.1	2		4	1967	13.5	8.02.1990	-20.7	9.02.1986	
Greifswald	6	1016.7	wolkig	W	30	3.6	0.6	7.0	5.5	3.5	2		4	1951	14.6	8.02.1990	-23.1	9.02.1986	
Ueckermünde	7	1017.2	wolkig	WNW	24	3.8	-0.1	7.1	5.6	3.8	2		4	1951	15.2	8.02.1990	-25.5	9.02.1956	
Emden	12	1025.8	leicht bew.	WSW	21	4.2	3.0	8.2	6.3	3.5	1		2	1947	13.0	8.02.1990	-16.9	5.02.1963	
Oldenburg	20	1025.5	leicht bew.	W	15	3.2	2.2	9.0	6.4	2.8	1		1						
Bremen/Flugh.	5	1025.6	leicht bew.	W	17	3.2	1.6	9.0	6.8	3.1	2		2	1890	16.7	10.02.1899	-20.2	5.02.1941	
Soltau	78	1024.4	leicht bew.	W	15	3.3	1.8	7.6	5.9	3.1	2		4	1948	15.3	8.02.1990	-22.3	8.02.1953	
Boizenburg	46	1022.4	wolkig	WNW	26	4.8	3.0	7.6	6.3	4.5	4		3	1951	15.2	8.02.1990	-19.8	1.02.1956	
Lüchow	18	1022.4	wolkig	WNW	15	4.8	2.3	7.8	6.1	4.8	3		2	1955	14.0	8.02.1990	-21.0	9.02.1986	
Seehausen/Altm.	23	1022.1	leicht bew.	W	28	4.6	1.9	7.5	5.7	4.5	4		3						
Marnitz	85	1019.9	leicht bew.	W	28	4.1	1.4	6.9	5.2	4.1	3		4						
Neuruppin	39	1020.6	stark bew.	NW	18	3.6	1.9	7.1	5.6	3.6	3		3						
Neubrandenburg	80	1018.6	stark bew.	WNW	39	4.1	1.2	6.7	5.4	4.0	3		3						
Angermünde	55	1018.1	wolkig	WNW	33	4.6	2.5	7.2	5.9	4.2	2		4	1951	15.3	8.02.1990	-25.7	9.02.1956	
Lingen	26	1026.8	leicht bew.	W	9	3.5	2.4	9.7	7.3	3.0	1		0.5	1951	14.3	8.02.1990	-18.6	2.02.1956	
Münst.-Osn./Flugh.	53	1027.0	leicht bew.	W	15	3.2	2.9	8.7	6.8	2.2	0		0.3						
Osnabrück	97	1027.4	leicht bew.	W	11	3.5	2.9	8.4	6.6	3.4	2		0.6	1952	15.3	8.02.1990	-19.4	1.02.1956	
Diepholz	43	1026.2	leicht bew.	W	15	3.1	2.1	9.0	7.0	3.0	2		1	1952	15.4	8.02.1990	-19.5	1.02.1956	
Bad Salzuflen	139	1027.2	leicht bew.	W	9	3.1	2.0	7.7	6.4	2.9	1		1	1935	15.3	8.02.1990	-20.5	2.02.1942	
Hannover/Flugh.	59	1025.5	wolkig	W	22	3.5	1.7	8.2	6.6	3.2	2		2	1936	15.8	8.02.1990	-21.5	1.02.1956	
Braunschweig	88	1024.8	stark bew.	W	21	3.9	2.1	7.8	6.0	3.9	3		2	1891	16.5	10.02.1899	-23.2	2.02.1956	
Gardelegen	48	1022.9	wolkig	W	21	4.4	2.9	7.2	5.9	4.1	3		3						
Magdeburg	85	1024.0	stark bew.	WNW	13	4.3	2.1	8.1	6.3	4.1	3		2	1947	15.7	8.02.1990	-24.4	2.02.1956	
Potsdam	100	1020.6	wolkig	W	35	4.0	2.0	6.9	5.3	3.8	2		0.1	1893	17.8	10.02.1899	-26.0	10.02.1929	
Berlin-Temp.	49	1020.3	stark bew.	W	28	4.5	1.6	7.5	6.0	4.4	3		6	1876	16.1	8.02.1990	-25.4	10.02.1929	
Lindenberg	104	1019.4	stark bew.	WNW	35	4.3	1.7	5.9	5.1	4.1	4		4	1947	15.9	8.02.1990	-25.6	9.02.1956	
Manschnow	16	1018.3	stark bew.	WNW	24	4.4	2.0	6.5	5.5	3.8	3		4						
Düsseldorf/Flugh.	41	1029.0	stark bew.	W	11	5.5	5.0	8.3	7.2	4.8	3		0.9	1970	15.7	8.02.1990	-15.4	9.02.1986	
Bocholt	24	1028.4	wolkig	SW	9	4.2	3.2	9.3	7.7	3.8	1		0.0	1947	14.9	8.02.1990	-17.8	2.02.1956	
Essen	161	1028.9	Nebel	SW	9	4.4	3.8	7.5	6.5	4.0	3		1	1935	14.8	8.02.1990	-17.6	1.02.1956	
Luedenscheid	392	1028.6	wolkig	W	13	3.2	2.2	6.0	5.0	3.1	2		1						
Kahler Asten	859	-	in Wolken	NW	35	0.0	0.0	2.6	1.8	-0.2	-3		2	29	1955	11.3	4.02.1993	-26.0	1.02.1956
Bad Lippspringe	158	1027.4	bedeckt	WNW	11	3.7	2.9	7.3	6.4	3.4	2		2	1951	15.3	8.02.1990	-20.2	9.02.1986	
Kassel	233	1027.0	stark bew.	E	5	4.2	0.7	5.4	5.2	0.0	2		0.9	1951	13.7	8.02.1990	-20.4	1.02.1956	
Göttingen	171	1026.7	wolkig	W	18	4.1	1.3	6.1	6.1	2.1	1		1	1947	14.5	8.02.1990	-23.7	6.02.1963	
Leinefelde	356	1026.3	leicht bew.	WNW	18	2.6	0.9	5.6	4.4	2.1	1		1	1957	13.2	8.02.1990	-20.9	9.02.1986	
Braunlage	610	1024.8	wolkig	NW	18	0.6	-1.5	2.8	2.1	0.5	-1		8	13	1936	13.6	2.02.1955	-25.6	1.02.1956
Brocken	1153	-	in Wolken	NW	48	-3.1	-3.2	0.2	-0.2	-3.2	-4		10	105	1951	10.1	6.02.1990	-28.4	1.02.1956
Artern	166	1025.7	wolkig	W	22	3.6	0.6	5.9	5.5	3.3	2		0.4	1954	16.7	8.02.1990	-28.6	2.02.1956	
Leipzig/Flugh.	149	1024.5	wolkig	W	18	3.5	0.7	6.4	5.4	3.4	2		0.8	1951	16.9	8.02.1990	-22.9	10.02.1956	
Wittenberg	106	1022.7	stark bew.	W	18	4.1	1.3	6.0	5.5	4.0	3		4	1951	17.1	8.02.1990	-24.6	2.02.1956	
Oschatz	152	1023.5	stark bew.	W	31	4.3	1.8	7.0	5.8	4.0	3		2						
Dresden/Flugh.	230	1022.6	stark bew.	WNW	33	3.8	1.2	7.3	5.3	3.8	3		3	1917	16.7	8.02.1990	-27.0	9.02.1956	
Doberlug-Kir.	100	1022.0	bedeckt	W	31	3.6	1.5	6.8	5.5	3.6	3		3	1951	16.8	8.02.1990	-28.4	9.02.1956	
Cottbus	70	1020.4	stark bew.	W	24	4.6	1.6	7.0	5.8	4.5	3		3	1951	18.1	8.02.1990	-27.6	9.02.1956	
Görlitz	238	1020.7	stark bew.	W	28	3.1	0.4	4.1	3.6	3.1	3		0.6	1951	15.0	6.02.1990	-30.8	9.02.1956	
Aachen	205	1029.2	stark bew.	SW	8	6.4	6.3	7.8	7.3	6.4	6		0.1	1891	20.4	10.02.1899	-20.2	7.02.1895	
Nürnberg	629	1030.2	stark bew.	W	9	3.8	3.1	4.3	3.4	3.5	3		1	1947	11.7	2.02.1957	-22.8	1.02.1956	
Köln-Bonn/Flugh.	100	1029.4	stark bew.	NW	8	6.6	5.3	8.7	7.4	5.5	3		2	1958	16.2	8.02.1990	-19.2	2.02.1963	
Bendorf	129	1029.7	stark bew.	W	4	6.8	5.8	7.6	6.6	6.7	5		2	1951	16.3	8.02.1990	-20.6	2.02.1956	
Bad Marienberg	555	1029.0	bedeckt	WNW	17	2.7	2.0	4.2	3.4	2.7	3		1						