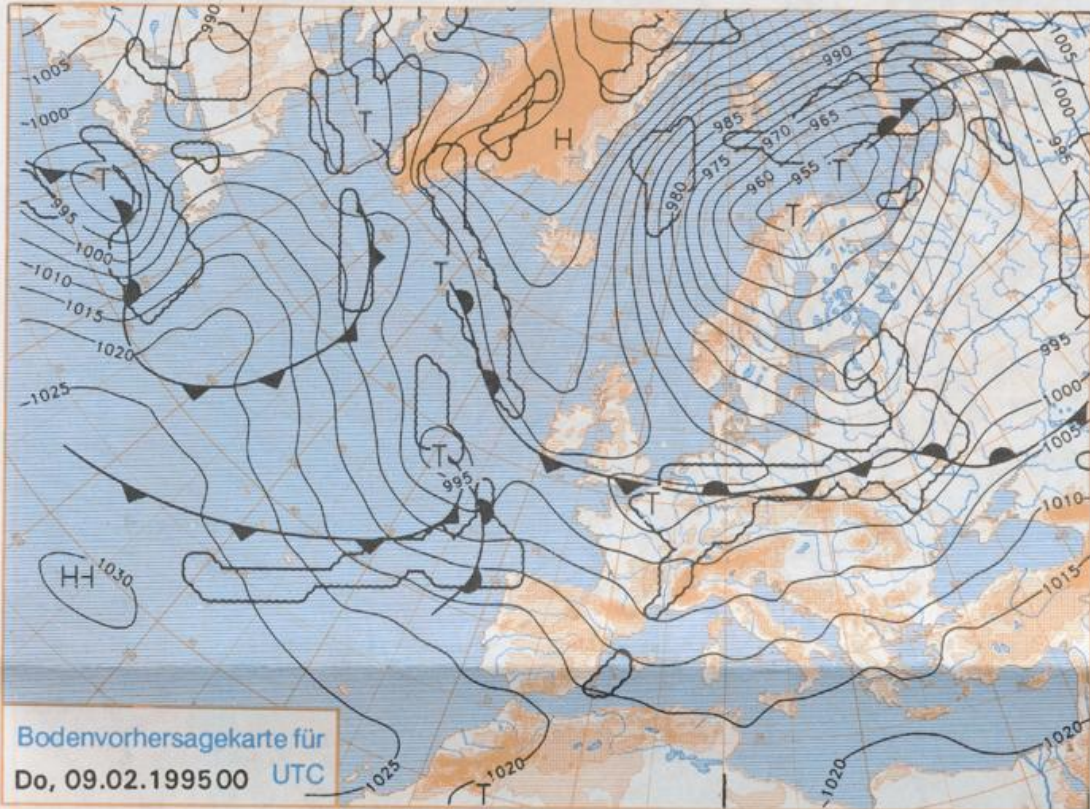
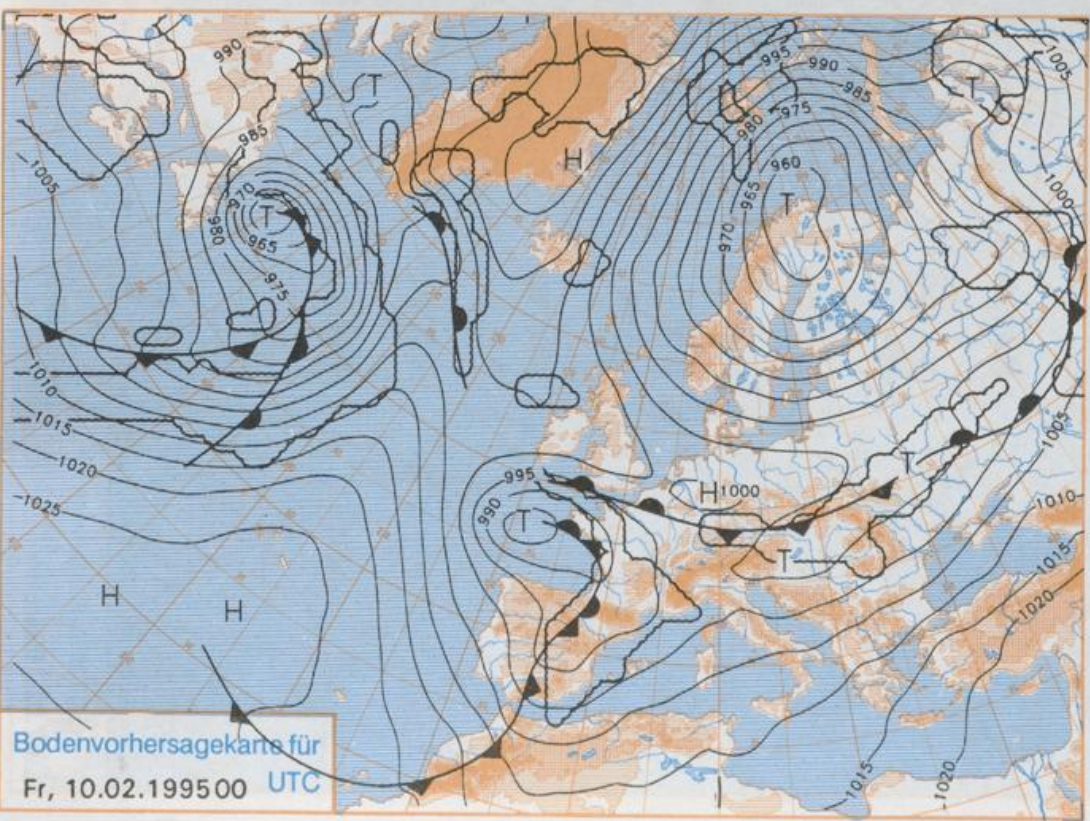


D 7311 A
ISSN 0936-5818
Schutzgebühr monatlich DM 27,50
einschließlich Versandkosten,
Einzelpreis DM 1,25
zuzüglich Versandkosten

Druck und Verlag: Deutscher Wetterdienst
Frankfurter Straße 135, 63067 Offenbach
Postanschrift: 63004 (Postfach), Telefon: (0 69) 80 62-22 83
Telefax: 4152871, Telefax: (0 69) 80 62-24 84
Postgirokonto Frankfurt: BLZ 500 100 60, Kto.-Nr. 490 31 -606
Erscheint täglich, nur Postbezug



Stereographische Projektion 1 : 60 000 000 60°N



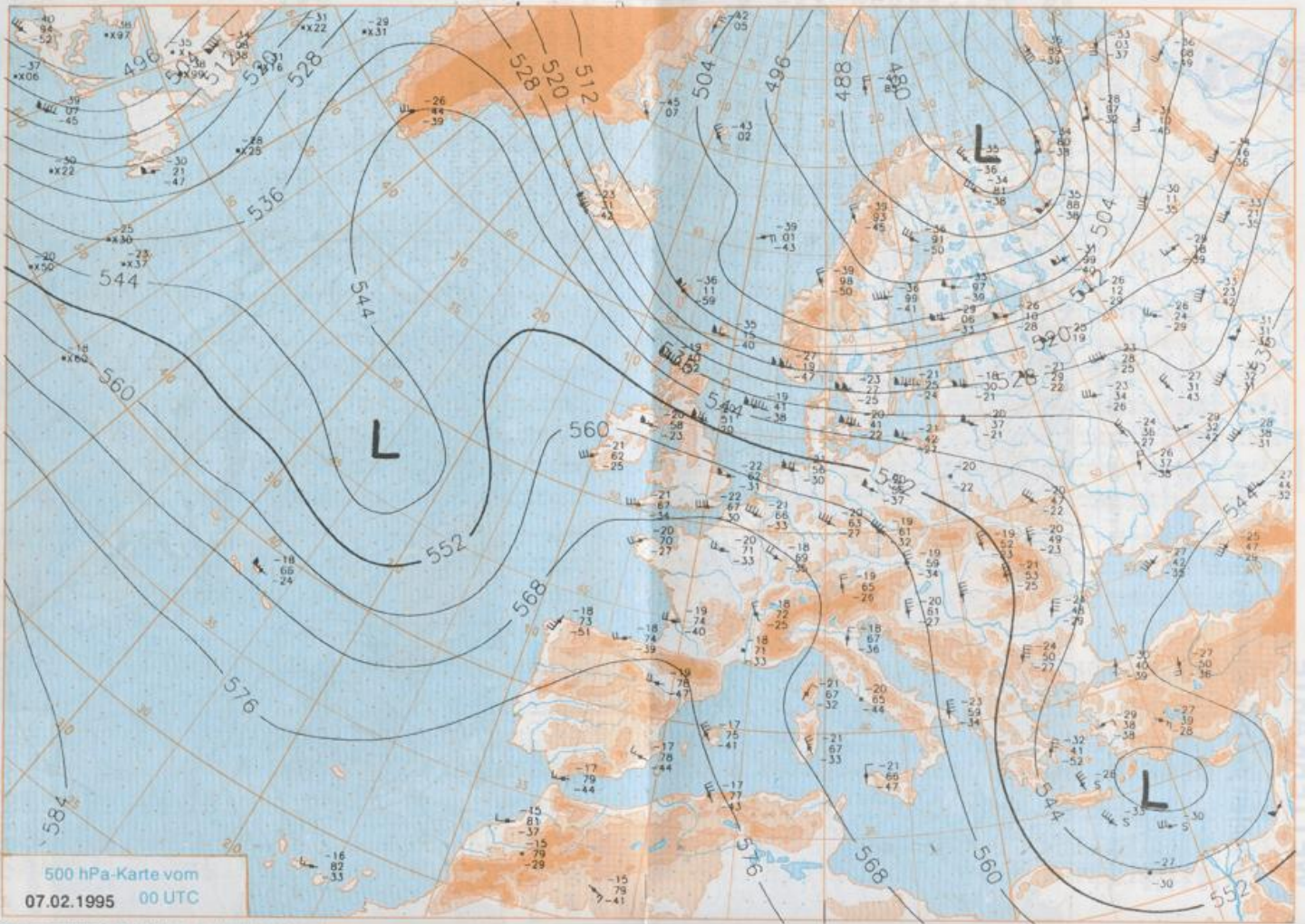
Deutschland-Vorhersage für Donnerstag, 09.02.1995

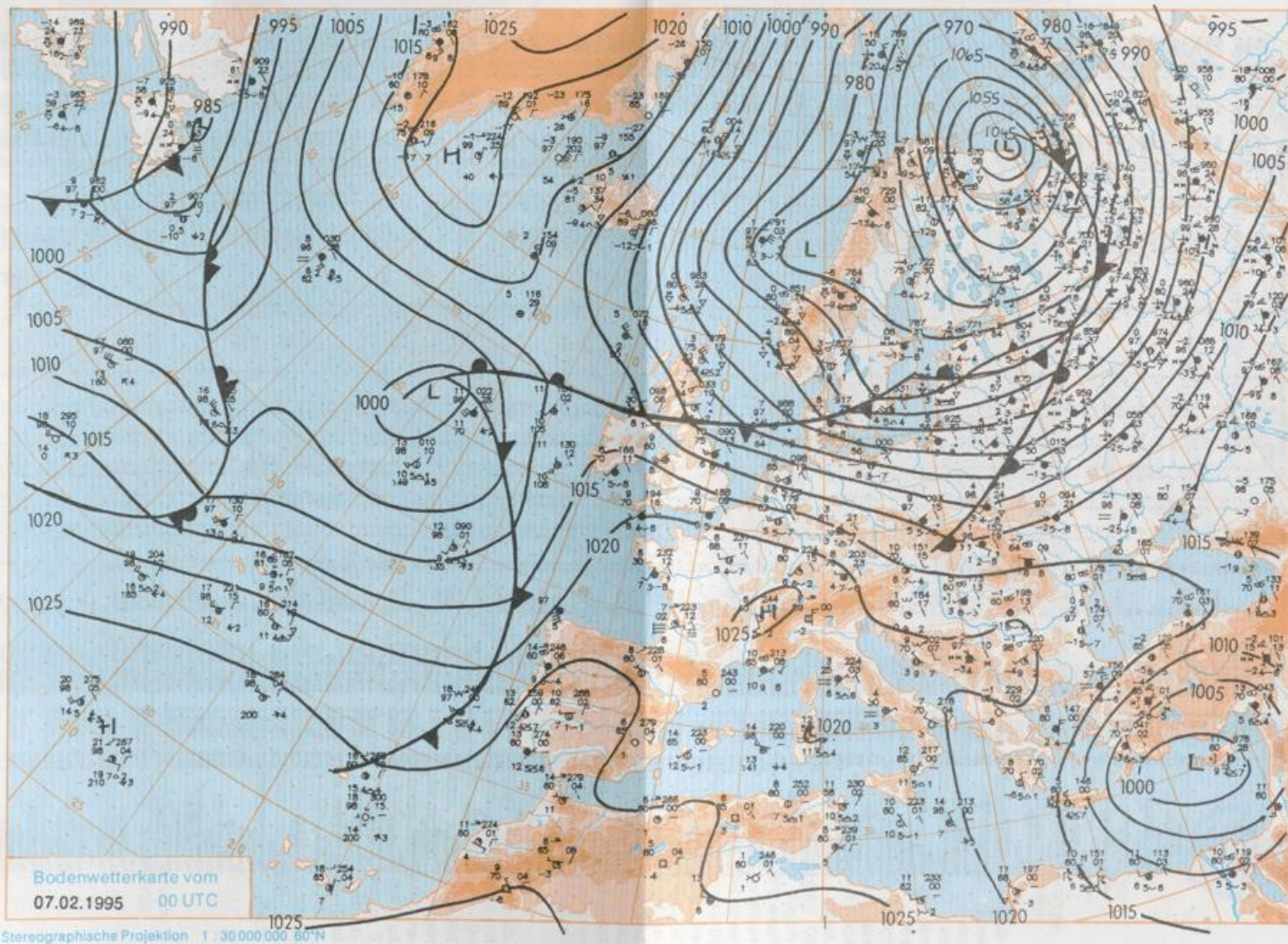
Ein umfangreiches Tief, dessen Zentrum am Dienstag 00 UTC noch über Finnland liegt, bestimmt das Wetter in Mitteleuropa. Seine Kaltfront verlagert sich langsam südwärts und liegt am Donnerstag 00 UTC über der Mitte Deutschlands. Sie trennt milde Meeresluft im Süden von Polarluft im Norden. Gegen Abend kommt die Luftmassengrenze bis zum Alpenrand voran, so daß die Kaltluft dahinter ganz Deutschland erfaßt.

Anfangs bedeckt und im Süden Regen, im Norden Schneefall. Im Tagesverlauf von Norden Wolkenauflockerungen und einzelne Schneeschauer. Frühtemperaturen zwischen minus 2 Grad C in Schleswig-Holstein und plus 5 Grad C im Süden Bayerns. Höchsttemperaturen 2 bis 7 Grad C. Mäßiger Wind aus westlichen Richtungen.

Weitere Aussichten für Freitag, 10.02.1995

Am Alpenrand Schneefall, sonst wechselnde Bewölkung mit Schneeschauern. Kalt.





Wettermeldungen von Dienstag, dem 7. Februar 1995 06 UTC

Station	Bar.-höhe (m)	Luftdr. red. NN (hPa)	Wetter	Wind km/h	Temperatur (Grad C)					Sonne Vort. Std.	RR 24h mm	Schnee höhe cm	Extremwerte der Lufttemperatur in der Dekade vom					
					Luft 2 m	Tau-punkt	Max	Mittel	Min				Nacht 5 cm	seit Tmax	Datum	1.02. bis Tmin	10.02. Datum	
					2 m	2 m	Vortag	2 m	2 m				2 m	1.02. Datum	10.02. Datum			
Heigoland	8	1001.9	Regen	W	50	7.0	6.0	7.2	7.0	6.8	6	2	1953	10.7	8.02.1990	-10.0	1.02.1956	
List / Sylt	29	998.9	stark bew.	W	41	5.4	3.7	6.7	6.2	5.4	5	0.7	1937	10.4	8.02.1990	-18.0	10.02.1940	
Leck	13	999.6	stark bew.	W	35	6.2	4.3	7.9	7.0	6.1	5	2	1974	10.6	6.02.1990	-16.1	10.02.1970	
Husum	37	1000.5	Regen	W	42	5.8	5.2	7.3	6.3	6.2	5	2						
Schleswig	48	999.9	Sprühregen	WNW	35	6.3	5.7	7.6	7.0	6.3	6	4	1947	12.5	8.02.1990	-17.2	2.02.1954	
Kiel	31	998.7	Regen	W	39	7.2	5.5	8.2	7.6	7.1	6	3	1940	14.2	8.02.1990	-19.6	10.02.1940	
Arkona	42	995.0	Regen	W	70	5.5	4.7	6.7	5.6	5.2	5	2	1951	12.8	8.02.1990	-18.9	1.02.1954	
Norderney	16	1004.2	stark bew.	WSW	46	7.5	5.5	8.0	7.7	7.1	6	0.0	1947	12.5	8.02.1990	-14.3	1.02.1954	
Bremerhaven	11	1003.9	Regen	W	46	7.6	6.2	9.1	8.6	7.6	7	2	1949	14.0	8.02.1990	-15.8	1.02.1954	
Cuxhaven	12	1002.6	Regen	W	42	7.5	5.7	8.2	8.0	7.4	6	0.3	1946	12.8	8.02.1990	-12.9	8.02.1947	
Hamburg/Flugh.	16	1001.8	Regen	W	33	7.9	6.5	9.6	8.7	7.9	8	6	1891	14.9	8.02.1990	-24.6	10.02.1940	
Lübeck	15	1000.4	Regen	W	30	7.9	7.3	9.2	8.4	7.8	8	4	1890	15.6	10.02.1899	-27.2	4.02.1912	
Boltenhagen	17	998.6	Regen	W	54	8.2	6.7	9.0	8.3	7.7	7	2	1951	14.7	8.02.1990	-18.6	1.02.1954	
Schwenn	68	1000.0	Regen	WSW	41	7.7	6.2	9.1	8.2	7.6	7	2	1947	14.5	8.02.1990	-18.7	1.02.1956	
Warnemünde	10	997.8	Regen	W	42	7.3	6.0	9.2	7.7	7.3	7	3	1951	14.1	8.02.1990	-18.1	6.02.1963	
Teterow	50	998.6	Regen	W	39	7.9	6.7	9.2	8.6	7.5	7	0.7	1947	13.7	8.02.1990	-20.6	1.02.1956	
Barth	7	996.7	Regen	W	37	6.6	5.6	9.0	7.4	6.6	6	8	1967	13.5	8.02.1990	-20.7	9.02.1986	
Greifswald	6	996.8	Regen	W	31	7.9	6.6	9.4	8.4	7.7	7	4	1951	14.6	8.02.1990	-23.1	9.02.1986	
Ueckermünde	7	998.1	Regen	WSW	37	7.7	6.0	9.6	8.6	7.6	7	0.7	1951	15.2	8.02.1990	-25.5	9.02.1956	
Emden	12	1005.6	Regen	WSW	48	8.1	5.6	9.3	8.4	8.0	5	0.3	1947	13.0	8.02.1990	-16.9	5.02.1963	
Oldenburg	20	1005.4	Regen	W	33	8.4	5.1	10.2	8.6	8.1	8	0.4						
Bramen/Flugh.	5	1006.0	Sprühregen	WSW	42	8.9	5.6	10.3	9.2	8.7	8	0.1	1890	16.7	10.02.1899	-20.2	5.02.1941	
Sołtau	78	1004.7	Regen	W	33	8.2	5.3	9.5	8.4	8.1	7	0.6	1948	15.3	8.02.1990	-22.3	8.02.1953	
Boizenburg	46	1002.0	Regen	W	39	7.7	7.0	9.5	8.3	7.7	7	1	1951	15.2	8.02.1990	-19.8	1.02.1956	
Lüchow	18	1003.2	Regen	W	37	8.4	6.0	10.2	9.0	8.3	7	0.1	1955	14.0	8.02.1990	-21.0	9.02.1986	
Seehausen/Altm.	23	1003.3	Sprühregen	W	44	8.5	6.0	10.4	9.2	8.5	8	0.2						
Marnitz	85	1000.4	Regen	WSW	31	7.4	6.1	9.4	8.5	7.4	7	1						
Neuruppin	39	1002.5	Regen	W	33	8.3	5.8	9.7	8.8	8.1	7	0.0						
Neubrandenburg	80	998.9	Regen	WSW	54	7.4	6.5	9.3	8.1	7.2	7	0.5						
Angermünde	55	1001.0	Sprühregen	WSW	42	8.7	6.4	10.1	9.2	8.7	7	0.0	1951	15.3	8.02.1990	-25.7	9.02.1956	
Lingen	26	1008.3	stark bew.	WSW	21	8.4	4.8	10.0	9.2	8.4	8	0.3	1951	14.3	8.02.1990	-18.6	2.02.1956	
Münst.-Osn./Flugh.	53	1010.1	stark bew.	WSW	31	8.3	4.8	10.0	9.4	8.3	8	0.0						
Osnabrück	97	1009.4	stark bew.	WSW	28	8.1	5.0	9.7	9.2	8.1	8	0.2	1952	15.3	8.02.1990	-19.4	1.02.1956	
Diepholz	43	1007.1	stark bew.	W	41	8.3	4.6	10.2	9.1	8.3	7	0.0	1952	15.4	8.02.1990	-19.5	1.02.1956	
Bad Salzuffen	139	1009.7	bedeckt	WSW	26	7.9	4.2	9.6	8.8	7.9	7	0.3	1935	15.3	8.02.1990	-20.5	2.02.1942	
Hannover/Flugh.	59	1006.5	bedeckt	WSW	37	8.6	4.4	10.1	9.1	8.5	8	0.1	1936	15.8	8.02.1990	-21.5	1.02.1956	
Braunschweig	88	1006.8	bedeckt	W	31	8.6	3.8	10.2	9.0	8.6	8	0.4	1891	16.5	10.02.1899	-23.2	2.02.1956	
Gardelegen	48	1004.4	stark bew.	W	44	8.7	5.4	10.4	9.2	8.6	8	0.0						
Magdeburg	85	1006.6	bedeckt	WSW	28	8.7	4.3	10.5	9.4	8.6	8	0.2	1947	15.7	8.02.1990	-24.4	2.02.1956	
Potsdam	100	1004.5	bedeckt	WSW	46	8.8	4.7	9.6	8.9	8.8	8	0.0	1893	17.8	10.02.1899	-26.0	10.02.1929	
Berlin-Temp.	49	1003.9	stark bew.	W	44	9.3	4.2	10.2	9.4	9.3	9	0.2	1876	16.1	8.02.1990	-25.4	10.02.1929	
Lindenberg	104	1004.0	stark bew.	W	41	8.9	4.5	9.0	8.1	8.6	8	0.1	1947	15.9	8.02.1990	-25.6	9.02.1956	
Manschnow	16	1001.9	stark bew.	W	41	9.5	4.6	9.7	8.5	9.2	8	0.7						
Düsseldorf/Flugh.	41	1013.8	Sprühregen	SW	21	8.2	5.3	10.3	9.4	8.2	8	0.4	1970	15.7	8.02.1990	-15.4	9.02.1986	
Bocholt	24	1011.8	bedeckt	WSW	26	8.5	5.0	10.1	9.5	8.4	7	0.0	1947	14.9	8.02.1990	-17.8	2.02.1956	
Essen	161	1013.1	Regen	WSW	28	7.8	4.8	9.4	8.6	7.5	7	2	1935	14.8	8.02.1990	-17.6	1.02.1956	
Luedenscheid	392	1012.9	Sprühregen	W	33	5.4	3.8	8.5	7.2	5.4	5	0.9						
Kahler Asten	859	-	Regen	WSW	41	1.9	1.9	5.0	3.6	1.8	1	3	22	1955	11.3	4.02.1993	-26.0	1.02.1956
Bad Lippspringe	158	1010.9	stark bew.	W	24	7.7	4.5	9.4	8.6	7.6	6	2	1951	15.3	8.02.1990	-20.2	9.02.1986	
Kassel	233	1011.7	stark bew.	WSW	11	7.8	3.3	10.8	7.8	6.8	2	0.1	1951	13.7	8.02.1990	-20.4	1.02.1956	
Göttingen	171	1010.9	bedeckt	W	26	8.1	3.9	10.7	9.2	7.8	7	0.0	1947	14.5	8.02.1990	-23.7	6.02.1963	
Leinefelde	356	1010.3	bedeckt	W	33	6.6	3.2	9.5	8.0	6.5	6	0.0	1957	13.2	8.02.1990	-20.9	9.02.1986	
Braunlage	610	1008.7	bedeckt	W	22	3.8	2.0	6.2	5.0	3.7	3	4	1936	13.6	2.02.1955	-25.6	1.02.1956	
Brocken	1153	-	in Wolken	W	81	-0.1	-0.1	3.2	2.0	-0.1	-1	8	87	1951	10.1	6.02.1990	-28.4	1.02.1956
Artern	166	1009.8	bedeckt	WSW	35	8.5	3.6	10.8	9.0	8.3	7	0.2	1954	16.7	8.02.1990	-22.6	2.02.1956	
Leipzig/Flugh.	149	1008.6	stark bew.	WSW	33	7.7	3.6	10.3	9.1	7.6	6	0.4	1951	16.9	8.02.1990	-22.9	10.02.1956	
Wittenberg	106	1006.4	bedeckt	WSW	26	8.1	3.8	10.3	7.9	8.0	7	0.5	1951	17.1	8.02.1990	-24.6	2.02.1956	
Oschatz	152	1008.2	bedeckt	WSW	39	8.2	4.2	9.9	8.9	8.0	6	0.4						
Dresden/Flugh.	230	1008.5	stark bew.	W	41	7.8	3.6	9.3	8.7	7.8	7	0.5	1917	16.7	8.02.1990	-27.0	9.02.1956	
Doberlug-Kir.	100	1007.6	bedeckt	WSW	28	8.5	3.8	10.1	9.2	8.5	8	0.0	1951	16.8	8.02.1990	-28.4	9.02.1956	
Cottbus	70	1006.1	bedeckt	WSW	33	8.8	3.9	9.6	8.8	8.8	8	0.4	1951	18.1	8.02.1990	-27.6	9.02.1956	
Görlitz	238	1007.6	stark bew.	W	46	7.8	2.6	8.6	7.7	7.7	7	1	1951	15.0	6.02.1990	-30.8	9.02.1956	
Aachen	205	1014.4	stark bew.	SW	17	7.0	5.1	10.4	9.1	6.8	6	0.0	1891	20.4	10.02.1899	-20.2	7.02.1895	
Nürnberg	629	1015.8	stark bew.	WSW	24	3.5	2.0	7.2	5.6	3.4	4	0.1	1947	11.7	2.02.1957	-22.8	1.02.1956	
Köln-Bonn/Flugh.	100	1015.2	stark bew.	WSW	15	8.0	3.6	11.1	8.3	6.0	1	0.2	1958	16.2	8.02.1990	-19.2	2.02.1963	
Bendorf	129	1015.7	bedeckt	W	13	7.9	4.6	11.4	9.2	7.5	4	0.1	1951	16.3	8.02.1990	-20.6	2.02.1956	
Bad Marienberg	555	1015.1	stark bew.	W	15	4.1	2.5	7.3	5.5	4.1	2	3	1963	11.9	8.02.1990	-19.7	9.02.1986	
Giessen	195	1014.2	stark bew.	WSW	21	8.0	2.8	10.6	9.5	8.0	7	0.3	1939	14.7	6.02.1966	-20.2	1.02.1956	
Bad Hersfeld	225	1013.2																