

Amtsblatt des Deutschen Wetterdienstes

D 7311 A
ISSN 0936-5818

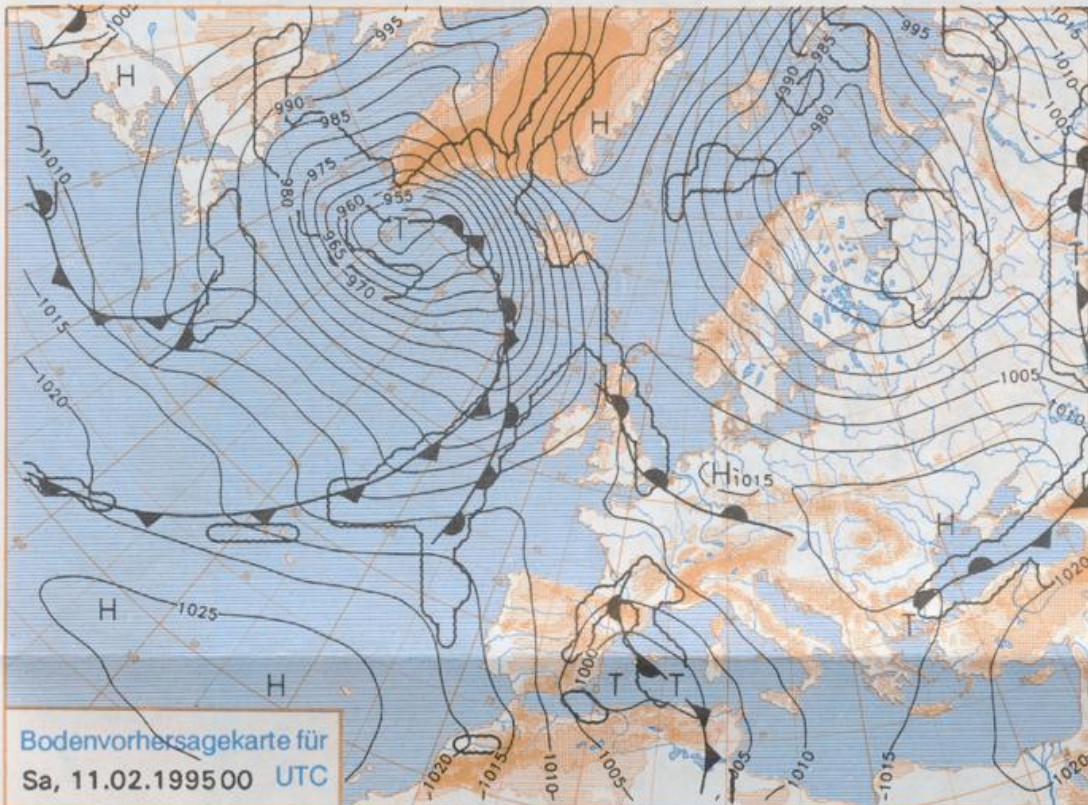
Schutzgebühr monatlich DM 27,50
einschließlich Versandkosten,
Einzelpreis DM 1,25
zuzüglich Versandkosten

Druck und Verlag: Deutscher Wetterdienst
Frankfurter Straße 135, 63067 Offenbach
Postanschrift: 63004 (Postfach), Telefon: (0 69) 80 62-22 83
Telex: 4152871, Telefax: (0 69) 80 62-24 84
Postgirokonto Frankfurt: BLZ 500 100 60, Kto.-Nr. 490 31 606
Erscheint täglich, nur Postbezug

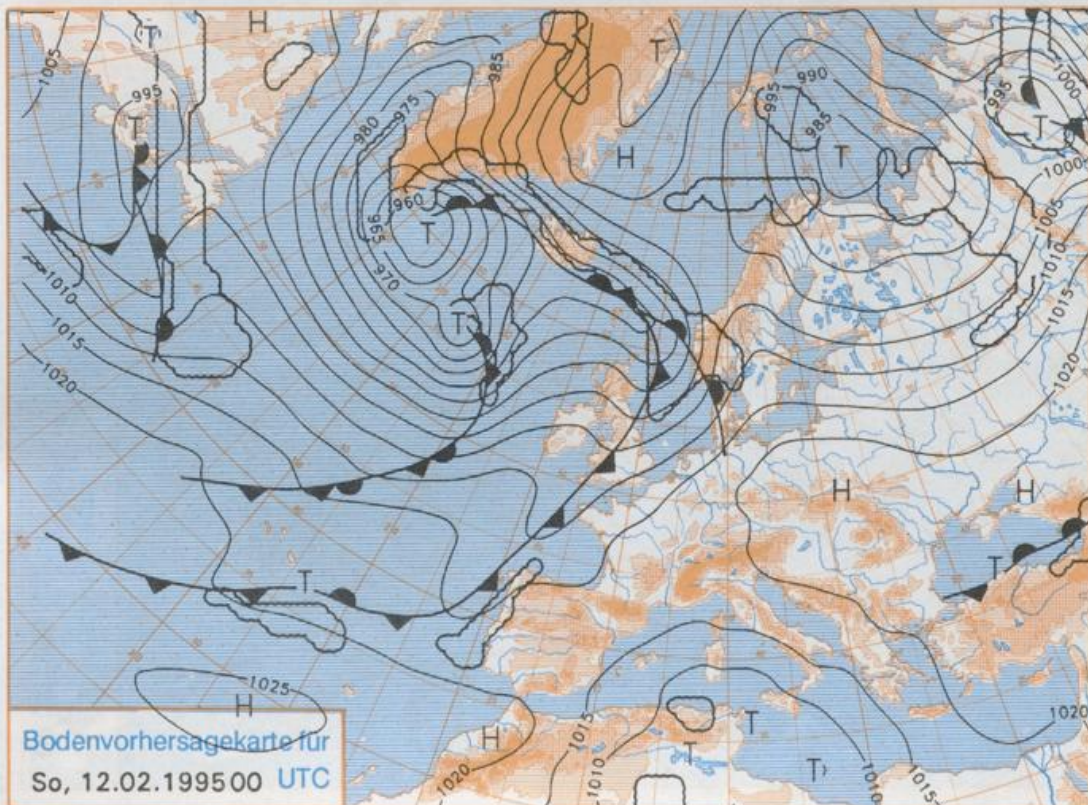
Jahrgang 1995

Donnerstag, den 09. Februar

Nummer: 40



Stereographische Projektion 1 : 60 000 000 60°N



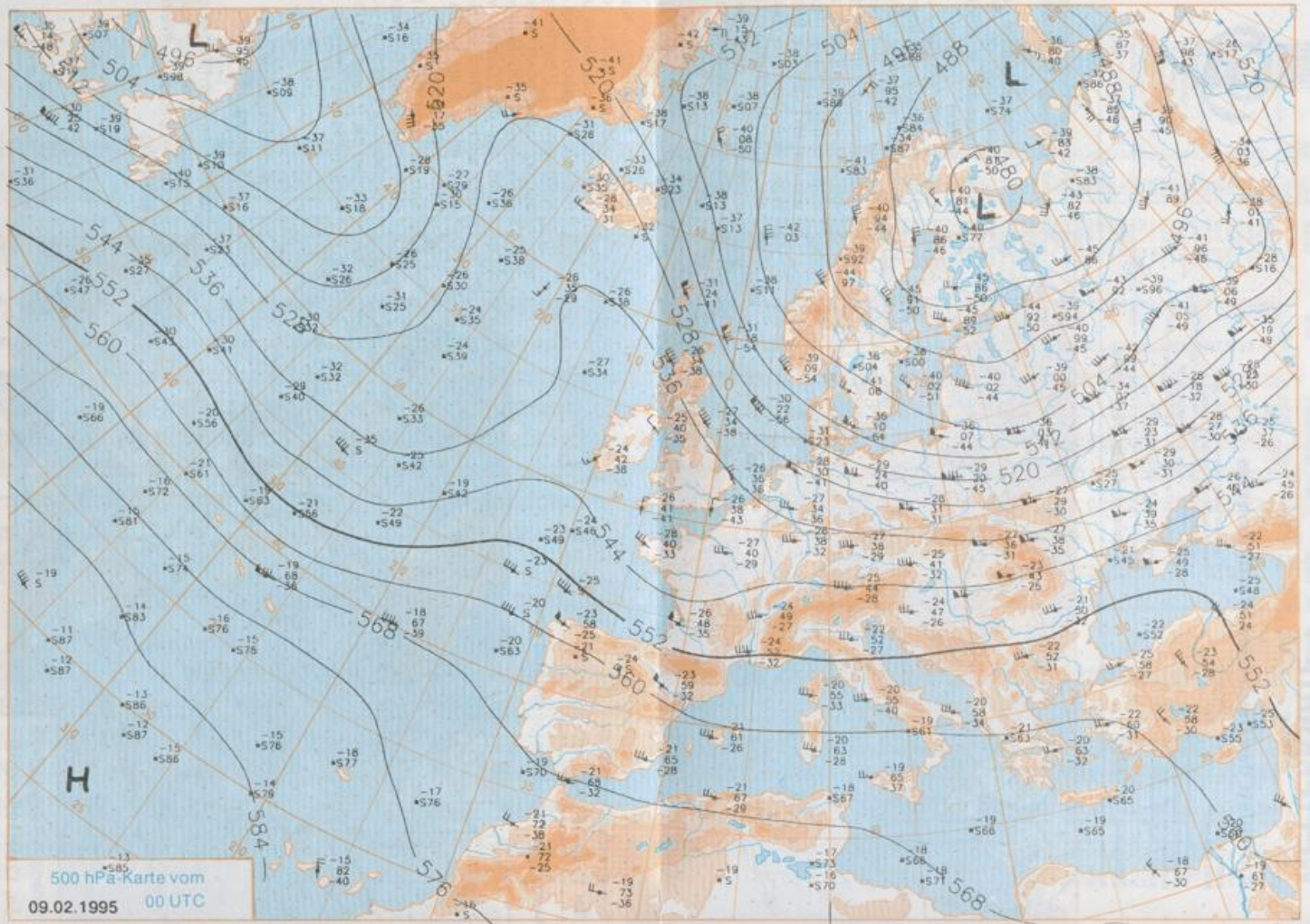
Deutschland-Vorhersage für Samstag 11.02.1995

Die Luftmassengrenze, die am Donnerstag 00 UTC milde Meeresluft im Süden, von Kaltluft polaren Ursprungs im Norden von Deutschland trennte, kommt allmählich südwärts voran. Dahinter baut sich eine Hochdruckzone auf, so daß die einfließende Kaltluft zur Ruhe kommt. Dieses Hoch wandert im Laufe des Samstags nach Osten. So kann ein neuer atlantischer Tiefausläufer auf den Nordwesten Deutschlands übergreifen.

Vor allem in den Niederungen Süddeutschlands einzelne Nebelfelder. Nach deren Auflösung auch hier teils wolkgig, teils heiter und trocken. Am Nachmittag im Nordwesten Bewölkungsaufzug, aber noch niederschlagsfrei. Frühtemperaturen an der Ostsee wie auch am Hochrhein bei Null, sonst minus 2 bis minus 7, über Schneeflächen in Sachsen und Thüringen bis minus 10 Grad C. Tageshöchstwerte 1 bis 5, im Südwesten bis 9 Grad C. Überwiegend schwachwindig.

Weitere Aussichten für Sonntag, 12.02.1995

Im Westen und Norden gelegentlich Regen, sonst noch wenig Wetteränderung.



Wettermeldungen von Donnerstag, dem 9. Februar 1995 06 UTC

Station	Bar.-höhe (m)	Luftdr. red.NN (hPa)	Wetter	Wind km/h	Temperatur (Grad C)					Sonne Vort. Std.	RR 24h mm	Schnee höhe cm	Extremwerte der Lufttemperatur						
					Luft 2 m	Taufpunkt	Max Vortag	Mittel	Min				Nacht 5 cm	seit Datum	in der Dekade vom 1.02. bis 10.02. Datum	Tmax	Tmin		
																		Deutschland	Max
Helgoland	8	1000.8	leicht bew.	NW	24	1.3	-1.8	4.4	2.8	0.0	-1	8.4	0.0	Re	1953	10.7	8.02.1990	-10.0	1.02.1956
List / Sylt	29	999.2	leicht bew.	NNW	21	-1.1	-1.9	3.6	1.2	-1.5	-3	7.0	0.6	2	1937	10.4	8.02.1990	-18.0	10.02.1940
Leck	13	999.4	leicht bew.	W	8	-2.5	-3.3	3.7	0.2	-2.7	-5	6.9	0.2	Re	1974	10.6	6.02.1990	-16.1	10.02.1979
Husum	37	1000.0	leicht bew.	W	11	-2.1	-3.0	4.1	0.0	-2.4	-5	7.0	0.3	Fl					
Schleswig	48	999.6	leicht bew.	W	15	-2.6	-3.3	3.9	-0.2	-2.9	-4	6.4	0.3	1	1947	12.5	8.02.1990	-17.2	2.02.1954
Kiel	31	999.1	wolkenlos	W	11	-2.4	-4.1	3.7	0.0	-2.6	-5	6.9	0.0		1940	14.2	8.02.1990	-19.6	10.02.1940
Arkona	42	996.5	wolkig	WNW	41	0.2	-2.7	2.8	1.2	-0.4	-2	6.3	0.0		1951	12.8	8.02.1990	-18.9	1.02.1954
Norderney	16	1001.9	stark bew.	NW	26	1.9	-2.3	4.5	2.9	0.3	0	2.2	0.5	1	1947	12.5	8.02.1990	-14.3	1.02.1954
Bremerhaven	11	1001.5	leicht bew.	W	22	0.6	-0.3	4.3	2.3	0.1	-2	1.0	1		1949	14.0	8.02.1990	-15.8	1.02.1954
Cuxhaven	12	1000.7	wolkig	WNW	22	1.2	-2.9	4.2	2.3	0.3	-3	5.6			1946	12.8	8.02.1990	-12.9	8.02.1947
Hamburg/Flugh.	16	1000.3	leicht bew.	WSW	9	-1.8	-3.5	3.9	1.3	-4.0	-7	3.5	0.3		1891	14.9	8.02.1990	-24.6	10.02.1940
Lübeck	15	999.8	leicht bew.	W	8	-2.8	-3.4	4.5	0.7	-3.5	-7	4.2	0.2		1890	15.6	10.02.1899	-27.2	4.02.1912
Boltenhagen	17	998.5	leicht bew.	W	22	-1.3	-3.0	4.0	1.5	-2.1	-3	6.4	0.0		1951	14.7	8.02.1990	-18.6	1.02.1954
Schwerin	68	999.3	wolkenlos	WSW	15	-3.0	-4.3	4.4	1.3	-3.1	-4	3.9	0.9		1947	14.5	8.02.1990	-18.7	1.02.1956
Warnemünde	10	997.8	leicht bew.	W	33	0.5	-2.4	3.4	2.1	-0.3	-1	6.6			1951	14.1	8.02.1990	-18.1	6.02.1963
Teterow	50	998.4	wolkenlos	WSW	13	-2.8	-4.5	3.7	0.8	-3.0	-7	3.5			1947	13.7	8.02.1990	-20.6	1.02.1956
Barth	7	997.1	leicht bew.	WNW	17	-0.1	-4.5	3.4	1.1	-1.7	-4	6.7			1967	13.5	8.02.1990	-20.7	9.02.1986
Greifswald	6	997.6	Schneesch.	W	18	-2.2	-4.0	4.0	0.9	-2.8	-5	3.5	0.0		1951	14.6	8.02.1990	-23.1	9.02.1986
Ueckermünde	7	998.1	wolkenlos	WSW	17	-3.4	-5.8	4.4	0.8	-3.8	-6	2.8			1951	15.2	8.02.1990	-25.5	9.02.1956
Emden	12	1002.5	wolkig	NNW	18	0.3	-1.8	3.9	1.8	-0.7	-3	0.9	2	1	1947	13.0	8.02.1990	-16.9	5.02.1963
Oldenburg	20	1002.1	wolkig	WSW	4	-1.5	-2.2	3.8	0.6	-3.0	-5	0.4	2	Fl					
Bremen/Flugh.	5	1002.2	wolkig	W	13	-0.6	-1.8	3.2	0.6	-3.3	-5		3	1	1890	16.7	10.02.1899	-20.2	5.02.1941
Soltau	78	1001.4	wolkig	W	13	-2.2	-3.0	1.8	-0.3	-3.2	-5		3	Re	1948	15.3	8.02.1990	-22.3	8.02.1953
Boizenburg	46	1000.4	leicht bew.	WSW	11	-2.6	-3.1	3.9	0.6	-2.9	-4	1.8	0.9		1951	15.2	8.02.1990	-19.8	1.02.1956
Lüchow	18	1000.4	leicht bew.	W	9	-2.7	-3.8	2.1	0.2	-3.2	-5		3		1955	14.0	8.02.1990	-21.0	9.02.1986
Seehausen/Altm.	23	1000.4	leicht bew.	W	15	-3.0	-4.1	1.8	0.3	-3.2	-4		3						
Marnitz	85	998.7	leicht bew.	W	13	-2.6	-4.2	3.5	0.2	-3.3	-5		1	X					
Neuruppin	39	1000.0	wolkenlos	W	4	-0.4	-4.7	1.8	0.3	-3.4	-5		4						
Neubrandenburg	80	998.8	leicht bew.	WSW	18	-3.1	-4.3	3.5	1.1	-3.1	-4	2.6	0.0						
Angermünde	55	999.0	wolkenlos	W	13	-3.0	-4.3	2.1	0.8	-3.1	-5	0.3	2		1951	15.3	8.02.1990	-25.7	9.02.1956
Lingen	26	1002.6	wolkig	NW	5	-0.5	-1.8	3.4	1.7	-1.4	-3		7		1951	14.3	8.02.1990	-18.6	2.02.1956
Münst.-Osn./Flugh.	53	1003.1	wolkig	W	4	-1.8	-2.3	7.2	2.4	-2.3	-4		9						
Osnabrück	97	1002.9	stark bew.	W	4	-2.4	-2.7	7.0	1.3	-2.7	-3		9	1	1952	15.3	8.02.1990	-19.4	1.02.1956
Diepholz	43	1002.7	leicht bew.	WNW	9	-0.8	-2.0	2.7	1.2	-2.2	-6		6		1952	15.4	8.02.1990	-19.5	1.02.1956
Bad Salzuffen	139	1003.1	Nebel	SE	2	-3.8	-4.5	6.8	1.6	-3.8	-5		11	2	1935	15.3	8.02.1990	-20.5	2.02.1942
Hannover/Flugh.	59	1002.0	leicht bew.	WNW	8	-2.7	-3.5	2.2	0.8	-2.9	-5		7		1936	15.8	8.02.1990	-21.5	1.02.1956
Braunschweig	88	1001.6	leicht bew.	WSW	5	-1.9	-2.2	2.5	0.7	-2.1	-5		8	3	1891	16.5	10.02.1899	-23.2	2.02.1956
Gardelegen	48	1000.9	bedeckt	W	13	-3.6	-3.8	1.2	0.4	-3.6	-5		6						
Magdeburg	85	1001.4	wolkenlos	still		-3.0	-4.3	2.9	1.2	-3.0	-6		9	Re	1947	15.7	8.02.1990	-24.4	2.02.1956
Potsdam	100	1000.8	wolkenlos	W	13	-4.3	-4.8	1.5	0.3	-4.3	-7		3		1893	17.8	10.02.1899	-26.0	10.02.1929
Berlin-Temp.	49	1000.5	wolkenlos	W	9	-2.7	-4.4	2.2	1.0	-3.1	-5		3		1876	16.1	8.02.1990	-25.4	10.02.1929
Lindenberg	104	999.9	wolkenlos	W	8	-3.6	-4.2	0.9	0.1	-3.7	-5		5	2	1947	15.9	8.02.1990	-25.6	9.02.1956
Manschnow	16	999.0	wolkenlos	WSW	8	-3.4	-4.3	1.8	0.7	-3.4	-6		3						
Düsseldorf/Flugh.	41	1003.5	wolkig	N	9	-0.1	-1.3	10.3	5.5	-0.1	-2		9		1970	15.7	8.02.1990	-15.4	9.02.1986
Bocholt	24	1003.8	wolkenlos	NNW	5	-1.4	-2.2	8.7	3.4	-1.8	-4		10		1947	14.9	8.02.1990	-17.8	2.02.1956
Essen	161	1003.3	leicht bew.	NNE	9	-0.2	-1.3	9.1	3.6	-0.2	-2		11		1935	14.8	8.02.1990	-17.6	1.02.1956
Luedenscheid	392	1002.8	leicht bew.	ENE	5	-1.6	-2.8	7.1	3.0	-1.6	-3		13						
Kahler Asten	859	-	stark bew.	NNE	21	-4.8	-6.0	3.3	0.8	-4.9	-5		22	16	1955	11.3	4.02.1993	-26.0	1.02.1956
Bad Lippspringe	158	1002.8	Nebel	SSE	4	-2.3	-2.9	7.3	2.2	-2.5	-4		15	1	1951	15.3	8.02.1990	-20.2	9.02.1986
Kassel	233	1001.9	wolkig	N	5	-0.5	-1.3	8.9	3.5	-0.6	-1		5	3	1951	13.7	8.02.1990	-20.4	1.02.1956
Göttingen	171	1002.2	leicht bew.	NNE	5	-0.7	-2.2	7.6	2.4	-0.7	-2		10	Fl	1947	14.5	8.02.1990	-23.7	6.02.1963
Leinefelde	356	1002.1	stark bew.	NNW	8	-2.2	-3.1	7.5	1.0	-2.2	-3		8	2	1957	13.2	8.02.1990	-20.9	9.02.1986
Braunlage	610	1002.2	leicht bew.	N	9	-5.8	-7.6	3.5	-0.6	-6.2	-10		21	3	1936	13.6	2.02.1955	-25.6	1.02.1956
Brocken	1153	-	in Wolken	NNW	24	-8.2	-8.2	0.1	-4.2	-9.1	-13		17	92	1951	10.1	6.02.1990	-28.4	1.02.1956
Artern	166	1002.0	wolkig	still		-1.2	-2.0	9.0	2.3	-1.2	-4		12	3	1954	16.7	8.02.1990	-22.6	2.02.1956
Leipzig/Flugh.	149	1001.7	wolkig	NW	9	-2.3	-3.1	8.7	1.7	-2.5	-5		11	9	1951	16.9	8.02.1990	-22.9	10.02.1956
Wittenberg	106	1001.0	leicht bew.	W	4	-3.4	-4.0	2.9	0.9	-3.4	-6		9	1	1951	17.1	8.02.1990	-24.6	2.02.1956
Oschatz	152	1000.7	stark bew.	WNW	9	-1.3	-1.7	8.8	1.9	-1.3	-2		8	5					
Dresden/Flugh.	230	1000.2	stark bew.	NW	5	-1.4	-1.9	9.2	1.9	-1.5	-2		9	3	1917	16.7	8.02.1990	-27.0	9.02.1956
Doberlug-Kir.	100	1001.1	leicht bew.	WNW	11	-2.9	-4.0	3.2	0.6	-2.9	-4		12	3	1951	16.8	8.02.1990	-28.4	9.02.1956
Cottbus	70	1000.5	leicht bew.	still		-6.3	-7.3	2.2	0.4	-6.3	-13		12	7	1951	18.1	8.02.1990	-27.6	9.02.1956
Görlitz	238	999.9	bedeckt	WNW	4	-1.7	-2.9	7.8	2.9	-1.8	-2		8	6	1951	15.0	6.02.1990	-30.8	9.02.1956
Aachen	205	1002.8	stark bew.	NNE	9	0.9	0.4	9.9	5.6	0.7	0		12		1891	20.4	10.02.1899	-20.2	7.02.1895
Nürburg	629	1002.3	in Wolken	N	15	-1.8	-1.8	6.4	4.4	-1.8	-1		12	Re	1947	11.7	2.02.1957	-22.8	1.02.1956
Köln-Bonn/Flugh.	100	1002.8	stark bew.	NNW	11	1.2	-0.9	10.7	6.4	1.2	1								