

## Amtsblatt des Deutschen Wetterdienstes

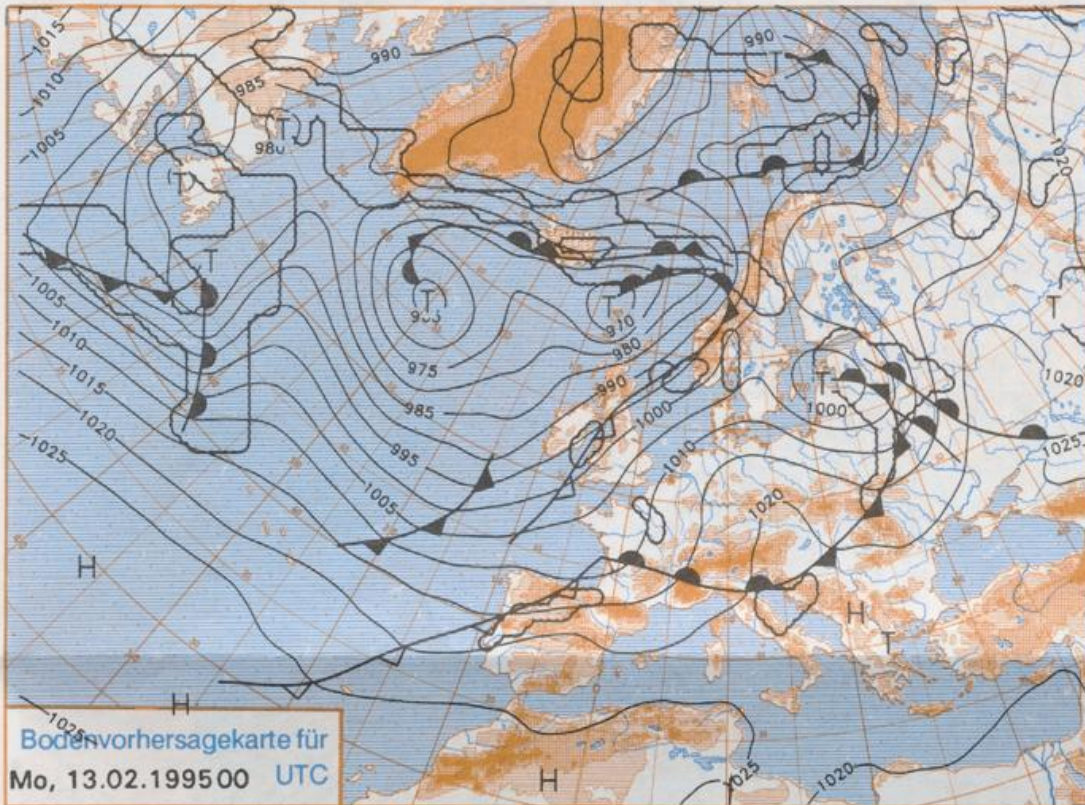
D 7311 A  
ISSN 0938-5818  
Schutzgebühr monatlich DM 27,50  
einschließlich Versandkosten,  
Einzelpreis DM 1,25  
zuzüglich Versandkosten

Druck und Verlag: Deutscher Wetterdienst  
Frankfurter Straße 135, 63067 Offenbach  
Postanschrift: 63004 (Postfach), Telefon: (0 69) 80 62-22 83  
Telefax: 4152871, Telefax: (0 69) 90 62-24 84  
Postgironkonto Frankfurt: BLZ 500 100 60, Kto.-Nr. 490 31 -606  
Erscheint täglich, nur Postbezug

Jahrgang 1995

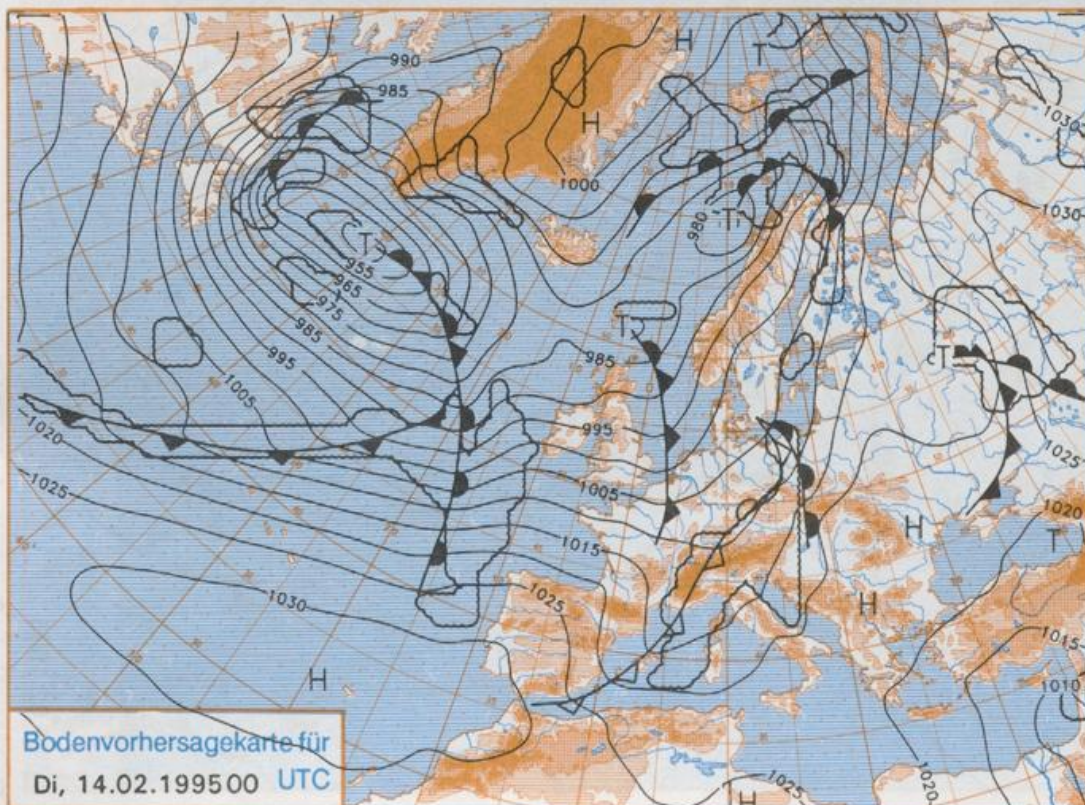
Samstag, den 11. Februar

Nummer: 42



Bodenvorhersagekarte für  
Mo, 13.02.1995 00 UTC

Stereographische Projektion 1 : 60 000 000 60°N



Bodenvorhersagekarte für  
Di, 14.02.1995 00 UTC

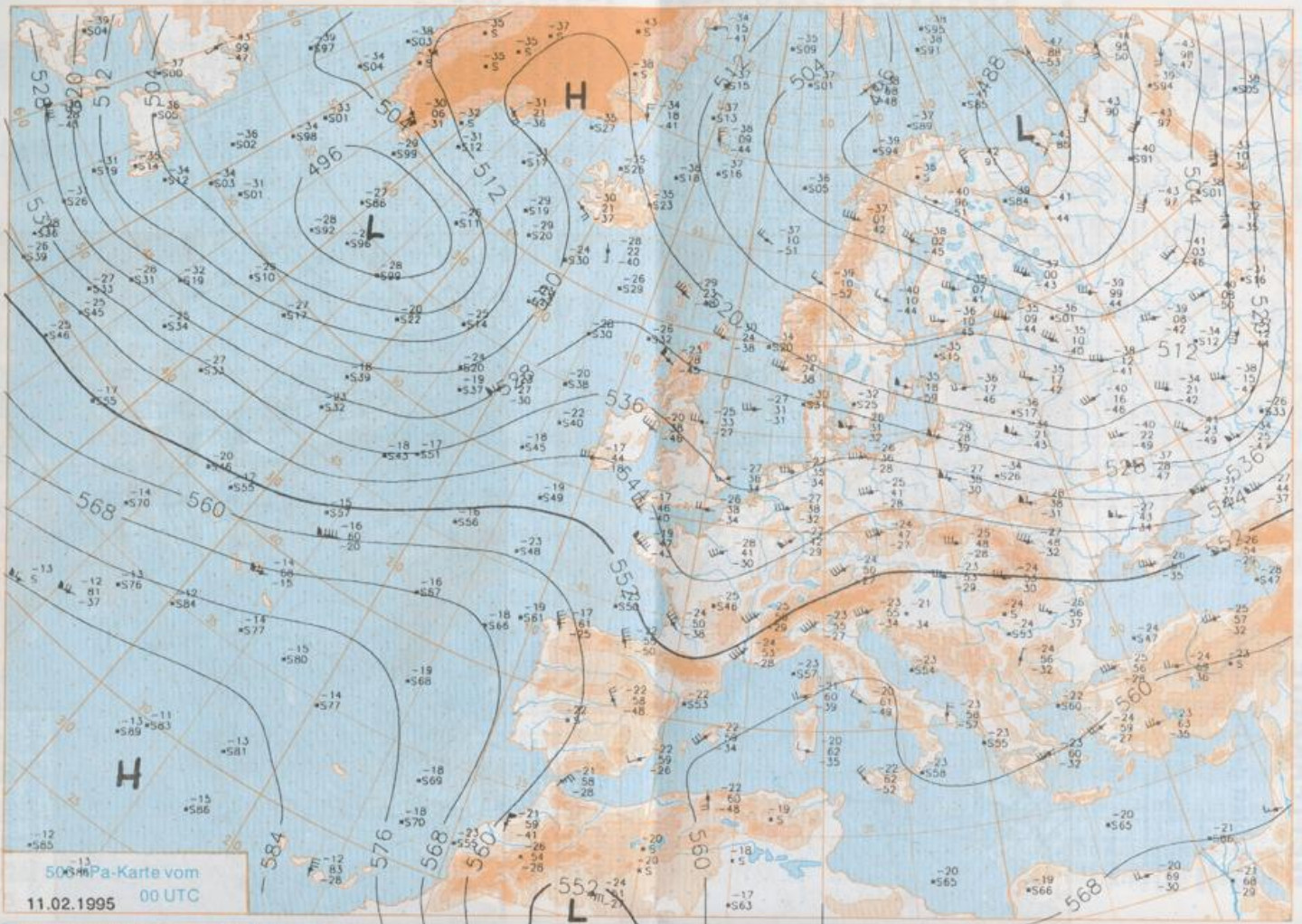
### Deutschland-Vorhersage für Montag 13.02.1995

Während das am Samstag 00 UTC über Mitteleuropa angelangte Frontensystem rasch ostwärts abzieht, folgen die gleichzeitig über den Ostatlantik verlaufenden Tiefausläufer zügig nach. Sie führen sehr milde Meeresluft heran, die unter kurzen Zwischenhocheinfluß kommt. Bereits im Laufe des Montags nähert sich von Südwestfrankreich eine flache Wellenstörung, die sich über Deutschland zu einem Frontensystem entwickelt. Sie hält auch für den weiteren Verlauf die Zufuhr milder Meeresluft aufrecht.

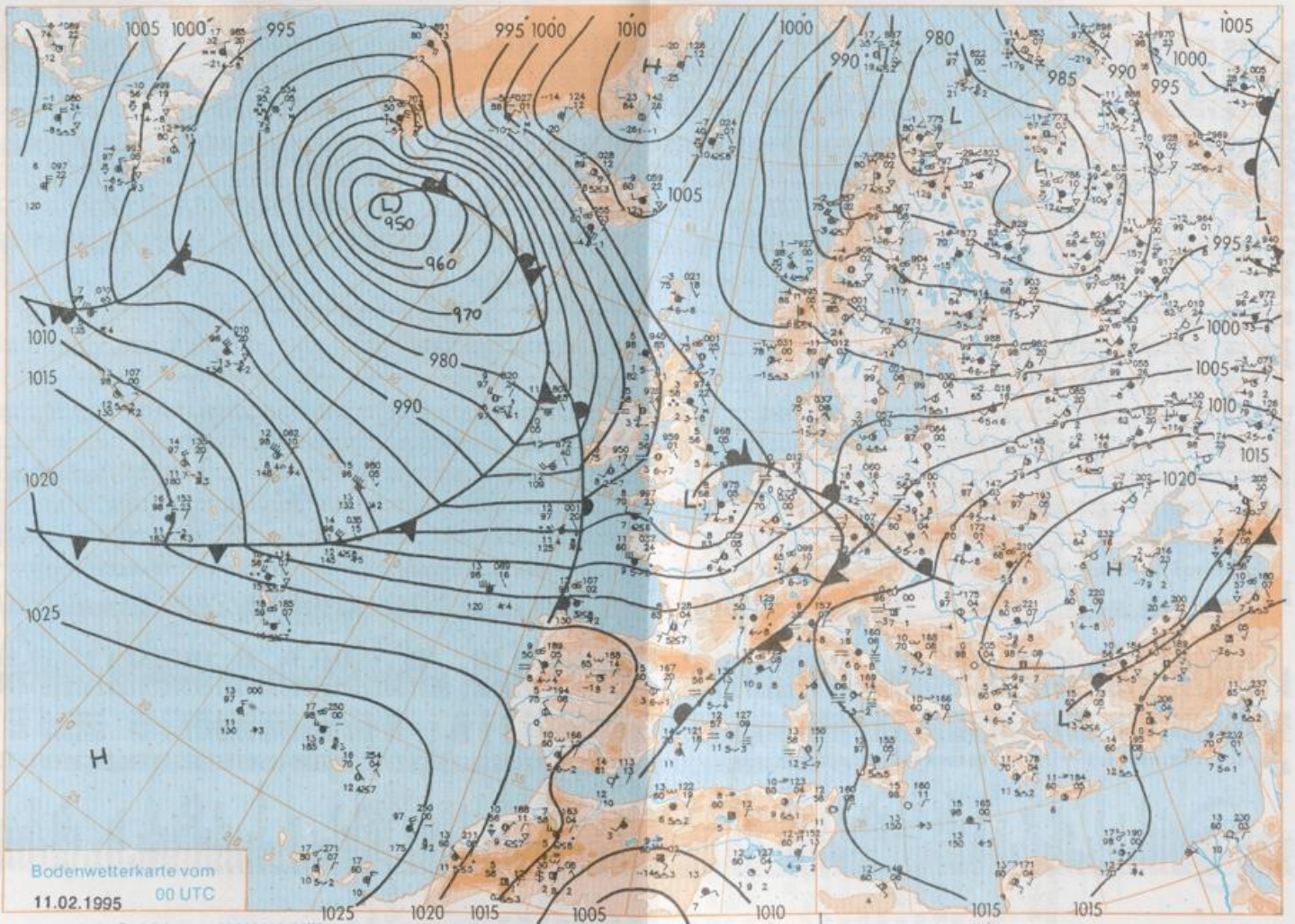
Zunächst heiter bis wolbig und meist trocken. Im Tagesverlauf von Südwesten Bewölkungsverdichtung und nachfolgend zeitweise Regen. Tiefsttemperaturen in der Nacht zu Montag minus 1 bis plus 4 Grad C. Höchstwerte 6 bis 10, am Rhein bis 12 Grad C. Schwacher bis mäßiger Wind aus Süd bis Südwest.

### Weitere Aussichten für Dienstag, 14.02.1995

In Süddeutschland anfangs noch regnerisch, sonst Übergang zu wechselnder Bewölkung und im Norden noch einzelne Schauer. Weiterhin mild.



Stereographische Projektion 1 : 30 000 000 60°N



© 1995 Deutscher Wetterdienst

Wettermeldungen von Samstag, dem 11. Februar 1995 06 UTC

Station	Bar.-höhe (m)	Luftdr. red.NN (hPa)	Wetter	Wind km/h	Temperatur (Grad C)					Sonne Vort. Std.	RR 24h mm	Schnee höhe cm	Extremwerte der Lufttemperatur						
					Luft 2 m	Taufpunkt	Max Vortag	Mittel 2 m	Min 2 m				Nacht 5 cm	in der Dekade vom 11.02.		bis 20.02.			
														Tmax Datum	Tmin Datum	Tmax Datum	Tmin Datum		
Helgoland	8	1000.4	stark bew.	SE	31	1.8	0.6	3.2	2.4	1.0	1		1953	10.1	20.02.1990	-11.2	15.02.1956		
List / Sylt	29	991.4	bedeckt	SE	24	-0.4	-1.3	3.5	2.2	-0.4	-2	1.7	1937	10.2	19.02.1990	-21.0	12.02.1940		
Leck	13	1001.9	stark bew.	ESE	13	-0.8	-1.4	2.5	0.7	-0.9	-2	0.1	1974	12.3	20.02.1990	-22.2	19.02.1978		
Husum	37	1001.9	stark bew.	ESE	17	-0.7	-1.4	2.4	0.1	-0.6	-2	0.4	Re						
Schleswig	48	1001.6	Schneefall	ESE	11	-0.9	-1.8	2.1	0.5	-0.9	-1	0.0	1	1947	13.3	20.02.1990	-19.7	16.02.1956	
Kiel	31	1002.0	Schneefall	SE	5	-0.4	-2.0	3.0	0.9	-0.8	-1	0.7	0.4	2	1940	14.1	20.02.1990	-24.8	13.02.1940
Arkona	42	1004.3	Schneefall	S	13	-0.9	-2.7	2.3	0.4	-1.0	-2	7.1	0.0	1951	12.8	20.02.1990	-17.2	15.02.1956	
Norderney	16	999.7	bedeckt	ESE	13	1.0	0.2	3.9	1.3	-0.1	-0	1.5	1	1947	12.8	17.02.1961	-15.3	16.02.1956	
Bremervahen	11	1001.0	Sprühregen	ESE	11	0.6	0.1	3.5	0.8	0.1	0	2.3	3	2	1949	14.1	20.02.1990	-18.0	16.02.1956
Cuxhaven	12	1000.9	Regen	SE	21	0.8	0.1	3.7	1.3	0.1	-0	0.1	2	1	1946	14.6	20.02.1990	-17.0	16.02.1956
Hamburg/Flugh.	16	1001.8	Sprühregen	ESE	9	0.0	-0.9	4.0	1.5	-0.4	-0	1.8	2	2	1891	15.1	11.02.1899	-29.1	13.02.1940
Lubeck	15	1002.1	bedeckt	E	8	-0.5	-1.0	3.8	0.6	-0.6	-1	0.1	1	1	1890	14.9	20.02.1990	-26.3	13.02.1940
Boltenhagen	17	1002.5	bedeckt	ESE	18	-0.4	-1.5	3.2	-0.2	-0.8	-2	2.0	0.8	1	1951	14.9	20.02.1990	-24.6	16.02.1956
Schwerin	68	1002.2	stark bew.	ESE	9	-0.5	-1.6	3.6	0.1	-0.7	-1	2.2	2	2	1947	15.2	20.02.1990	-23.4	16.02.1956
Warnemünde	10	1003.3	Schneefall	SE	5	-0.9	-2.3	3.1	1.0	-0.9	-1	2.3	1	1	1951	15.1	20.02.1990	-18.4	16.02.1956
Teterow	50	1002.7	bedeckt	E	15	-1.3	-1.8	3.1	-0.4	-1.4	-2	4.1	2	2	1947	15.8	20.02.1990	-23.4	15.02.1956
Barth	7	1003.3	stark bew.	E	5	-1.1	-2.4	3.4	0.6	-1.3	-2	4.0	0.0	FI	1967	14.7	12.02.1974	-19.5	20.02.1978
Greifswald	6	1003.8	Schneefall	ESE	5	-1.2	-2.1	2.5	0.3	-1.2	-2	5.0	0.5	2	1951	16.0	20.02.1990	-26.6	16.02.1956
Ueckerwünde	7	1004.2	Schneefall	E	9	-0.8	-2.0	3.2	-0.2	-1.2	-2	5.4	2	3	1951	16.7	20.02.1990	-28.2	15.02.1956
Emden	12	999.8	bedeckt	ESE	11	2.0	-0.8	3.9	1.2	0.1	-0	1.5	4	1	1947	15.2	17.02.1961	-23.7	16.02.1956
Oldenburg	20	1000.4	bedeckt	ESE	4	1.1	0.4	4.3	0.7	-0.2	0	1.2	3	1					
Bremen/Flugh.	5	1001.1	stark bew.	ESE	9	1.5	0.7	3.7	0.3	0.0	-0	1.1	3	2	1890	15.8	20.02.1990	-23.6	13.02.1940
Soltau	78	1001.9	Nebel	SSE	5	0.7	0.3	3.4	-0.4	-0.4	-1	0.9	4	3	1948	17.8	14.02.1958	-21.7	16.02.1956
Boizenburg	46	1002.4	Nebel	SE	11	-0.6	-0.6	3.5	0.4	-0.9	-1	3.0	3	2	1951	14.9	20.02.1990	-20.4	15.02.1956
Lüchow	18	1002.3	bedeckt	S	8	0.8	0.6	3.3	0.2	0.3	-0	2.3	3	2	1955	15.4	20.02.1990	-24.7	16.02.1956
Seehausen/Altm.	23	1003.0	bedeckt	SW	8	1.3	1.0	3.5	0.4	-0.5	-1	2.8	3	3					
Marnitz	85	1001.9	stark bew.	still		-0.7	-1.7	3.0	-0.2	-1.1	-2	X	3	2					
Neuruppin	39	1003.4	Sprühregen	SSW	5	0.6	0.2	3.7	-0.1	-0.5	-1	5.9	3	3					
Neubrandenburg	80	1003.5	Schneefall	E	11	-1.4	-2.1	2.0	-0.2	-1.5	-2	3.8	3	4					
Angermünde	55	1003.5	Schneefall	still		-0.3	-0.5	3.3	-0.2	-0.7	-3	7.1	4	5	1951	15.6	20.02.1990	-29.1	11.02.1956
Lingen	26	999.8	Regen	S	11	6.3	5.3	3.5	0.9	0.5	-0	0.6	5	1	1951	17.2	20.02.1990	-20.5	16.02.1956
Münst.-Osn./Flugh.	53	1001.1	Regen	S	11	6.0	5.4	3.4	1.6	0.7	1	0.6	6						
Osnabrück	97	1001.2	Regen	SSW	15	6.1	5.3	3.0	1.4	0.5	-0	1.6	5	1	1952	16.2	20.02.1990	-21.4	16.02.1956
Diepholz	43	1001.2	Regen	SSW	11	4.2	3.6	3.0	0.6	0.2	-1	1.4	3	Re	1952	16.5	20.02.1990	-24.3	16.02.1956
Bad Salzuflen	139	1002.3	Regen	SSW	11	5.4	4.5	2.8	1.0	0.2	-0	2.6	5	1	1935	16.7	19.02.1990	-23.5	16.02.1956
Hannover/Flugh.	59	1002.0	Regen	S	11	4.2	3.0	3.3	0.7	0.2	-0	2.1	3	1	1936	17.0	20.02.1990	-24.3	16.02.1956
Braunschweig	88	1002.8	Regen	SSW	9	2.8	1.9	3.3	0.3	0.1	-0	3.1	4	1	1891	16.5	11.02.1899	-26.3	11.02.1929
Gardelegen	48	1002.9	stark bew.	S	5	0.9	0.7	3.6	-0.1	-0.2	-1	4.4	3	1	1947	16.8	20.02.1990	-23.1	11.02.1956
Magdeburg	85	1003.7	wolkig	SSW	13	2.9	1.5	3.6	0.0	0.0	0	5.5	3	1	1893	18.0	11.02.1899	-26.8	11.02.1929
Potsdam	100	1004.2	stark bew.	SW	15	1.1	0.8	3.9	-0.4	-1.3	-4	6.6	4	2	1876	16.4	20.02.1990	-26.0	11.02.1929
Berlin-Temp.	49	1004.0	Sprühregen	SW	17	1.9	1.1	3.5	0.0	-0.7	-3	6.4	4	2	1876	16.4	20.02.1990	-26.0	11.02.1929
Lindenberg	104	1004.1	stark bew.	SW	18	1.2	0.7	2.5	-1.2	-1.5	-3	5.1	4	1	1947	15.7	20.02.1990	-22.4	11.02.1956
Manschnow	16	1003.4	stark bew.	SW	15	1.0	0.7	2.8	-0.8	-1.1	-2	7.1	2	2					
Düsseldorf/Flugh.	41	1001.9	bedeckt	S	17	8.1	5.1	4.0	3.1	3.9	3		4	1	1970	19.0	20.02.1990	-15.4	12.02.1985
Bocholt	24	1000.7	stark bew.	S	15	6.7	5.4	3.6	3.1	3.0	2		7	1	1947	17.0	20.02.1990	-20.4	16.02.1956
Essen	161	1001.5	stark bew.	S	21	7.2	4.7	3.7	2.8	3.6	3	0.3	6	1	1935	18.0	20.02.1990	-18.2	16.02.1956
Luedenscheid	392	1002.7	Regen	WSW	15	4.9	3.8	2.9	0.8	2.5	2	1.6	5						
Kahler Asten	859	-	Regen	SSW	28	1.5	1.5	-1.9	-2.5	-1.9	-2	2.2	4	18	1955	12.6	16.02.1961	-21.4	11.02.1956
Bad Lipspringe	158	1002.5	stark bew.	SSW	9	5.8	4.1	2.3	1.6	1.2	0	2.9	5	1	1951	16.6	17.02.1961	-22.5	16.02.1956
Kassel	233	1004.3	bedeckt	SSW	15	4.3	4.1	1.7	-0.3	0.2	-0	0.9	2	Re	1951	16.0	14.02.1958	-22.4	17.02.1956
Göttingen	171	1004.0	bedeckt	SW	8	5.5	3.5	2.3	0.2	0.3	0	3.1	4	1	1947	16.0	20.02.1990	-28.0	16.02.1956
Leinefelde	356	1004.5	stark bew.	SSW	18	3.5	2.6	0.2	-1.8	-1.9	-2	2.5	3	Re	1957	13.9	14.02.1958	-19.8	18.02.1978
Braunlage	610	1004.3	Schneeregen	SW	17	1.0	0.6	-1.5	-3.8	-3.2	-3	3.8	8	5	1936	14.6	17.02.1961	-21.1	12.02.1956
Brocken	1153	-	Schneefall	SW	59	-1.2	-1.4	-5.0	-5.4	-5.8	-6	1.8	9	98	1951	11.5	17.02.1961	-23.7	11.02.1956
Artern	166	1005.6	bedeckt	S	13	3.7	2.0	3.1	-0.3	0.3	-1	4.5	0.9	1	1954	16.2	14.02.1958	-22.8	11.02.1956
Leipzig/Flugh.	149	1005.9	Sprühregen	SSW	17	2.6	1.0	0.7	-1.0	-0.1	-1	4.1	1	3	1951	16.5	14.02.1958	-22.3	11.02.1956
Wittenberg	106	1004.7	stark bew.	SW	11	2.8	2.0	2.6	-0.4	-0.4	-1	6.4	3	1	1951	16.0	20.02.1990	-22.1	11.02.1956
Oschatz	152	1005.5	wolkig	SW	22	3.1	1.8	2.1	-0.5	-0.6	-2	5.9	4	Re					
Dresden/Flugh.	230	1006.1	wolkig	SW	22	4.6	2.0	2.3	-0.3	-0.2	-1	6.1	2	Re	1917	16.6	20.02.1990	-30.5	11.02.1929
Doberlug-Kir.	100	1005.6	wolkig	SW	15	3.0	2.0	2.0	-1.0	-1.0	-3	7.2	4	1	1951	16.6	20.02.1990	-27.4	11.02.1956
Cottbus	70	1005.3	bedeckt	SW	15	3.0	2.0	2.5	-0.4	-0.8	-4	6.4	3	2	1951	16.9	20.02.1990	-24.5	11.02.1956
Görlitz	238	1006.5	stark bew.	SSW	31	1.6	-0.5	0.2	-0.8	-0.1	-1	6.7	1	Re	1951	14.5	20.02.1990	-25.3	11.02.1956
Aachen	205	1001.0	wolkig	S	22	7.3	5.2	6.0	4.8	5.8	5	0.1	3	1	1891	19.8	14.02.1961	-18.6	14.02.1895
Nürnberg	629	1004.5	Sprühregen	SSW	30	3.2	3.0	2.4	0.4	2.2	3	0.							