

Amtsblatt des Deutschen Wetterdienstes

D 7311 A
ISSN 0936-5818

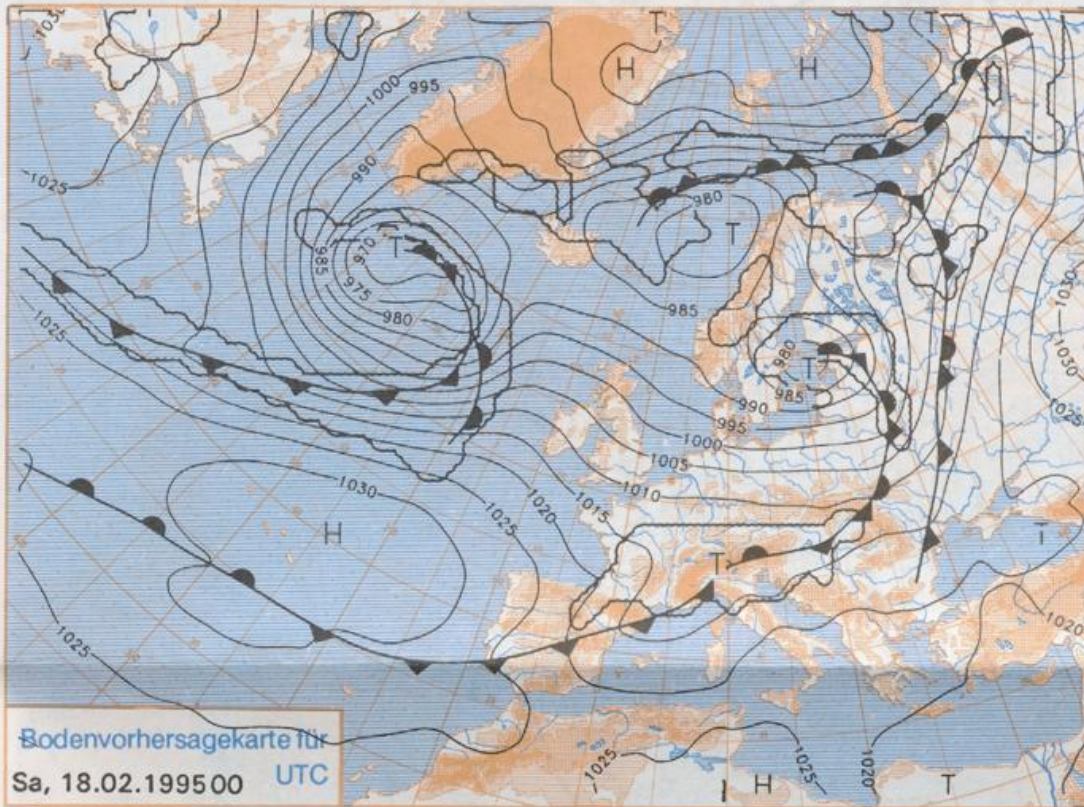
Schutzgebühr monatlich DM 27,50
einschließlich Versandkosten,
Einzelpreis DM 1,25
zuzüglich Versandkosten

Druck und Verlag: Deutscher Wetterdienst
Frankfurter Straße 135, 63067 Offenbach
Postanschrift: 63004 (Postfach), Telefon: (0 69) 80 62-22 83
Telefax: 4152871, Telefax: (0 69) 80 62-24 84
Postgirokonto Frankfurt: BLZ 500 100 60, Kto.-Nr. 490 31 -606
Erscheint täglich; nur Postbezug

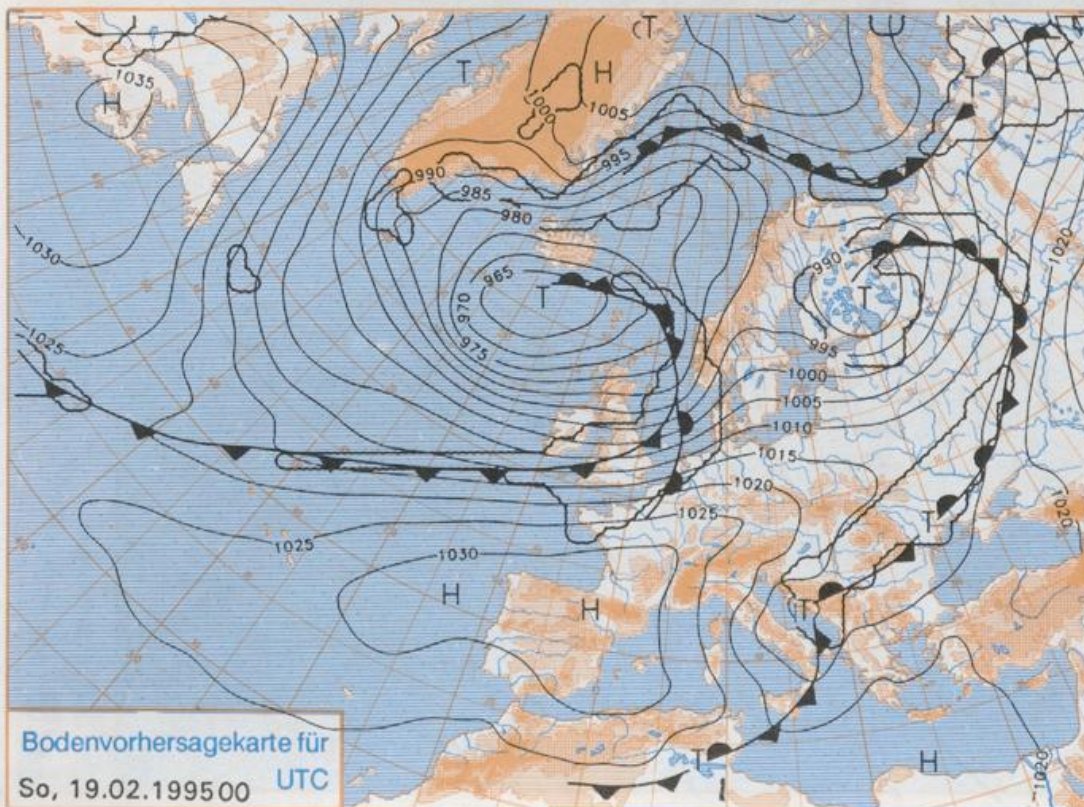
Jahrgang 1995

Donnerstag, den 16. Februar

Nummer: 47



Stereographische Projektion 1 : 60 000 000 60°N



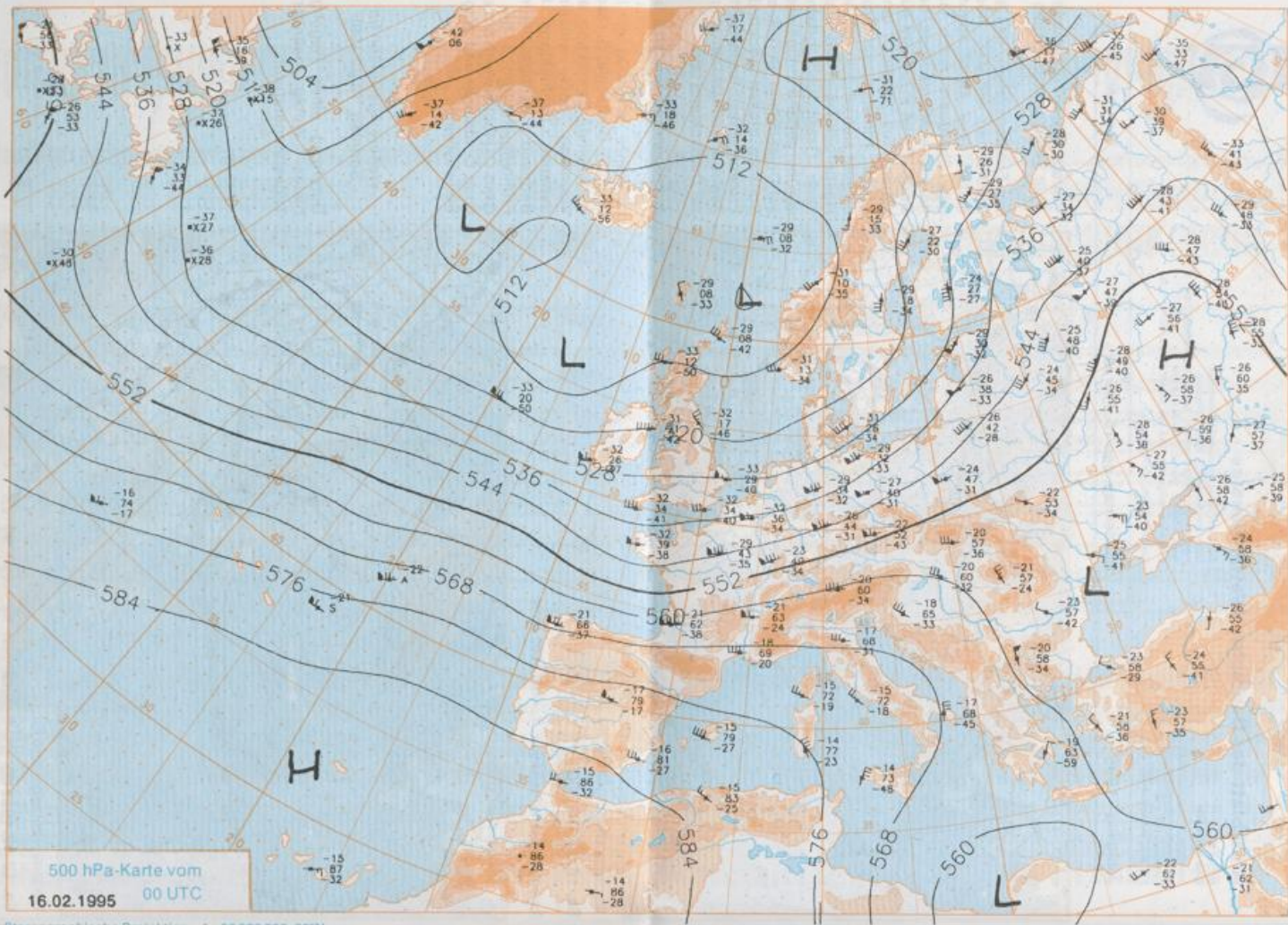
Deutschland-Vorhersage für Samstag, 18.02.1995

Ein Frontensystem, das am Donnerstag 00 UTC noch mitten über dem Atlantik lag, überquert rasch das nördliche Mitteleuropa ostwärts. Es ist in seinem südlichen Teil deutlich langsamer. Hinter dieser Front schiebt sich ein atlantisches Hochdruckgebiet ebenfalls nach Osten und gewinnt vorübergehend Einfluß auch auf Deutschland. Bereits am Sonntag greifen jedoch die Fronten eines Sturmtiefs mit Zentrum südlich von Island auf Deutschland über.

Am Alpenrand zunächst bedeckt und Regen, Schneefallgrenze bei 1000 m. Im übrigen Deutschland rasch wechselnde Bewölkung, am Vormittag noch einzelne Schauer, nachmittags im Bergland Schneeschauer. Frühtemperaturen 3 bis 7 Grad C, Höchstwerte 5 bis 8 Grad C. Mäßiger und böiger Südwestwind.

Weitere Aussichten für Sonntag, 19.02.1995

Durchzug eines Regengebietes. Wenig geänderte Tagestemperaturen.



500 hPa-Karte vom 16.02.1995 00 UTC
Stereographische Projektion 1 : 30 000 000 60°N

Wettermeldungen von Donnerstag, dem 16. Februar 1995 06 UTC

Station	Bar.-höhe (m)	Luftdr. red.NN (hPa)	Wetter	Wind km/h	Temperatur (Grad C)					Sonne Vort Std	RR 24h mm	Schnee höhe cm	Extremwerte der Lufttemperatur						
					Deutschland								in der Dekade vom		11.02. bis 20.02.				
					Luft 2 m	Tau-punkt	Max Vortag	Mittel	Min				Nacht 5 cm	Tmax Datum	Tmin Datum				
Helgoland	8	995.1	wolkig	SW	55	6.6	4.3	8.0	6.7	6.0	5	2.0	3	1953	10.1	20.02.1990	-11.2	15.02.1956	
List / Sylt	29	991.9	nach Gewitt	SW	52	5.9	3.7	7.2	5.8	5.1	4	2.7	5	1937	10.2	19.02.1990	-21.0	12.02.1940	
Leck	13	994.0	Wetterleuch	SSW	41	5.9	3.9	7.6	5.9	5.1	4	1.7	9	1974	12.3	20.02.1990	-22.0	19.02.1978	
Husum	37	995.3	Wetterleuch	SSW	42	5.7	3.7	8.3	6.0	5.3	3	0.6	5						
Schleswig	48	995.6	wolkig	SW	28	5.7	3.4	8.3	5.9	5.2	4	0.2	8	1947	13.3	20.02.1990	-19.7	16.02.1956	
Kiel	31	996.4	stark bew.	SW	22	6.4	2.8	9.3	6.8	5.7	5	0.3	7	1940	14.1	20.02.1990	-24.8	13.02.1940	
Arkona	42	997.8	wolkig	SW	42	5.6	3.3	7.0	5.2	4.9	4		12	1951	12.8	20.02.1990	-17.2	15.02.1956	
Norderney	16	996.5	wolkig	SSW	31	6.9	4.3	9.9	7.6	6.6	5	1.9	3	1947	12.8	17.02.1961	-15.3	16.02.1956	
Bremerhaven	11	998.4	leicht bew.	SW	41	6.9	3.8	11.2	7.4	5.8	5	1.3	8	1949	14.1	20.02.1990	-18.0	16.02.1956	
Cuxhaven	12	997.4	wolkig	SW	31	6.4	3.4	10.5	7.3	6.0	4	1.6	8	1946	14.6	20.02.1990	-17.0	16.02.1956	
Hamburg/Flugh.	16	999.4	wolkig	SW	30	6.9	3.7	11.5	7.8	5.7	4	1.8	17	1891	15.1	11.02.1899	-29.1	13.02.1940	
Lübeck	15	999.0	leicht bew.	WSW	28	6.8	4.0	10.6	7.2	5.1	4	1.1	18	1890	14.9	20.02.1990	-26.3	13.02.1940	
Boltenhagen	17	998.2	leicht bew.	SW	33	6.2	3.8	9.6	6.8	5.2	4	0.8	15	1951	14.9	20.02.1990	-24.6	16.02.1956	
Schwerin	68	999.5	leicht bew.	SW	28	5.8	3.2	9.6	7.1	5.7	4	0.3	13	1947	15.2	20.02.1990	-23.4	16.02.1956	
Warnemünde	10	998.4	leicht bew.	SW	18	6.1	3.0	9.8	7.1	6.0	5	0.6	13	1951	15.1	20.02.1990	-18.4	16.02.1956	
Teterow	50	999.8	leicht bew.	SW	31	5.9	3.6	8.4	6.5	5.6	4	0.2	5	1947	15.8	20.02.1990	-23.4	15.02.1956	
Barth	7	998.1	leicht bew.	SW	17	6.4	3.5	8.1	6.2	5.8	5		18	1967	14.7	12.02.1974	-19.5	20.02.1978	
Greifswald	6	999.4	wolkig	SW	22	6.8	3.8	8.2	6.5	6.1	4		6	1951	16.0	20.02.1990	-26.6	16.02.1956	
Ueckermünde	7	1001.1	wolkig	SW	28	6.5	3.2	7.2	6.1	6.1	5		4	1951	16.7	20.02.1990	-28.2	15.02.1956	
Emden	12	998.0	leicht bew.	SW	41	6.7	4.3	10.8	7.8	6.0	5	1.2	13	1947	15.2	17.02.1961	-23.7	16.02.1956	
Oldenburg	20	999.2	leicht bew.	SW	22	6.2	2.7	12.1	6.9	5.4	5	1.7	12						
Bremen/Flugh.	5	1000.5	leicht bew.	SW	24	7.0	3.7	12.3	8.7	6.6	5	1.2	7	1890	15.8	20.02.1990	-23.6	13.02.1940	
Soltau	78	1001.4	wolkig	SW	22	6.8	3.6	12.0	7.6	6.1	5	0.5	15	1948	17.8	14.02.1958	-21.7	16.02.1956	
Boizenburg	46	1000.7	leicht bew.	SW	21	6.0	3.8	10.6	7.4	6.0	4	0.5	12	1951	14.9	20.02.1990	-20.4	15.02.1956	
Lüchow	18	1001.4	leicht bew.	SW	24	5.7	3.3	11.0	7.8	5.7	4	2.1	6	1955	15.4	20.02.1990	-24.7	16.02.1956	
Seehausen/Altm.	23	1002.3	wolkenlos	SW	18	6.0	3.3	10.8	7.8	6.0	5	0.8	7						
Marnitz	85	1000.4	wolkig	SSW	17	5.7	3.0	9.3	7.0	5.7	4	X	9						
Neuruppin	39	1002.9	wolkenlos	SW	15	5.5	3.4	8.4	6.8	5.5	3	0.1	10						
Neubrandenburg	80	1001.2	wolkig	SW	30	5.9	3.9	8.0	6.2	5.8	5	0.1	5						
Angermünde	55	1002.3	leicht bew.	WSW	24	6.9	4.7	8.9	6.8	X	X	0.1	8	1951	15.6	20.02.1990	-29.1	11.02.1956	
Lingen	26	1001.0	wolkig	SW	18	7.5	3.8	12.8	9.2	7.4	6	1.5	7	1951	17.2	20.02.1990	-20.5	16.02.1956	
Münst.-Osn./Flugh.	53	1003.1	wolkig	SW	22	7.2	3.6	13.3	9.1	7.2	3	2.9	6						
Osnabrück	97	1002.7	stark bew.	SW	24	7.4	3.9	13.1	9.0	7.1	6	0.7	9	1952	16.2	20.02.1990	-21.4	16.02.1956	
Diepholz	43	1001.5	wolkig	WSW	33	7.1	3.5	12.8	8.9	6.7	5	2.0	7	1952	16.5	20.02.1990	-24.3	16.02.1956	
Bad Salzuflen	139	1003.4	leicht bew.	SW	26	7.2	3.2	12.9	8.3	6.8	5	1.6	15	1935	16.7	19.02.1950	-23.5	16.02.1956	
Hannover/Flugh.	59	1002.2	leicht bew.	SW	18	7.1	3.0	12.9	8.9	6.8	5	1.3	10	1936	17.0	20.02.1990	-24.3	16.02.1956	
Braunschweig	88	1003.2	leicht bew.	SW	9	5.6	3.9	10.9	8.0	5.4	3	2.7	14	1891	16.5	11.02.1899	-26.3	11.02.1929	
Gardelegen	48	1002.6	leicht bew.	WSW	17	5.6	3.2	11.0	7.7	5.0	3	0.6	11						
Magdeburg	85	1004.1	leicht bew.	SSW	9	3.8	1.4	10.5	8.0	3.7	1	1.5	10	1947	16.8	20.02.1990	-23.1	11.02.1956	
Potsdam	100	1004.5	leicht bew.	SW	18	4.5	3.0	8.8	7.2	4.5	2	0.1	5	1893	18.0	11.02.1899	-26.8	11.02.1929	
Berlin-Temp.	49	1004.4	leicht bew.	SW	15	6.4	3.1	9.2	7.4	6.4	4	0.2	4	1876	16.4	20.02.1990	-26.0	11.02.1929	
Lindenberg	104	1004.7	wolkig	SW	17	5.7	4.0	8.3	6.0	5.6	4	0.1	2	1947	15.7	20.02.1990	-22.4	11.02.1956	
Manschnow	16	1003.4	leicht bew.	SSW	17	5.1	4.1	8.2	6.3	5.0	3	0.3	3						
Düsseldorf/Flugh.	41	1005.6	stark bew.	SSW	21	6.4	2.8	13.7	10.0	6.4	5	1.2	6	1970	19.0	20.02.1990	-15.4	12.02.1985	
Bocholt	24	1003.7	wolkig	SW	22	6.8	3.7	13.9	9.6	6.7	5	3.2	6	1947	17.0	20.02.1990	-20.4	16.02.1956	
Essen	161	1005.1	wolkig	SW	26	7.1	3.1	14.1	9.2	6.9	6	2.1	8	1935	16.0	20.02.1990	-16.2	16.02.1956	
Luedenscheid	392	1005.6	stark bew.	WSW	17	5.0	2.6	10.1	6.6	4.9	4	0.2	5						
Kahler Asten	859	-	bedeckt	WSW	30	1.2	1.0	5.7	2.7	1.2	1	0.3	11	Re	1955	12.6	16.02.1961	-21.4	11.02.1956
Bad Lippspringe	158	1004.3	wolkig	SW	11	6.8	3.2	12.8	7.8	6.3	3	1.8	13	1951	16.6	17.02.1961	-22.5	16.02.1956	
Kassel	233	1005.8	leicht bew.	WSW	15	4.5	2.9	9.4	7.2	4.1	2	1.0	7	1951	16.0	14.02.1958	-22.4	17.02.1956	
Göttingen	171	1005.4	leicht bew.	S	13	5.5	2.4	10.5	8.4	5.1	3	1.1	7	1947	16.0	20.02.1990	-28.0	16.02.1956	
Leinefelde	356	1005.8	wolkig	SW	22	4.8	1.7	9.0	7.6	4.7	3	1.1	4	1957	13.9	14.02.1958	-19.8	18.02.1978	
Braunlage	610	1004.9	wolkig	WSW	18	2.4	1.0	6.1	4.4	2.3	1		15	Re	1936	14.6	17.02.1961	-21.1	12.02.1956
Brocken	1153	-	in Wolken	WSW	72	-0.9	-1.0	3.0	0.2	-1.0	-1		15	85	1951	11.5	17.02.1961	-23.7	11.02.1956
Artern	166	1006.1	wolkig	SW	22	5.2	2.5	9.1	8.1	5.2	4	0.4	2	1954	16.2	14.02.1958	-22.8	11.02.1956	
Leipzig/Flugh.	149	1006.7	wolkig	S	9	4.7	2.4	8.9	7.9	4.5	2	0.1	4	1951	16.5	14.02.1958	-22.3	11.02.1956	
Wittenberg	106	1005.4	leicht bew.	SW	15	5.6	3.0	9.2	7.8	5.6	2	0.6	5	1951	16.0	20.02.1990	-22.1	11.02.1956	
Oschatz	152	1006.6	wolkig	WSW	24	6.3	3.5	9.3	8.4	6.3	4	0.5	5						
Dresden/Flugh.	230	1006.6	wolkig	W	21	6.8	3.3	9.3	8.0	6.7	6	0.9	3	1917	16.6	20.02.1990	-30.5	11.02.1929	
Doberlug-Kir.	100	1006.3	wolkig	SW	15	5.9	3.5	8.8	6.8	5.9	4	0.5	5	1951	16.6	20.02.1990	-27.4	11.02.1956	
Cottbus	70	1005.8	leicht bew.	WSW	17	6.8	4.1	8.7	6.8	6.7	5	0.8	4	1951	16.9	20.02.1990	-24.5	11.02.1956	
Görlitz	238	1006.6	stark bew.	SW	17	6.4	2.7	6.7	5.9	5.8	5	1.9	2	1951	14.5	20.02.1990	-25.3	11.02.1956	
Aachen	205	1005.8	wolkig	SW	24	6.2	3.4	13.9	9.4	6.1	4	3.2	2	1891	19.8	14.02.1961	-18.6	14.02.1895	
Nürnberg	629	1008.0	stark bew.	W	17	2.8	1.9	9.8	5.2	2.5	2	2.9	6	1947	17.0	18.02.1950	-19.8	12.02.1956	
Köln-Bonn/Flugh.	100	1007.2	wolkig	WSW	4	7.3	2.9	15.3	9.3	5.1	2	2.2	2	1958	19.7	20.02.1990	-19.2	12.02.1985	
Bendorf	129	1007.9	wolkig	SW	17	6.8	4.7	14.5	8.8	6.7	4	2.4	5	1951	18.7	20.02.1990	-15.5	12.02.1956	
Bad Marienberg	555	1007.8	stark bew.	SW	15	3.4	2.7	9.3	4.8	3.1	2	1.9	13	1963	14.7	20.02.1990	-16.4	12.02.1985	
Gießan	195	1007.3	wolkig	S	11	6.0	3.6	11.5	6.8	5.3	3	1.8	18	1939	17.0	20.02.1990	-20.6	16.02.1956	
Bad Hersfeld	225	1007.8	leicht bew.	SSW	15	5.0	2.4	10.0	8.4	4.9	3	0.7	8	1949	16.8	20.02.1990	-25.3	16.02.1956	
Wasserkuppe	925	-	in Wolken	SW	31	1.1	1.1	5.9	4.0	1.0	1		10	Re	1936	13.4	18.02.1950	-21.6	11.02.1956
Meiningen	453	1008.7	leicht bew.	SSW	13	3.8	2.5	6.5	5.8	3.8	2	0.1	11	1979	14.6	20.02.1990	-19.2	12.02.1985	
Schmücke	948	-	in Wolken	SW	22	0.7	0.4	3.9	2.4	0.5	-0		14	52	1979	10.5	11.02.1989	-20.1	12.02.1985
Erfurt/Flugh.	323	1007.6	wolkig	SSW	18	4.5	1.5	8.9	8.0	4.2	3	0.5	4	1967	14.6	11.02.1974	-20.4	12.02.1985	
Neuhaus a R	851	-	stark bew.	WSW	18	1.3	0.7	5.2	2.5										