

Amtsblatt des Deutschen Wetterdienstes

D 7311 A
ISSN 0936-5818

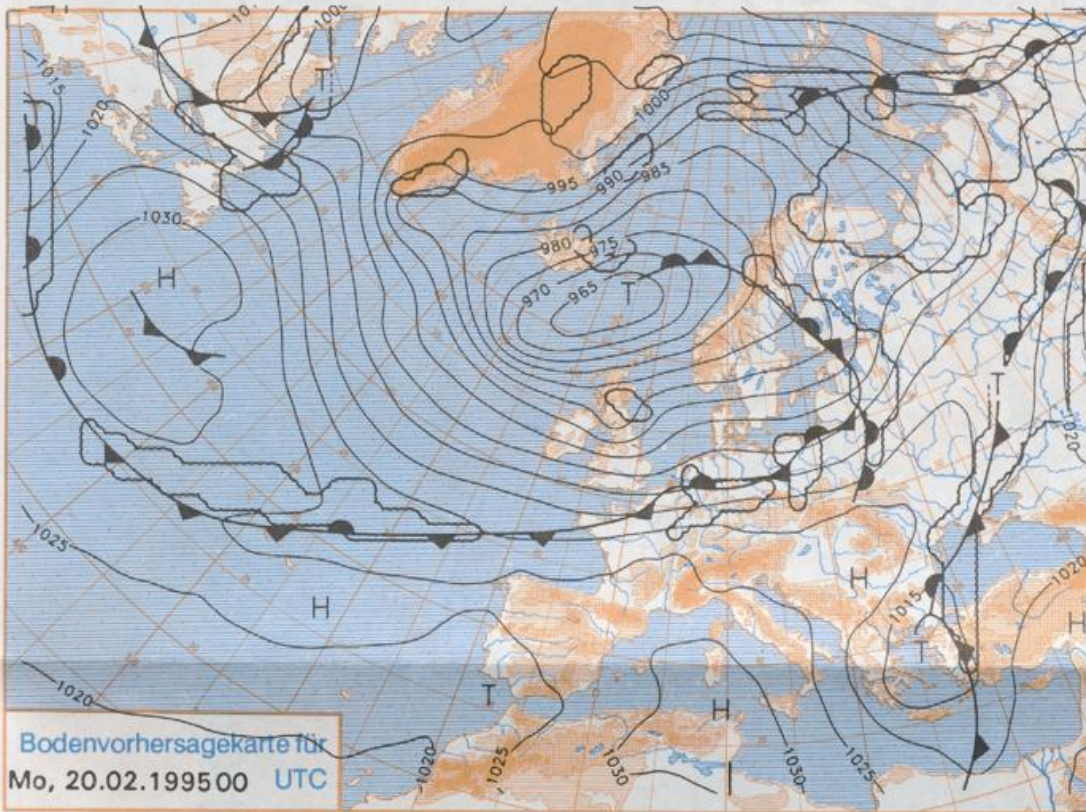
Schutzgebühr monatlich DM 27,50
einschließlich Versandkosten,
Einzelpreis DM 1,25
zuzüglich Versandkosten

Druck und Verlag: Deutscher Wetterdienst
Frankfurter Straße 135, 63067 Offenbach
Postanschrift: 63004 (Postfach), Telefon: (0 69) 80 62-22 83
Telefax: 4152871, Telefax: (0 69) 80 62-24 84
Postgirokonto Frankfurt: BLZ 500 100 60, Kto.-Nr. 490 31 -606
Erscheint täglich, nur Postbezug

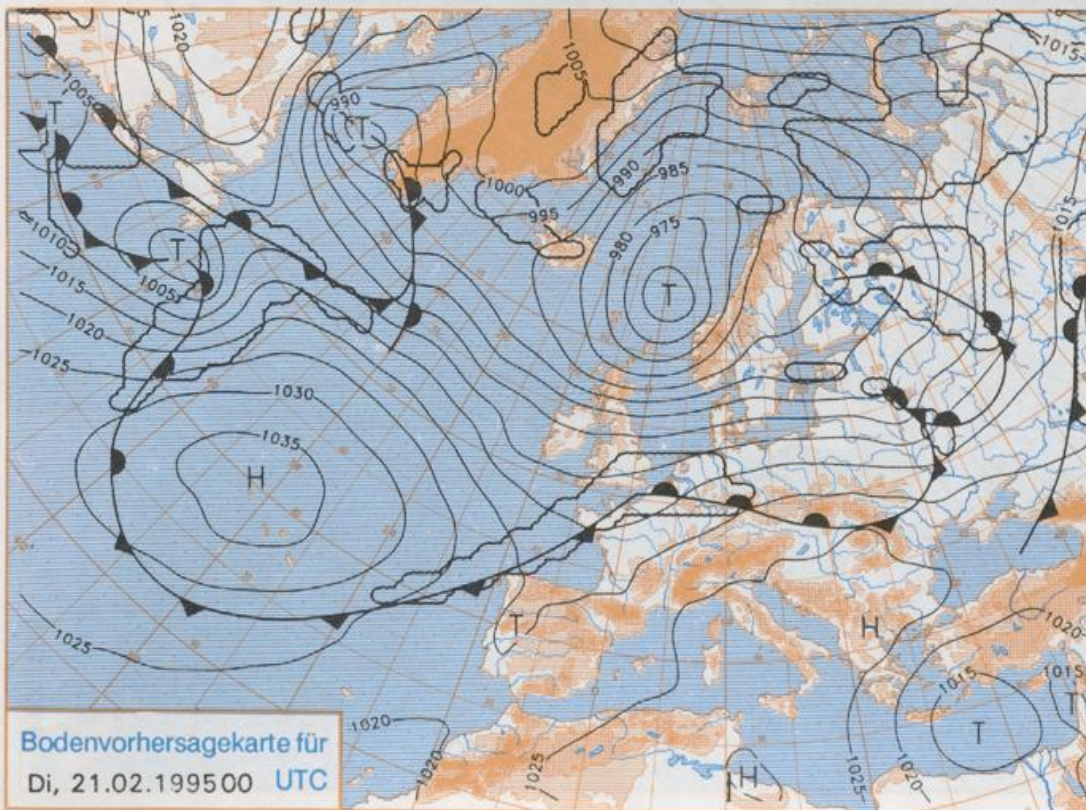
Jahrgang 1995

Samstag, den 18. Februar

Nummer: 49



Stereographische Projektion 1 : 60 000 000 60°N



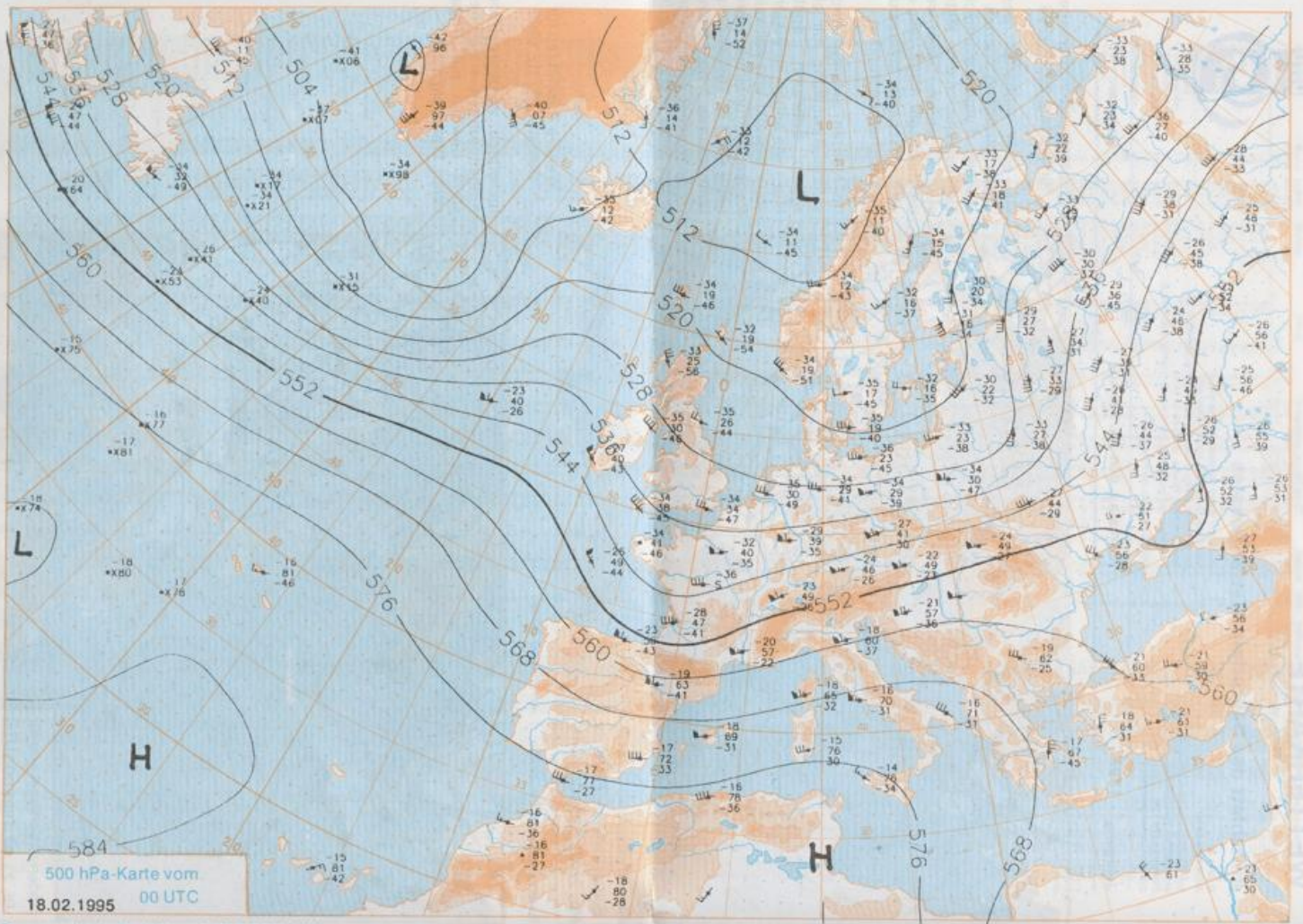
Deutschland-Vorhersage für Montag, 20.02.1995

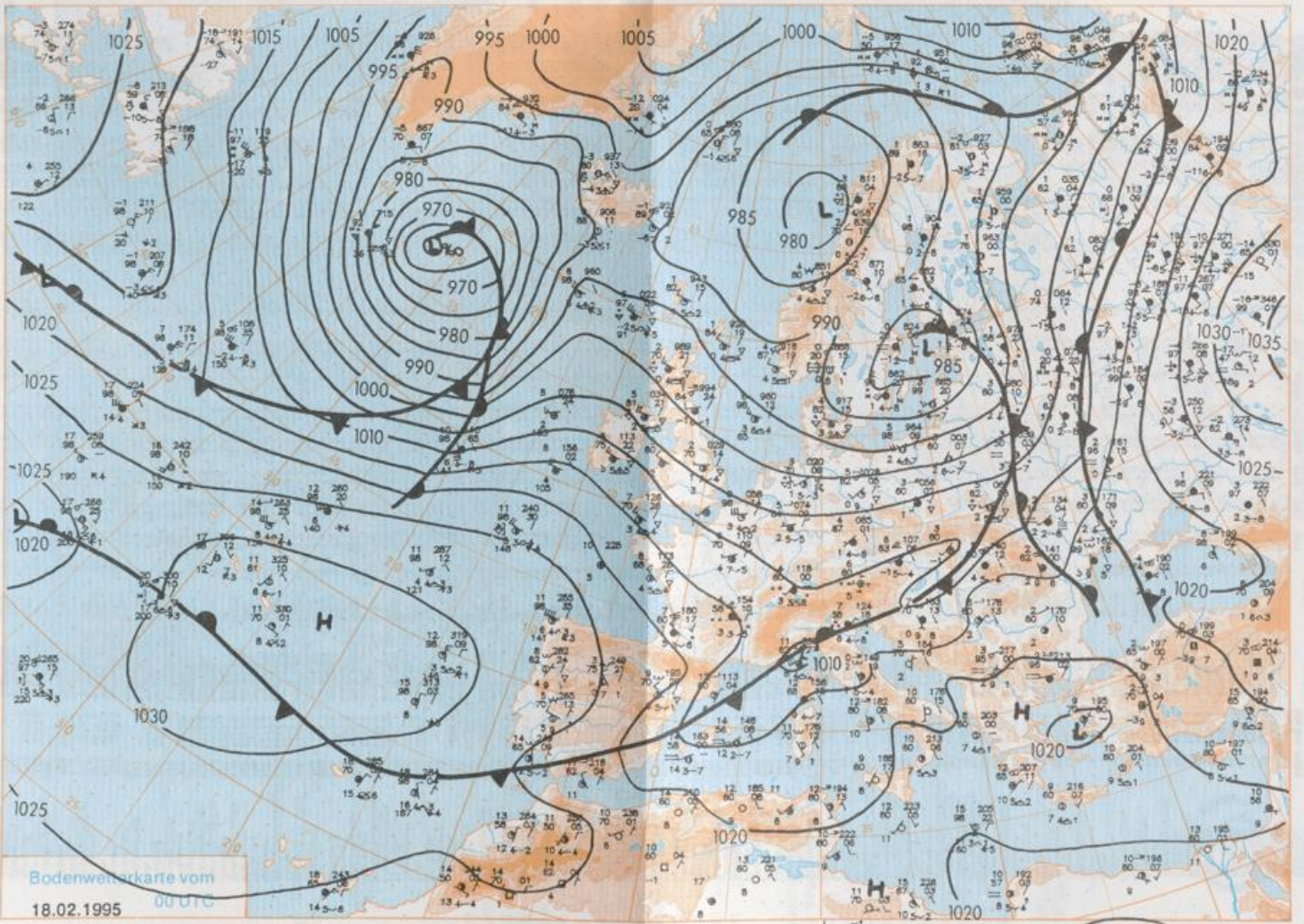
Mit einer lebhaften westlichen Strömung werden in rascher Folge atlantische Tiefausläufer nach Mitteleuropa geführt. Dabei werden teils sehr milde, teils etwas frischere Meeresluftmassen herangeführt.

Im Norden anfangs wechselnde Bewölkung mit einzelnen Schauern. Später hier - wie schon im Süden - stark bewölkt und zeitweise Regen. Frühtemperaturen um 6 Grad C. Tageshöchsttemperaturen 7 bis 12 Grad C. Schwacher bis mäßiger, in der Mitte und im Norden auch frischer bis starker Wind um Südwest.

Weitere Aussichten für Dienstag, 21.02.1995

Im Süden vorübergehende Aufheiterungen, sonst meist stark bewölkt mit Regenfällen. Weiterhin mild.





Stereographische Projektion 1:30 000 000 60°N

Wettermeldungen von Samstag, dem 18. Februar 1995 06 UTC

Deutschland

Station	Bar.-höhe (m)	Luftdr. (hPa)	Wetter	Wind km/h	Temperaturen (Grad C)					Sonne Vort. Std.	RR 24h mm	Schnee höhe cm	Extremwerte der Lufttemperatur in der Dekade vom 11.02 bis 20.02					
					Luft 2 m	Taub-punkt	Max Vortag	Mittel Max 2 m	Nacht 5 cm				seit	Tmax	Datum	Tmin	Datum	
																		11.02
Helgoland	8	1002.2	leicht bew.	W	28	5.5	3.1	6.4	5.9	4.4	3	1.7	4	1953	10.1	20.02.1990	-11.2	15.02.1956
List / Sylt	29	1000.2	wolkig	W	16	4.1	3.2	6.8	4.9	3.6	2	2.3	3	1937	10.2	19.02.1990	-21.0	12.02.1940
Leck	13	1000.8	leicht bew.	W	13	2.9	2.3	6.9	4.8	2.1	0	0.7	4	1974	12.3	20.02.1990	-22.2	19.02.1978
Husum	37	1001.3	wolkig	WSW	16	3.9	3.0	6.4	4.2	3.4	3	0.9	3					
Schleswig	48	1001.7	wolkig	W	11	3.7	2.5	6.1	5.0	2.6	2	0.2	5	1947	13.3	20.02.1990	-19.7	16.02.1956
Kiel	31	1001.2	wolkig	W	13	3.8	2.0	6.5	5.2	3.3	3	0.6	8	1940	14.1	20.02.1990	-24.8	13.02.1940
Arkona	42	999.4	wolkig	W	48	3.2	1.8	6.8	4.7	3.0	3		1	1951	12.8	20.02.1990	-17.2	15.02.1956
Norderney	16	1003.4	leicht bew.	W	21	5.6	3.5	6.6	6.1	5.5	4	2.2	3	1947	12.8	17.02.1961	-15.3	16.02.1956
Bremerhaven	11	1003.3	wolkig	WSW	24	4.1	2.7	7.4	5.6	4.1	3	2.8	2	1949	14.1	20.02.1990	-18.0	16.02.1956
Cuxhaven	12	1002.7	stark bew.	W	21	4.6	2.2	6.7	4.9	3.3	1	0.5	8	1946	14.6	20.02.1990	-17.0	16.02.1956
Hamburg/Flugh.	16	1003.2	Schauer	WNW	13	3.5	2.2	7.0	5.4	2.8	2	0.7	14	1891	15.1	11.02.1899	-29.1	13.02.1940
Lübeck	15	1002.1	wolkig	W	15	3.0	2.3	7.0	4.6	3.0	2	0.7	16	1890	14.9	20.02.1990	-26.3	13.02.1940
Boltenhagen	17	1001.6	stark bew.	WSW	28	3.1	1.6	7.0	4.9	3.1	3	0.3	13	1951	14.9	20.02.1990	-24.6	16.02.1956
Schwerin	68	1002.6	stark bew.	WSW	22	3.2	1.8	7.0	5.2	2.8	2	1.0	8	1947	15.2	20.02.1990	-23.4	16.02.1956
Warnemünde	10	1001.1	wolkig	WSW	21	3.6	1.4	7.6	5.9	3.6	1	2.0	2	1951	15.1	20.02.1990	-18.4	16.02.1956
Teterow	50	1001.7	stark bew.	WSW	26	3.2	1.8	7.2	5.0	3.1	1	0.2	2	1947	15.8	20.02.1990	-23.4	15.02.1956
Barth	7	1000.3	bedeckt	W	22	3.9	1.8	7.5	5.2	3.8	3	0.5	2	1967	14.7	12.02.1974	-19.5	20.02.1978
Greifswald	6	1000.7	stark bew.	WSW	21	3.0	1.2	7.8	5.5	2.9	2	1.1	0.2	1951	16.0	20.02.1990	-26.6	16.02.1956
Ueckermünde	7	1002.1	stark bew.	WSW	22	4.1	0.4	7.9	5.1	3.5	2	0.3	1	1951	16.7	20.02.1990	-28.2	15.02.1956
Emden	12	1004.3	leicht bew.	WSW	21	3.3	1.9	7.2	4.9	3.2	2	1.9	4	1947	15.2	17.02.1961	-23.7	16.02.1956
Oldenburg	20	1004.1	leicht bew.	SW	15	2.0	1.0	6.6	4.2	2.0	1	2.5	7					
Bremen/Flugh.	5	1005.0	leicht bew.	WSW	13	2.5	0.9	8.1	5.0	2.4	1	3.2	5	1890	15.8	20.02.1990	-23.6	13.02.1940
Soltau	78	1005.0	wolkig	WSW	17	2.6	1.6	7.7	5.0	1.9	1	2.1	5	1948	17.8	14.02.1958	-21.7	16.02.1956
Boizenburg	46	1003.6	stark bew.	WSW	18	3.0	2.4	7.6	4.8	2.6	1	1.6	2	1951	14.9	20.02.1990	-20.4	15.02.1956
Lüchow	18	1004.6	stark bew.	WSW	13	3.3	2.2	8.5	5.9	2.5	1	3.1	0.5	1955	15.4	20.02.1990	-24.7	16.02.1956
Seehausen/Altm.	23	1004.9	stark bew.	SW	18	2.8	1.8	8.4	5.9	2.4	1	2.7	0.8					
Marnitz	85	1002.5	stark bew.	WSW	21	3.2	1.5	8.4	5.9	2.5	1	X	2					
Neuruppin	39	1004.7	stark bew.	SW	13	3.5	1.8	8.7	5.4	2.9	1	1.2	1					
Neubrandenburg	80	1002.5	Regen	WSW	28	3.1	1.3	7.5	5.3	3.1	2	1.0	4					
Angermünde	55	1003.6	wolkig	WSW	28	3.8	1.3	8.2	5.9	3.3	1	1.5	2	1951	15.6	20.02.1990	-29.1	11.02.1956
Lingen	26	1005.4	wolkig	SW	11	3.4	1.9	9.0	6.1	2.7	2	3.8	4	1951	17.2	20.02.1990	-20.5	16.02.1956
Münst.-Osn./Flugh.	53	1006.8	leicht bew.	SW	15	3.0	2.1	8.7	6.1	2.9	1	6.5	2					
Osnabrück	97	1006.4	wolkig	WSW	18	3.6	2.4	8.5	5.9	3.0	2	2.1	0.8	1952	16.2	20.02.1990	-21.4	16.02.1956
Diepholz	43	1005.5	wolkig	WSW	18	3.8	2.3	8.0	6.0	3.0	1	4.4	2	1952	16.5	20.02.1990	-24.3	16.02.1956
Bad Salzuflen	139	1007.2	stark bew.	SW	15	3.8	2.1	8.8	6.1	2.2	0	2.2	1	1935	16.7	19.02.1990	-23.5	16.02.1956
Hannover/Flugh.	59	1005.6	stark bew.	WSW	15	4.3	1.6	8.0	6.1	3.2	1	2.0	2	1936	17.0	20.02.1990	-24.3	16.02.1956
Braunschweig	88	1005.8	Regen	WSW	15	3.8	1.7	9.0	6.6	3.5	1	5.3	0.0	1891	16.5	11.02.1899	-26.3	11.02.1929
Gardelegen	48	1005.2	wolkig	SW	15	3.5	2.0	8.7	4.9	2.6	1	2.9	1					
Magdeburg	85	1006.3	leicht bew.	SW	5	2.3	-0.2	9.6	6.3	1.6	-0	5.1	0.2	1947	16.8	20.02.1990	-23.1	11.02.1956
Potsdam	100	1005.8	bedeckt	WSW	22	3.6	1.4	9.2	5.2	2.2	-1	2.8	4	1893	18.0	11.02.1899	-26.8	11.02.1929
Berlin-Temp.	49	1005.6	stark bew.	SW	18	4.1	1.0	9.6	6.4	3.2	1	2.2	3	1876	16.4	20.02.1990	-26.0	11.02.1929
Lindenberg	104	1005.1	wolkig	W	24	3.7	1.6	9.2	6.0	2.7	1	1.1	3	1947	15.7	20.02.1990	-22.4	11.02.1956
Manschnow	16	1004.1	wolkig	SW	26	3.7	1.8	9.5	5.7	2.3	-0	2.2	3					
Düsseldorf/Flugh.	41	1008.7	stark bew.	SW	17	3.1	1.9	9.7	6.1	2.0	-0	3.1	0.4	1970	19.0	20.02.1990	-15.4	12.02.1985
Bocholt	24	1007.3	stark bew.	SW	17	3.6	1.9	9.5	6.4	3.1	2	7.4	0.2	1947	17.0	20.02.1990	-20.4	16.02.1956
Essen	161	1008.3	wolkig	SW	17	3.0	1.4	9.1	5.6	3.0	2	3.2	0.0	1935	18.0	20.02.1990	-18.2	16.02.1956
Luedenscheid	392	1008.5	stark bew.	WSW	18	2.7	1.2	6.3	3.1	0.8	0	1.8	4					
Kahler Asten	859	-	in Wolken	WSW	22	-0.6	-0.6	1.2	0.0	-0.6	-1	0.4	9	1955	12.6	16.02.1961	-21.4	11.02.1956
Bad Lippspringe	158	1007.3	stark bew.	WSW	13	3.9	1.8	8.8	5.5	3.2	1	1.4	2	1951	16.6	17.02.1961	-22.5	16.02.1956
Kassel	233	1008.3	wolkig	SW	8	1.7	0.5	9.0	5.5	1.4	-1	5.9	0.3	1951	16.0	14.02.1958	-22.4	17.02.1956
Göttingen	171	1007.9	wolkig	SSW	15	3.1	0.5	8.8	5.7	3.0	1	4.7	0.4	1947	16.0	20.02.1990	-28.0	16.02.1956
Leinefelde	356	1008.1	leicht bew.	WSW	13	2.1	0.0	7.2	4.6	2.0	1	3.3	2	1957	13.9	14.02.1958	-19.8	18.02.1978
Braunlage	610	1007.0	Schneesch.	WSW	15	0.4	-0.6	3.5	1.6	0.4	-0	0.2	3	1936	14.6	17.02.1961	-21.1	12.02.1956
Brocken	1153	-	Schneefall	WSW	54	-2.7	-2.8	1.5	-2.2	-3.0	-3	3	3	1951	11.5	17.02.1961	-23.7	11.02.1956
Artern	166	1007.7	leicht bew.	WSW	21	3.4	0.6	8.9	6.0	3.3	2	4.5	2	1954	16.2	14.02.1958	-22.8	11.02.1956
Leipzig/Flugh.	149	1007.6	leicht bew.	WSW	8	3.3	0.3	9.3	6.9	3.3	-0	5.5	0.2	1951	16.5	14.02.1958	-22.3	11.02.1956
Wittenberg	106	1006.5	leicht bew.	WSW	21	4.1	1.2	9.4	7.0	2.4	1	1.9	0.0	1951	16.0	20.02.1990	-22.1	11.02.1956
Oschatz	152	1007.0	leicht bew.	W	24	4.0	0.8	8.8	6.7	4.0	2	2.0	1					
Dresden/Flugh.	230	1007.4	leicht bew.	WSW	13	3.0	0.4	9.1	7.1	3.0	1	1.8	0.0	1917	16.6	20.02.1990	-30.5	11.02.1929
Doberlug-Kir.	100	1007.1	leicht bew.	W	26	3.9	0.7	9.2	7.4	3.5	2	1.5	0.4	1951	16.6	20.02.1990	-27.4	11.02.1956
Cottbus	70	1006.4	stark bew.	WSW	17	2.7	0.3	10.0	6.9	2.6	0	2.3	1	1951	16.9	20.02.1990	-24.5	11.02.1956
Görlitz	238	1007.2	wolkig	SW	13	2.5	-0.4	7.7	5.8	2.0	-0	0.2	0.3	1951	14.5	20.02.1990	-25.3	11.02.1956
Aachen	205	1008.7	leicht bew.	SW	24	3.4	1.8	8.2	5.9	3.1	1	1.7	0.0	1891	19.8	14.02.1961	-18.6	14.02.1895
Nürnberg	629	1010.7	wolkig	W	11	0.5	-0.3	4.2	1.3	0.5	-0	2.1	5	1947	17.0	18.02.1950	-19.8	12.02.1956
Köln-Bonn/Flugh.	100	1009.6	stark bew.	SW	8	3.7	0.7	10.0	5.3	3.0	1	3.2	0.4					