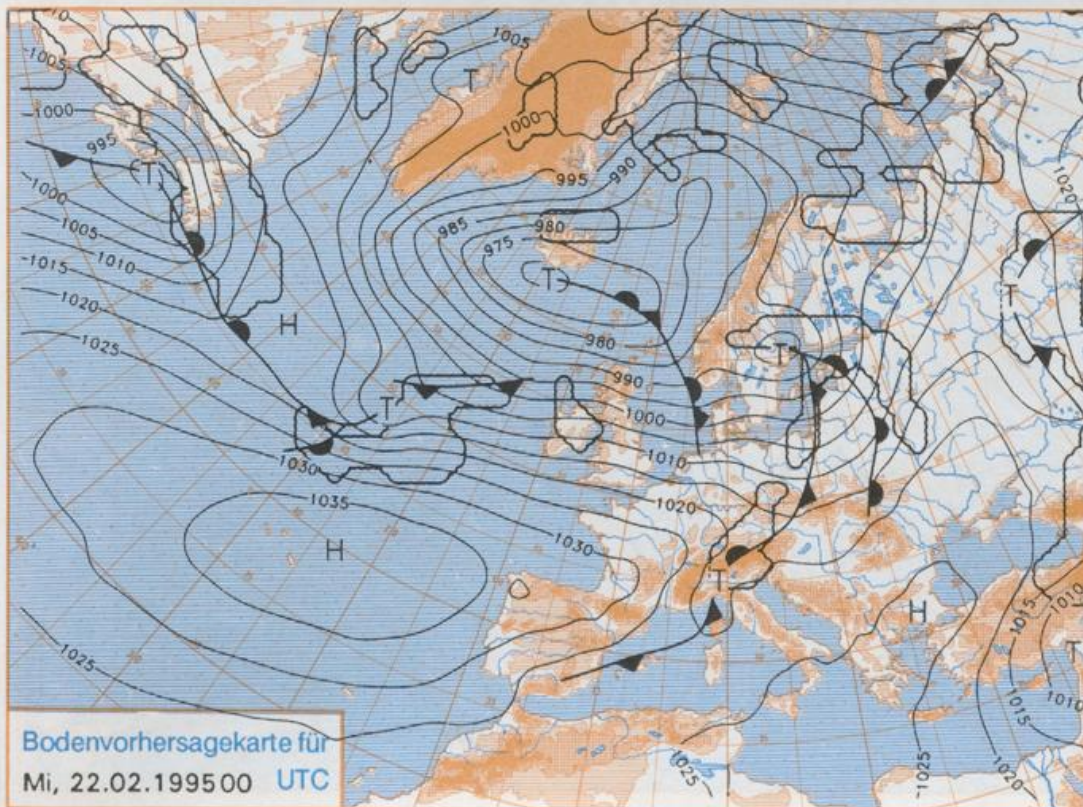


Stereographische Projektion 1 : 60 000 000 60°N



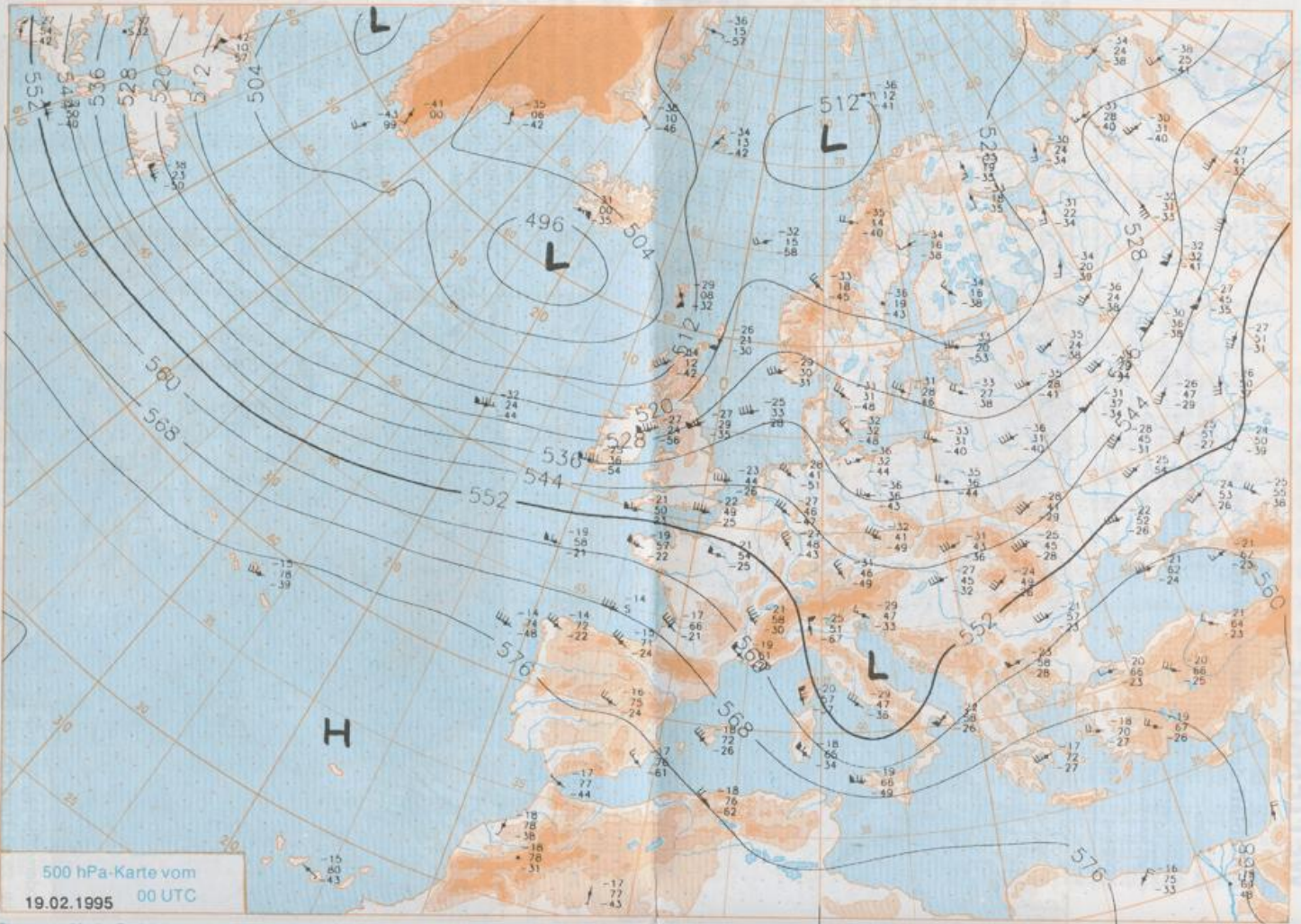
Deutschland-Vorhersage für Dienstag, 21.02.1995

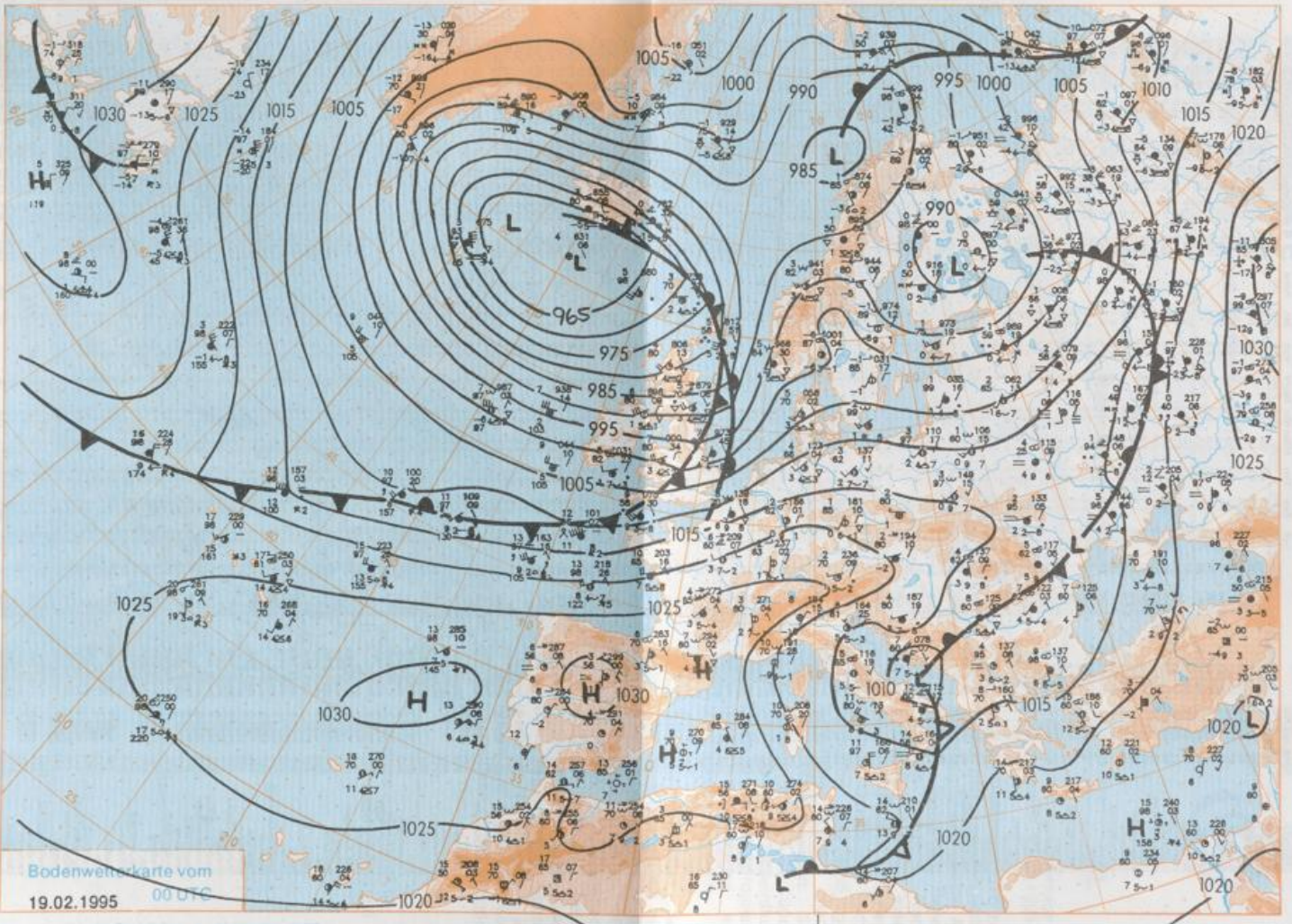
Zwischen einem Zentraltief mit Zentrum bei Island und einem Hochdruckgebiet über dem Atlantik bestimmt auch weiterhin eine westliche Luftströmung das Wetter in Mitteleuropa. An der langgezogenen Kaltfront, die am Sonntag noch quer über dem Atlantik lag, bildet sich ein Randtief. Dieses erreicht am Dienstag Deutschland.

In Norddeutschland bedeckt und Regen, in der Mitte und im Süden zunächst noch wolkeig mit Aufheiterungen. Ab der zweiten Tageshälfte von Nordwesten Durchzug eines schmalen Regenbandes. Frühtemperaturen um 5, im Osten und Südosten nahe 0 Grad C. Höchsttemperaturen 6 bis 10, im Süden bis 15 Grad C. Schwacher bis mäßiger, tagsüber auch böiger Wind aus Süd bis West.

Weitere Aussichten für Mittwoch, 22.02.1995

Wechselnd wolkeig mit Schauern, im Bergland als Schnee. Wieder kälter.





Stereographische Projektion 1 : 30 000 000 60°N

Wettermeldungen von Sonntag, dem 19. Februar 1995 06 UTC

Station	Bar.-höhe (m)	Luftdr. red.NN (hPa)	Wetter	Wind km/h	Temperaturen (Grad C)					Sonne VorStd	RR 24h mm	Schnee höhe cm	Extremwerte der Lufttemperatur in der Dekade vom 11.02. bis 20.02.						
					Luft 2 m	Taufpunkt	Max Vortag	Mittel Min 2 m	Nacht 5 cm				Tmax Datum	Tmin Datum	Tmax Datum	Tmin Datum			
																	Max	Mittel	Nacht
Helgoland	8	1005.0	Regen	S	52	5.6	4.1	6.7	5.6	4.6	3	3.9	0.5	1953	10.1	20.02.1990	-11.2	15.02.1956	
List / Sylt	29	1003.0	Regen	SSW	46	4.8	4.3	6.5	4.7	3.6	2	5.2	0.5	1937	10.2	19.02.1990	-21.0	12.02.1940	
Leck	13	1005.6	Regen	SSW	37	4.6	3.8	7.4	4.3	1.3	-1	2.6	1	1974	12.3	20.02.1990	-22.2	19.02.1978	
Husum	37	1006.6	Regen	S	31	4.1	3.3	7.2	4.6	2.5	1	3.7	0.3						
Schleswig	48	1006.9	Regen	SSW	17	3.3	2.4	6.4	4.5	2.3	1	0.3	0.2	1947	13.3	20.02.1990	-19.7	16.02.1956	
Kiel	31	1008.0	Regen	SSW	18	3.7	1.6	7.3	4.8	3.1	2	2.8	0.2	1940	14.1	20.02.1990	-24.8	13.02.1940	
Arkona	42	1011.1	leicht bew.	SW	33	2.1	1.0	5.5	3.6	2.0	1	4.0		1951	12.8	20.02.1990	-17.2	15.02.1956	
Norderney	16	1005.4	Regen	S	33	5.5	4.1	7.1	5.3	4.3	3	3.5	0.5	1947	12.8	17.02.1961	-15.3	16.02.1956	
Bremerhaven	11	1008.6	Regen	SSW	31	4.8	3.3	7.4	4.7	3.4	2	5.3	0.3	1949	14.1	20.02.1990	-18.0	16.02.1956	
Cuxhaven	12	1007.9	Sprühregen	SSW	30	4.9	3.2	7.3	4.8	4.0	2	5.8	0.2	1946	14.6	20.02.1990	-17.0	16.02.1956	
Hamburg/Flugh.	16	1010.2	Regen	SSW	26	4.5	2.1	7.1	4.6	2.8	2	1.6	4	1891	15.1	11.02.1899	-19.1	13.02.1940	
Lübeck	15	1010.5	wolkig	SSW	22	3.1	2.4	6.4	4.3	2.6	0	1.0	4	1890	14.9	20.02.1990	-26.3	13.02.1940	
Boltenhagen	17	1010.1	wolkig	SSW	24	2.6	1.5	6.1	4.0	2.3	1	1.5	2	1951	14.9	20.02.1990	-24.6	16.02.1956	
Schwenn	68	1011.4	stark bew.	SSW	17	2.0	1.0	6.2	3.3	1.9	1	0.4	0.4	1947	15.2	20.02.1990	-23.4	16.02.1956	
Warnemünde	10	1010.6	leicht bew.	S	18	2.9	1.2	7.0	4.3	2.7	2	1.8	0.1	1951	15.1	20.02.1990	-18.4	16.02.1956	
Teterow	50	1012.3	stark bew.	SSW	24	2.8	1.8	5.9	3.5	2.4	0	0.4	0.4	1947	15.8	20.02.1990	-23.4	15.02.1956	
Barth	7	1010.9	leicht bew.	S	8	2.4	1.1	6.3	3.7	2.3	0	2.2		1967	14.7	12.02.1974	-19.5	20.02.1978	
Greifswald	6	1012.3	wolkig	SSW	17	3.3	1.5	6.4	4.1	2.2	0	0.6	0.1	1951	16.0	20.02.1990	-26.6	16.02.1956	
Ueckermünde	7	1013.8	wolkig	SSW	17	3.2	0.8	6.1	3.9	2.1	1	0.4	0.2	1951	16.7	20.02.1990	-26.2	15.02.1956	
Emden	12	1007.0	Regen	S	46	5.3	3.5	7.2	4.6	4.1	3	3.6	0.8	1947	15.2	17.02.1961	-23.7	16.02.1956	
Oldenburg	20	1008.6	Regen	S	21	4.9	3.1	7.0	4.0	3.3	2	2.2	0.5						
Bremen/Flugh.	5	1010.5	Regen	SSW	24	5.0	2.7	7.5	4.1	2.5	1	1.9	3	1890	15.8	20.02.1990	-23.6	13.02.1940	
Soltau	78	1011.7	Regen	SSW	13	3.7	2.2	6.8	3.8	2.3	1	0.7	2	1948	17.8	14.02.1958	-21.7	16.02.1956	
Boizenburg	46	1011.7	bedeckt	SSW	17	3.1	2.3	6.5	4.0	1.8	1	1.2	2	1951	14.9	20.02.1990	-20.4	15.02.1956	
Lüchow	18	1012.7	stark bew.	SSW	17	3.5	1.7	7.2	4.9	2.2	0	2.1	0.0	1955	15.4	20.02.1990	-24.7	16.02.1956	
Seehausen/Altm.	23	1013.8	stark bew.	SSW	17	3.3	1.4	7.5	4.8	2.6	1	3.0							
Marnitz	85	1012.1	wolkig	S	15	2.2	0.8	6.6	3.7	2.2	1	X	1						
Neuruppin	39	1014.7	leicht bew.	SSW	15	1.9	1.1	7.7	4.5	1.9	-1	0.6	0.2						
Neubrandenburg	80	1013.9	stark bew.	SW	26	2.8	1.7	6.0	3.5	1.9	1	0.2	2						
Angermünde	55	1014.9	stark bew.	SSW	15	3.2	2.1	6.8	4.2	3.1	1	1.3	0.8	1951	15.6	20.02.1990	-29.1	11.02.1956	
Lingen	26	1009.2	wolkig	S	24	5.5	3.4	8.3	5.0	3.9	3	1.0	1	1951	17.2	20.02.1990	-20.5	16.02.1956	
Münst.-Osn./Flugh.	53	1011.9	Regen	SSW	21	5.0	3.7	7.4	4.7	3.2	0	2.1	1						
Osnabrück	97	1012.0	Regen	SSW	21	4.9	3.7	7.7	4.6	3.4	2	1.8	1	1952	16.2	20.02.1990	-21.4	16.02.1956	
Diepholz	43	1011.0	Regen	SSW	22	5.1	3.4	7.2	3.8	2.1	-0	2.4	4	1952	16.5	20.02.1990	-24.3	16.02.1956	
Bad Salzungen	139	1013.3	Regen	SSW	17	4.3	2.7	7.1	4.4	2.7	0	1.8	0.8	1935	16.7	19.02.1990	-23.5	16.02.1956	
Hannover/Flugh.	59	1012.3	Regen	SSW	18	5.1	2.3	7.0	4.4	2.1	1	0.6	6	1936	17.0	20.02.1990	-24.3	16.02.1956	
Braunschweig	88	1014.1	stark bew.	SW	18	4.1	1.6	6.5	3.9	2.3	0	3.1	3	1891	16.5	11.02.1899	-26.3	11.02.1929	
Gardelegen	48	1014.0	wolkig	S	17	2.3	1.1	7.0	4.0	1.7	-0	1.7	0.4						
Magdeburg	85	1015.3	wolkig	S	15	2.2	0.2	8.1	4.2	2.0	1	3.8	3	1947	16.8	20.02.1990	-23.1	11.02.1956	
Potsdam	100	1016.1	leicht bew.	SSW	18	1.1	0.5	8.7	3.9	0.7	-1	3.7	0.5	1893	18.0	11.02.1899	-26.8	11.02.1929	
Berlin-Temp.	49	1016.1	leicht bew.	SSW	17	2.5	0.8	8.1	4.7	2.3	1	2.6	0.0	1876	16.4	20.02.1990	-26.0	11.02.1929	
Lindenberg	104	1016.7	leicht bew.	S	8	1.5	0.7	7.8	4.0	1.1	-0	1.3	2	1947	15.7	20.02.1990	-22.4	11.02.1956	
Manschow	16	1015.9	wolkig	SSW	15	2.1	1.1	8.3	4.6	2.1	1	3.2	0.0						
Düsseldorf/Flugh.	41	1013.8	stark bew.	S	22	6.8	3.4	7.4	3.8	1.6	-1	0.7	0.2	1970	19.0	20.02.1990	-15.4	12.02.1985	
Bocholt	24	1011.3	bedeckt	SSW	28	6.2	3.3	7.5	4.9	3.6	2	3.9	0.5	1947	17.0	20.02.1990	-20.4	16.02.1956	
Essen	161	1013.5	stark bew.	S	22	4.9	2.8	6.6	4.4	3.5	1	0.4	2	1935	18.0	20.02.1990	-18.2	16.02.1956	
Luedenscheid	392	1014.6	Regen	SW	18	2.9	1.2	4.4	2.7	1.6	0	0.3	1						
Kahler Asten	859	-	in Wolken	SW	35	0.3	-0.3	0.0	-0.5	-0.9	-1		3	8	1955	12.6	16.02.1961	-21.4	11.02.1956
Bad Lipspringe	158	1013.8	bedeckt	SSW	17	5.1	1.9	8.1	4.2	2.6	0	1.0	4	1951	16.6	17.02.1961	-22.5	16.02.1956	
Kassel	233	1015.6	wolkig	SW	18	2.0	1.0	6.9	3.4	1.4	-1	3.1	1	1951	16.0	14.02.1958	-22.4	17.02.1956	
Göttingen	171	1015.5	stark bew.	SSW	21	4.0	1.1	7.7	3.8	2.0	-1	3.9	0.5	1947	16.0	20.02.1990	-28.0	16.02.1956	
Leinefelde	356	1016.4	wolkig	SSW	18	2.2	0.4	6.3	3.1	1.7	0	4.3	0.8	1957	13.9	14.02.1958	-19.8	18.02.1978	
Braunlage	610	1015.8	Schneefall	SW	18	0.0	-0.7	2.4	0.6	-0.1	-0	0.8	5	1	1936	14.6	17.02.1961	-21.1	12.02.1956
Brocken	1153	-	in Wolken	SW	68	-2.8	-2.9	-2.0	-2.6	-3.0	-3		3	100	1951	11.5	17.02.1961	-23.7	11.02.1956
Artern	166	1017.4	stark bew.	SW	17	2.7	0.2	8.6	4.5	2.0	0	3.9	0.5	1954	16.2	14.02.1958	-22.8	11.02.1956	
Leipzig/Flugh.	149	1017.6	leicht bew.	SSW	13	1.9	-0.4	9.0	4.5	1.4	2	5.5	0.6	1951	16.5	14.02.1958	-22.3	11.02.1956	
Wittenberg	106	1016.9	leicht bew.	SSW	9	1.3	0.1	9.2	4.8	1.3	-0	6.1	0.4	1951	16.0	20.02.1990	-22.1	11.02.1956	
Oschatz	152	1018.1	leicht bew.	SW	17	2.0	0.2	9.1	4.7	1.8	-0	7.1	1						
Dresden/Flugh.	230	1018.4	leicht bew.	SW	21	2.8	0.2	8.1	4.4	2.5	1	5.1	1	1917	16.6	20.02.1990	-30.5	11.02.1929	
Doberlug-Kir.	100	1018.3	leicht bew.	SSW	15	2.0	0.9	8.0	7.4	1.9	0	3.8	3	1951	16.6	20.02.1990	-27.4	11.02.1956	
Cottbus	70	1017.9	stark bew.	SW	11	2.7	1.3	9.4	4.2	2.0	0	4.5	0.7	1951	16.9	20.02.1990	-24.5	11.02.1956	
Görlitz	238	1018.9	leicht bew.	WSW	13	1.6	0.2	7.5	3.3	1.6	0	6.5	0.4	1951	14.5	20.02.1990	-25.3	11.02.1956	
Aachen	205	1013.0	bedeckt	SSW	30	6.3	2.6	6.7	4.6	4.1	2	0.6	0.1	1891	19.8	14.02.1961	-18.6	14.02.1895	
Nürnberg	629	1017.5	Schauer	WSW	31	1.4	0.7	3.0	1.0	0.2	-1	1.7	0.4	1947	17.0	18.02.1950	-19.8	12.02.1956	
Köln-Bonn/Flugh.	100	1015.7	Regen	S	11	5.5	1.9	7.9	4.6	2.0	-0	1.4	1	1958					