

Amtsblatt des Deutschen Wetterdienstes

D 7311 A
ISSN 0936-5818

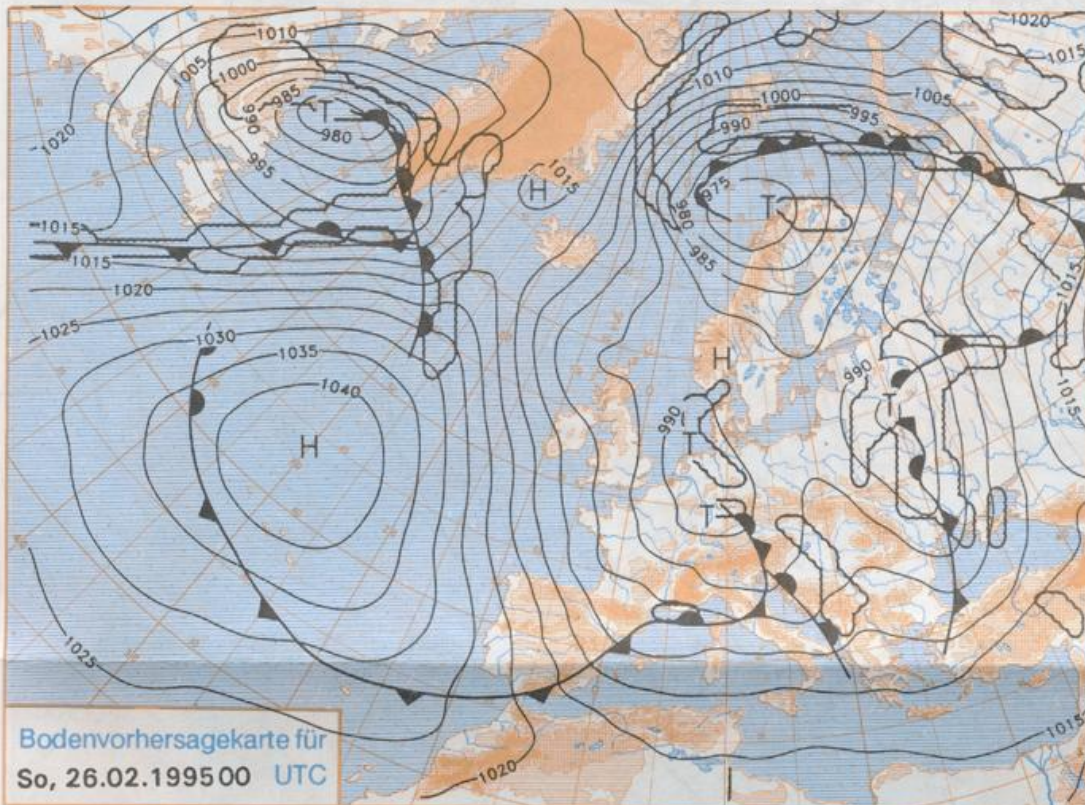
Schutzgebühr monatlich DM 27,50
einschließlich Versandkosten,
Einzelpreis DM 1,25
zuzüglich Versandkosten

Druck und Verlag: Deutscher Wetterdienst
Frankfurter Straße 135, 63067 Offenbach
Postanschrift: 63004 (Postfach), Telefon: (0 59) 80 62-22 83
Telex: 4152871, Telefax: (0 69) 80 62-24 84
Postgirokonto Frankfurt: BLZ 500 100 60, Kto.-Nr. 490 31 -606
Erscheint täglich; nur Postbezug

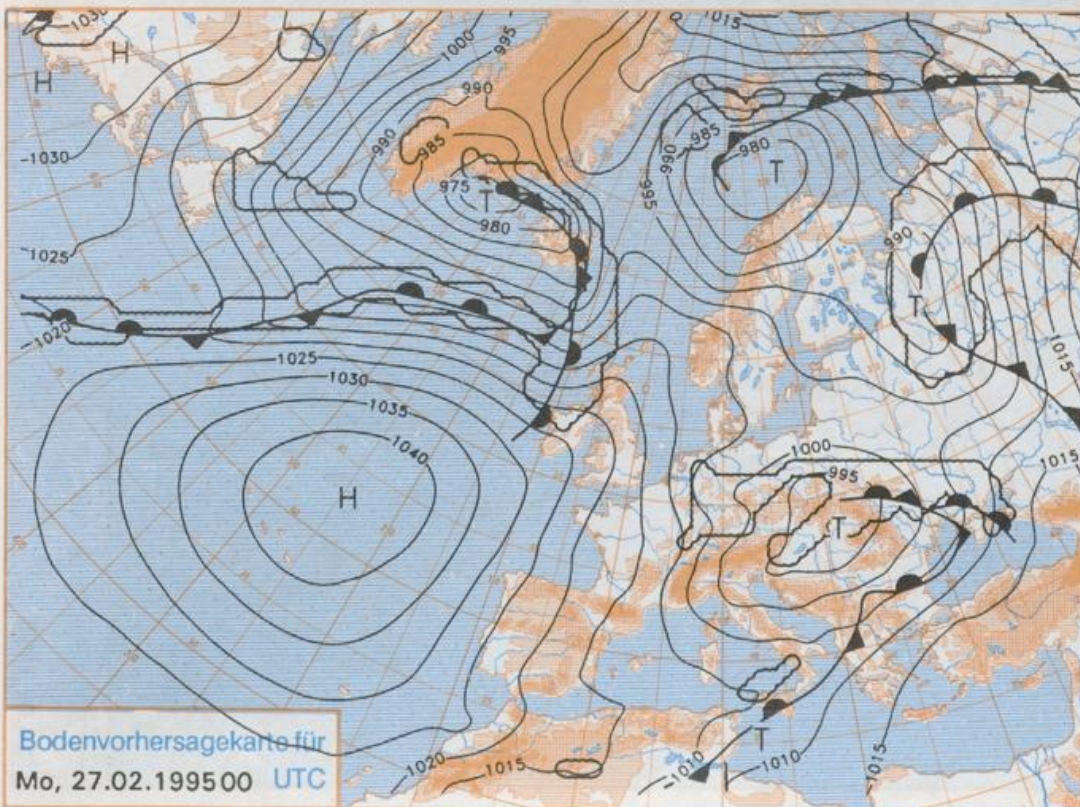
Jahrgang 1995

Freitag, den 24. Februar

Nummer: 55



Stereographische Projektion 1 : 60 000 000 60°N



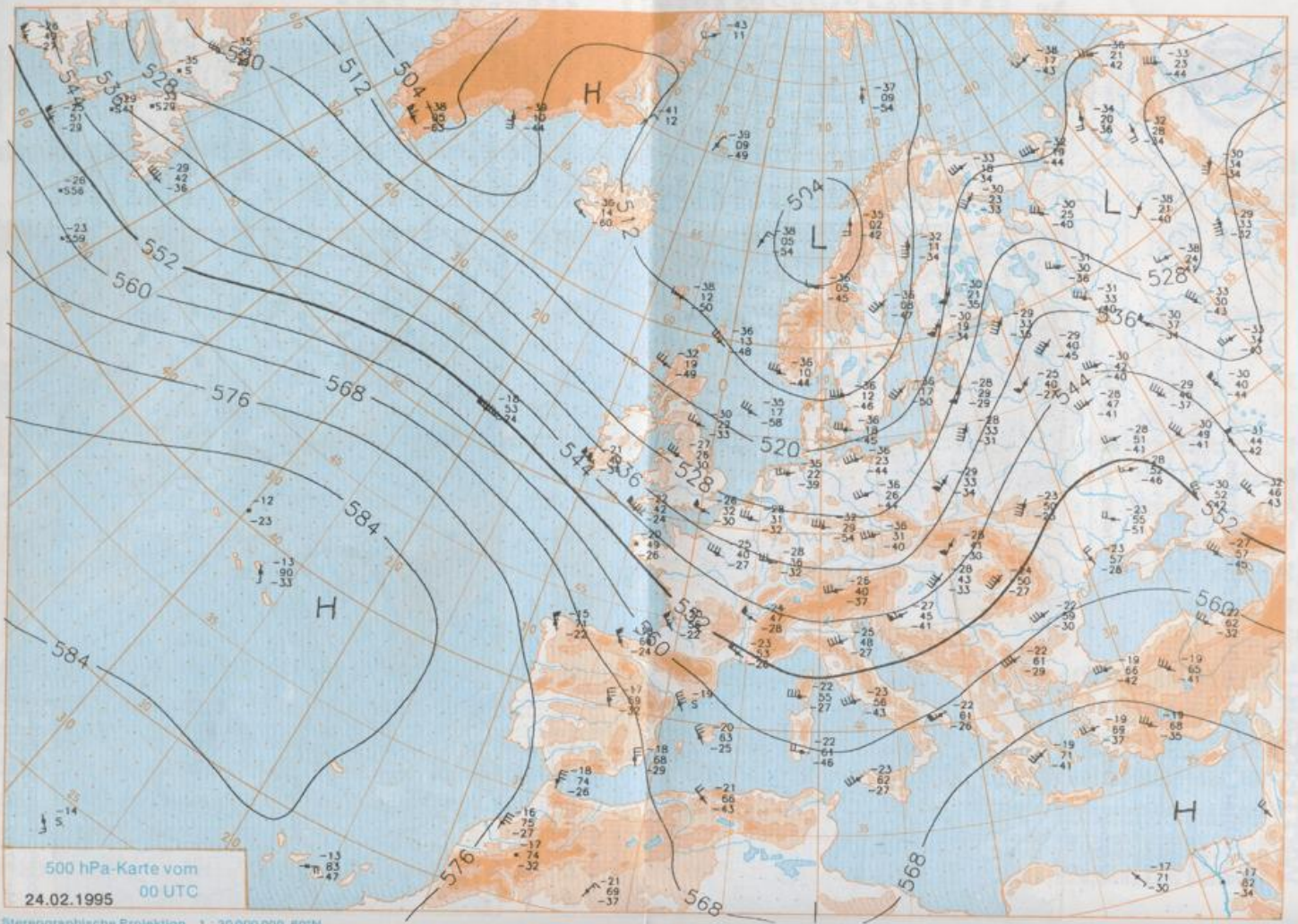
Deutschland-Vorhersage für Sonntag, 26.02.1995

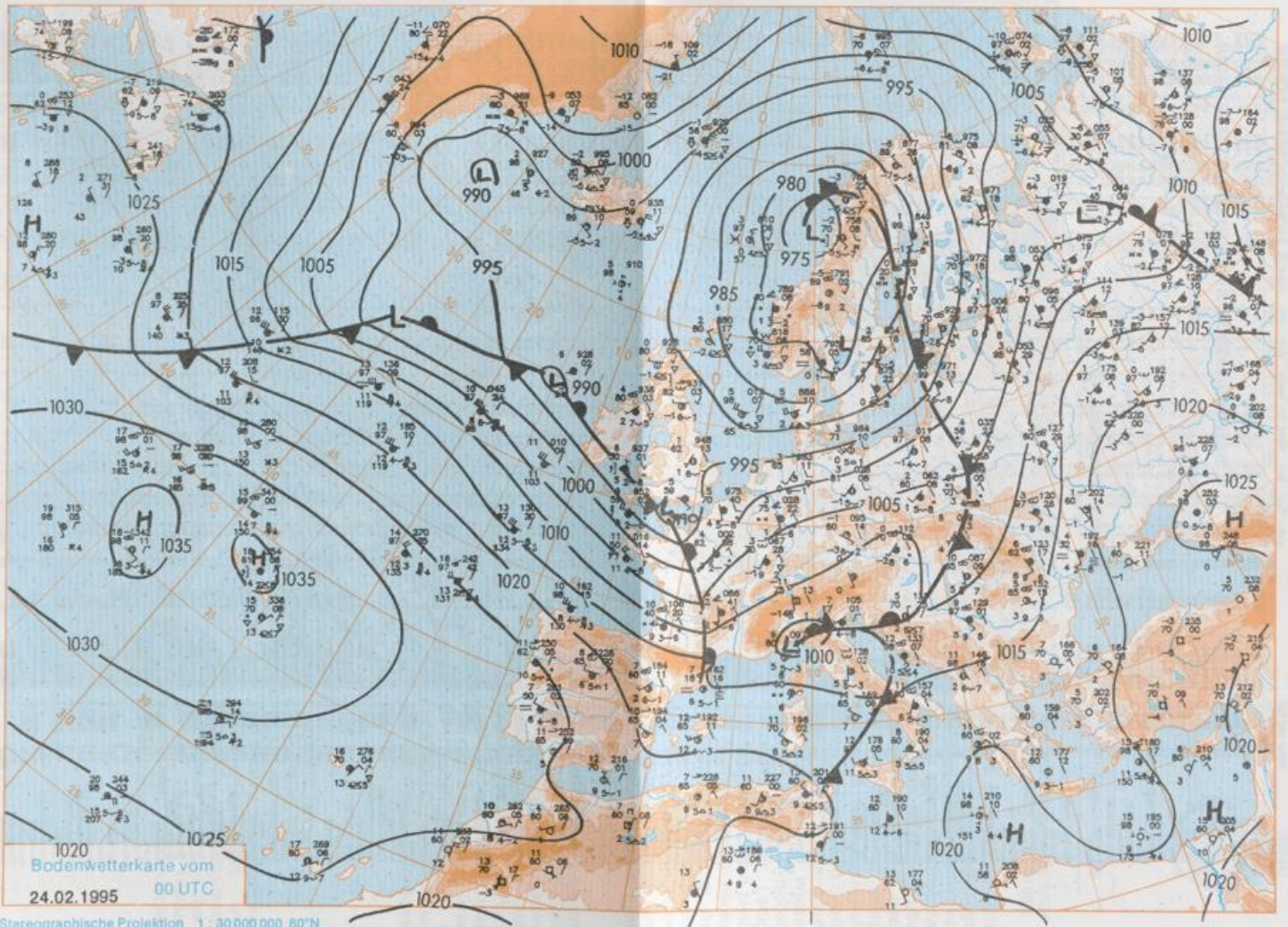
Am Rande des umfangreichen Tiefs mit Kern über dem Nordmeer wird die am Freitag 00 UTC vom Kanal bis auf den Atlantik hinausreichende langgestreckte Wellenstörung ostwärts geführt. Sie entwickelt sich zu einem Tiefdruckgebiet, dessen Kern am Sonntag 00 UTC über Süddeutschland und am Montag 00 UTC bereits über Ungarn liegen soll. Das zugehörige Frontensystem erfaßt dann schon den Mittelmeerraum und Südosteuropa. Über Deutschland bleibt kalte Meeresluft wetterbestimmend, die am Montag von Westen unter Zwischenhocheinfluß gerät.

Am Sonntag von kurzen Auflockerungen abgesehen überwiegend stark bewölkt mit schauerartigen Niederschlägen, die oberhalb etwa 300 m als Schnee, in den tiefen Lagen teils Schnee, teils Regen fallen. Frühtemperaturen minus 2 bis plus 2 Grad C. Tageshöchsttemperaturen 2 bis 6 Grad C. Schwacher, im Tagesverlauf auffrischender Wind aus nördlichen Richtungen.

Weitere Aussichten für Montag, 27.02.1995

Im Südosten anfangs noch etwas Schneefall. Später - wie schon im größten Teil Deutschlands - wolkig mit sonnigen Abschnitten und trocken. Nach örtlichem Nachtfrost Höchstwerte 4 bis 8 Grad C.





Stereographische Projektion 1:30 000 000 60°N

Wettermeldungen von Freitag, dem 24. Februar 1995 06 UTC

Station	Bar.- höhe (m)	Luftdr. red.NN (hPa)	Wetter	Deutschland												Extremwerte der Lufttemperatur			
				Wind km/h	Temperaturen (Grad C)					Sonne Vort. Std.	RR 24h mm	Schnee höhe cm	seit	in der Dekade vom 21.02. bis 28.02.					
					Luft 2 m	Tau- punkt	Max Vortag	Mittel Min	Nacht 2 m					Tmax Datum	Tmin Datum				
Helgoland	8	993.3	stark bew.	SW	39	4.7	3.2	6.3	5.6	4.6	4	1.5	4	1953	11.1	24.02.1990	-10.2	22.02.1956	
List / Sylt	29	991.6	wolkig	W	22	3.5	1.5	6.9	5.2	2.9	2	1.4	2	1937	10.9	24.02.1990	-13.7	21.02.1963	
Leck	13	992.4	Schauer	NW	9	3.4	2.2	6.5	5.2	3.4	1	1.1	4	1974	12.3	21.02.1990	-17.0	23.02.1986	
Husum	37	992.9	stark bew.	SW	30	3.3	2.6	5.8	4.0	2.7	2	1.1	6						
Schleswig	48	993.1	Schauer	SW	21	3.0	2.1	5.1	3.2	2.3	2	0.3	5	1947	14.8	28.02.1959	-18.9	25.02.1956	
Kiel	31	993.3	stark bew.	SW	17	2.9	1.0	4.9	3.0	2.4	2	0.3	5	1940	16.0	28.02.1959	-18.6	25.02.1956	
Arkona	42	994.3	stark bew.	SW	35	2.7	0.6	4.8	3.1	2.4	1	4.1	0.3	1951	15.6	21.02.1990	-16.6	22.02.1963	
Norderney	16	993.3	wolkig	SSW	15	3.8	2.3	6.5	4.9	2.9	2	1.3	5	1947	14.2	25.02.1961	-12.2	22.02.1956	
Bremerhaven	11	994.7	stark bew.	SSW	21	3.3	1.8	7.1	4.4	3.1	2	1.8	2	1949	15.1	25.02.1961	-18.6	25.02.1956	
Cuxhaven	12	994.1	stark bew.	SW	22	3.4	1.6	6.1	4.0	2.9	1	1.0	4	1946	16.4	28.02.1959	-18.2	24.02.1947	
Hamburg/Flugh.	16	995.1	stark bew.	SW	22	3.1	1.1	5.8	4.0	2.0	1	0.5	0.6	1891	17.2	28.02.1959	-22.4	25.02.1956	
Lübeck	15	995.2	stark bew.	WSW	17	2.9	1.7	6.0	3.9	2.7	1	1.1	0.4	1890	17.1	24.02.1990	-22.9	28.02.1929	
Boitenhagen	17	994.7	wolkig	SW	21	2.4	0.8	5.7	3.2	2.1	1	0.5	1	1951	16.5	28.02.1959	-22.6	23.02.1956	
Schwerin	68	995.7	stark bew.	SW	21	2.6	0.6	5.3	3.0	2.5	1	0.6	0.5	1947	16.9	28.02.1959	-22.4	25.02.1956	
Warnemünde	10	994.6	wolkig	SSW	18	3.3	0.3	6.5	3.7	3.1	2	1.2	0.1	1951	17.0	21.02.1990	-16.3	23.02.1956	
Teterow	50	995.9	stark bew.	SSW	28	2.8	0.6	6.1	3.4	2.3	1	2.7	0.0	1947	16.6	21.02.1990	-22.5	23.02.1956	
Barth	7	994.4	stark bew.	SW	17	3.1	0.6	5.7	3.5	2.6	2	2.4	2	1967	17.6	21.02.1990	-17.1	21.02.1978	
Greifswald	6	995.8	bedeckt	SSW	18	3.2	0.4	5.8	3.4	2.5	1	3.7	0.0	1951	17.7	21.02.1990	-27.2	23.02.1956	
Ueckermünde	7	997.5	stark bew.	SSW	21	1.9	-1.2	6.3	2.8	1.4	-0	4.3	0.0	1951	17.6	21.02.1990	-25.8	23.02.1956	
Emden	12	993.9	stark bew.	S	18	3.2	1.7	6.4	4.4	3.1	2	0.3	6	1947	15.2	25.02.1961	-20.0	25.02.1963	
Oldenburg	20	994.9	stark bew.	S	9	2.9	1.5	7.8	2.6	2.6	3	2.6	3						
Bremen/Flugh.	5	995.3	stark bew.	SSW	8	2.8	0.9	6.8	4.2	2.4	1	1.2	0.7	1890	18.5	26.02.1990	-20.5	23.02.1986	
Soiltau	78	996.3	stark bew.	S	5	1.9	0.2	6.0	3.8	1.9	1	0.2	0.7	1948	17.3	24.02.1990	-23.8	24.02.1956	
Boizenburg	46	996.2	stark bew.	SW	18	2.9	1.2	5.4	3.4	2.5	1	0.4	0.2	1951	17.1	24.02.1990	-23.5	25.02.1956	
Lüchow	18	996.8	stark bew.	S	4	1.6	-0.2	6.0	3.0	1.4	-0	1.1	0.1	1955	16.7	24.02.1990	-27.0	22.02.1986	
Seehausen/Altm.	23	997.7	leicht bew.	S	8	0.0	-1.7	6.6	3.9	0.0	-1	1.7	0.1						
Maritz	85	996.1	stark bew.	SSW	18	2.2	-0.3	5.4	3.3	2.0	0	X	0.7						
Neuruppin	39	998.3	wolkig	SSW	13	1.5	-0.3	6.4	3.5	1.5	-1	2.7	0.0						
Neubrandenburg	80	997.2	stark bew.	SSW	30	2.4	0.0	5.0	3.1	1.7	1	2.3	0.1						
Angermünde	55	998.5	leicht bew.	SSW	18	1.2	-0.4	5.8	3.4	1.1	-1	2.2	0.1	1951	17.8	21.02.1990	-25.1	24.02.1956	
Lingen	26	994.0	Regen	SE	8	2.4	1.2	7.9	4.6	2.4	2	2.4	0.8	1951	17.3	28.02.1959	-18.7	23.02.1956	
Münst.-Osn./Flugh.	53	995.1	wolkig	S	9	2.5	1.8	7.4	4.3	2.0	2	2.8	0.5						
Osnabrück	97	995.0	stark bew.	S	9	2.6	1.8	6.4	3.7	2.0	1	0.5	3	1952	17.3	28.02.1959	-18.3	22.02.1986	
Diepholz	43	995.6	Regen	SSW	13	2.3	1.1	7.6	4.2	1.9	-1	4.0	0.6	1952	17.0	24.02.1990	-21.9	23.02.1956	
Bad Salzuflen	139	995.8	stark bew.	S	8	2.1	1.0	6.5	3.1	1.5	0	1.0	0.7	1935	19.0	24.02.1990	-18.8	24.02.1956	
Hannover/Flugh.	59	996.0	Regen	SSE	11	2.4	0.7	7.0	4.2	2.3	2	1.4	0.5	1936	18.3	21.02.1990	-22.3	23.02.1986	
Braunschweig	88	997.0	Regen	S	9	2.6	1.2	7.1	4.4	2.2	0	4.1	0.1	1891	18.4	25.02.1990	-23.8	24.02.1956	
Gardelegen	48	997.3	Schauer	S	17	1.4	-0.5	6.9	3.5	0.9	-0	1.9	0.0						
Magdeburg	85	998.6	Regen	S	15	1.7	-0.2	7.6	3.5	1.3	1	4.1	0.0	1947	19.9	24.02.1990	-25.4	24.02.1956	
Potsdam	100	999.6	leicht bew.	SSW	17	-0.3	-1.7	6.1	2.7	-0.3	-3	1.2	0.0	1893	18.6	21.02.1990	-19.0	24.02.1956	
Berlin-Temp.	49	999.5	leicht bew.	S	17	1.2	-1.9	6.2	3.4	1.2	-1	1.3	0.0	1876	18.7	21.02.1990	-18.8	24.02.1956	
Lindenberg	104	1000.3	leicht bew.	SSW	18	1.0	-1.5	6.4	2.4	0.7	-1	3.2	0.0	1947	17.8	21.02.1990	-18.9	24.02.1956	
Manschnow	16	999.7	stark bew.	SSW	18	1.0	-0.9	6.7	2.7	0.9	-0	3.8	0.0						
Düsseldorf/Flugh.	41	994.5	Regen	SE	18	4.0	1.9	7.5	4.0	2.8	1	2.7	4	1970	19.1	24.02.1990	-15.1	22.02.1986	
Bocholt	24	993.9	Regen	S	11	3.7	2.6	7.1	4.4	3.0	2	2.0	1	1947	18.3	25.02.1964	-17.8	23.02.1956	
Essen	161	994.6	Regen	SSE	17	2.8	1.5	6.6	3.4	1.5	1	1.8	6	1935	19.4	29.02.1960	-15.3	23.02.1956	
Luedenscheid	392	995.5	Schneefall	S	15	1.1	-0.2	4.1	1.5	0.4	-0	1.6	6						
Kahler Asten	859	-	Schneefall	SSW	21	-2.0	-2.0	0.3	-1.6	-2.0	-3	2.8	4	2	1955	14.2	24.02.1990	-17.4	23.02.1956
Bad Lippspringe	158	995.8	Regen	S	11	3.0	0.6	6.6	3.4	1.6	0	2.3	3	1951	18.6	24.02.1990	-18.6	21.02.1956	
Kassel	233	997.3	Regen	SSW	17	2.3	1.1	6.6	2.6	1.7	0	3.5	0.6	1951	17.0	25.02.1961	-19.9	24.02.1986	
Göttingen	171	997.4	bedeckt	S	13	3.1	0.8	6.4	3.7	2.3	0	4.2	0.2	1947	18.0	24.02.1990	-26.1	25.02.1956	
Leinefelde	356	997.8	stark bew.	SSW	21	1.6	0.0	4.8	2.4	1.1	0	2.8	0.3	1957	16.7	24.02.1990	-20.8	24.02.1986	
Braunlage	610	997.8	Schneefall	SSW	17	-0.9	-1.5	1.1	-0.1	-1.1	-2	0.6	2	2	1936	15.1	27.02.1953	-19.9	23.02.1986
Brocken	1153	-	Schneefall	SSW	55	-3.8	-4.0	-4.4	-4.5	-5	0.7	2	103	1951	11.8	29.02.1960	-18.2	23.02.1986	
Artern	166	999.1	stark bew.	SSW	18	3.1	-0.6	6.8	3.4	1.0	-1	4.2	0.0	1954	18.1	24.02.1990	-23.6	24.02.1986	
Leipzig/Flugh.	149	999.8	stark bew.	S	17	2.5	-1.1	5.8	3.0	0.5	-1	2.6	0.0	1951	18.6	24.02.1990	-21.6	27.02.1986	
Wittenberg	106	999.5	wolkig	SSW	18	2.3	-1.2	6.6	2.8	0.8	-1	2.3	0.0	1951	17.6	23.02.1990	-23.1	24.02.1956	
Oschatz	152	1000.6	stark bew.	SSW	17	2.7	-1.0	5.7	2.8	1.7	0	1.4	0.0						
Dresden/Flugh.	230	1001.5	leicht bew.	S	18	2.3	-2.4	6.7	2.6	1.0	-2	0.5	0.0	1917	19.7	21.02.1990	-20.3	21.02.1929	
Doberlug-Kir.	100	1001.1	stark bew.	SSW	13	1.5	-1.5	6.4	1.9	1.1	-1	1.4	0.0	1951	19.7	21.02.1990	-25.6	24.02.1956	
Cottbus	70	1001.2	wolkig	SSW	9	1.7	-1.9	7.4	3.2	1.7	-0	1.2	0.0	1951	19.5	21.02.1990	-22.8	27.02.1986	
Görlitz	238	1002.3	leicht bew.	S	18	0.8	-3.1	5.3	2.2	0.6	-1	3.1	0.0	1951	15.9	25.02.1990	-24.2	26.02.1956	
Aachen	205	992.5	Regen	S	13	3.3	1.0	6.3	3.4	3.2	2	4.2	1	1891	20.5	29.02.1960	-17.5	21.02.1901	
Nürnberg	629	996.2	Schneefall	S	21	-0.9	-1.2	0.8	-0.2	-0.9	-1	1.9	1	2	1947	16.2	29.02.1960	-14.9	23.02.1956
Köln-Bonn/Flugh.	100	995.2	Regen	SE	15	3.5	0.9	8.1	3.4	2.0	-1	3.0	2	1958	20.7	24.02.1990	-17.3	25.02.1963	
Bendorf																			