

Amtsblatt des Deutschen Wetterdienstes

D 7311 A
ISSN 0936-5818

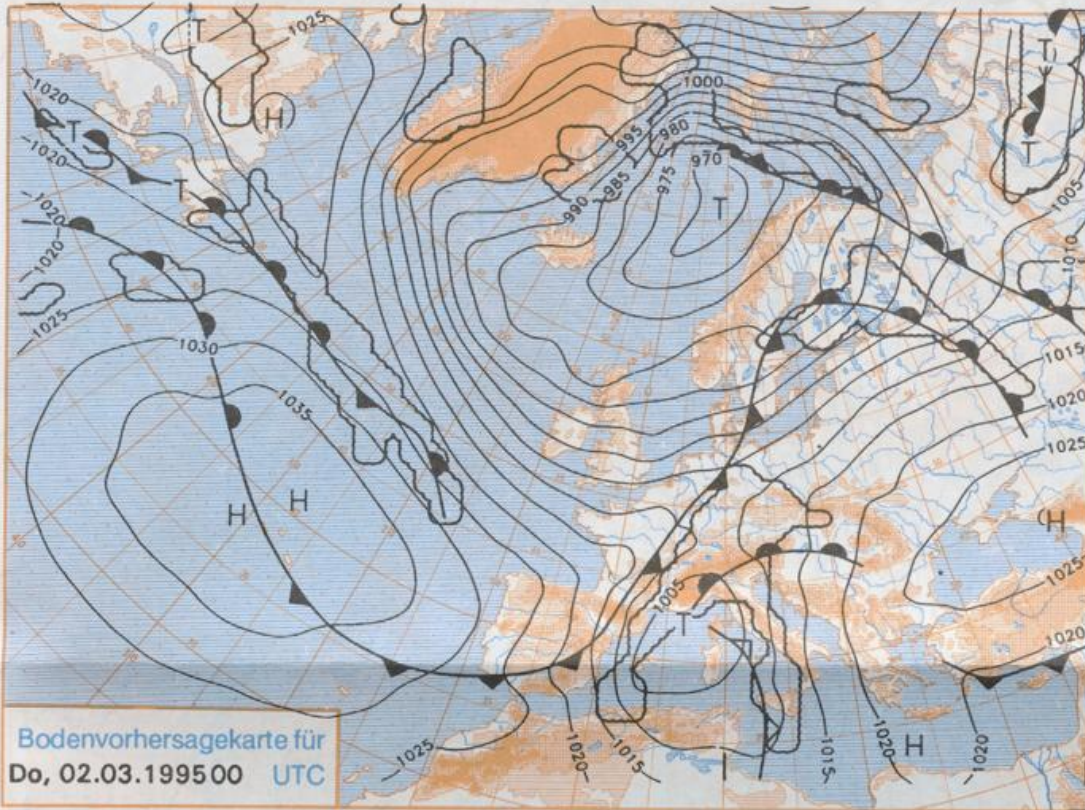
Schutzgebühr monatlich DM 27,50
einschließlich Versandkosten.
Einzelpreis DM 1,25
zuzüglich Versandkosten

Druck und Verlag: Deutscher Wetterdienst
Frankfurter Straße 135, 63067 Offenbach
Postanschrift: 63004 (Postfach), Telefon: (0 69) 80 62-22 83
Telefax: 4152871, Telefax: (0 69) 80 62-24 84
Postgirokonto Frankfurt: BLZ 500 100 60, Kto.-Nr. 490 31 -606
Erscheint täglich; nur Postbezug

Jahrgang 1995

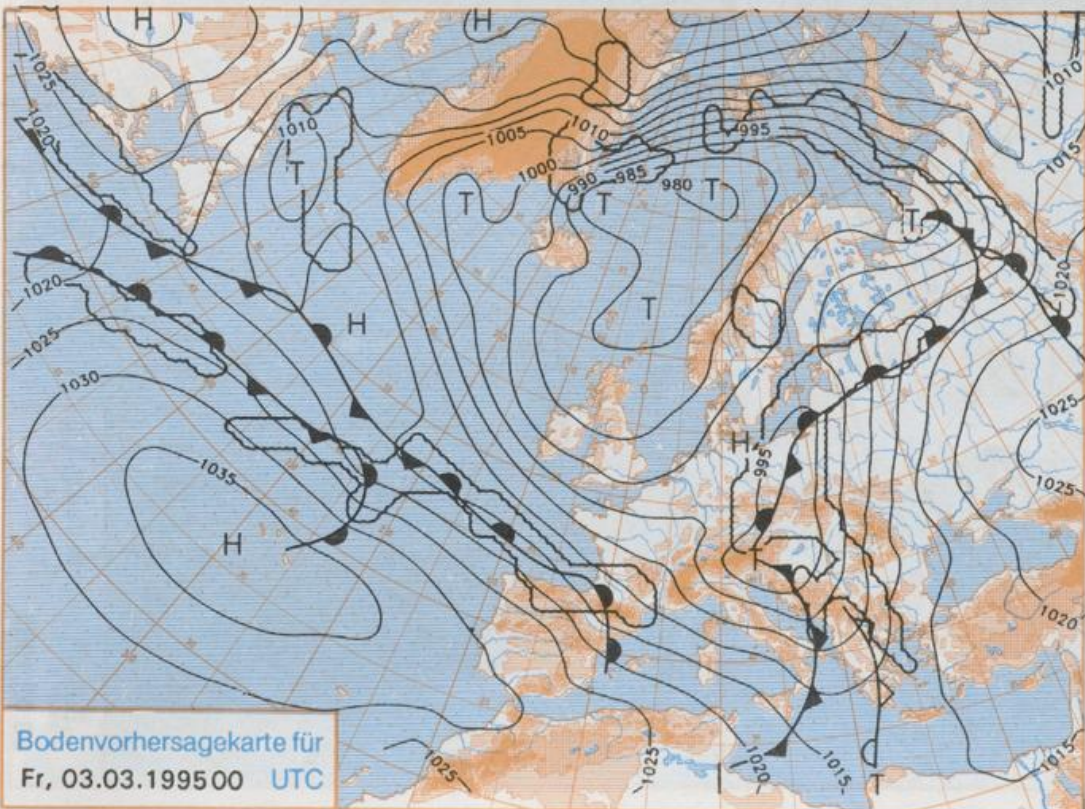
Dienstag, den 28. Februar

Nummer: 59



Bodenvorhersagekarte für
Do, 02.03.1995 00 UTC

Stereographische Projektion 1 : 60 000 000 60°N



Bodenvorhersagekarte für
Fr, 03.03.1995 00 UTC

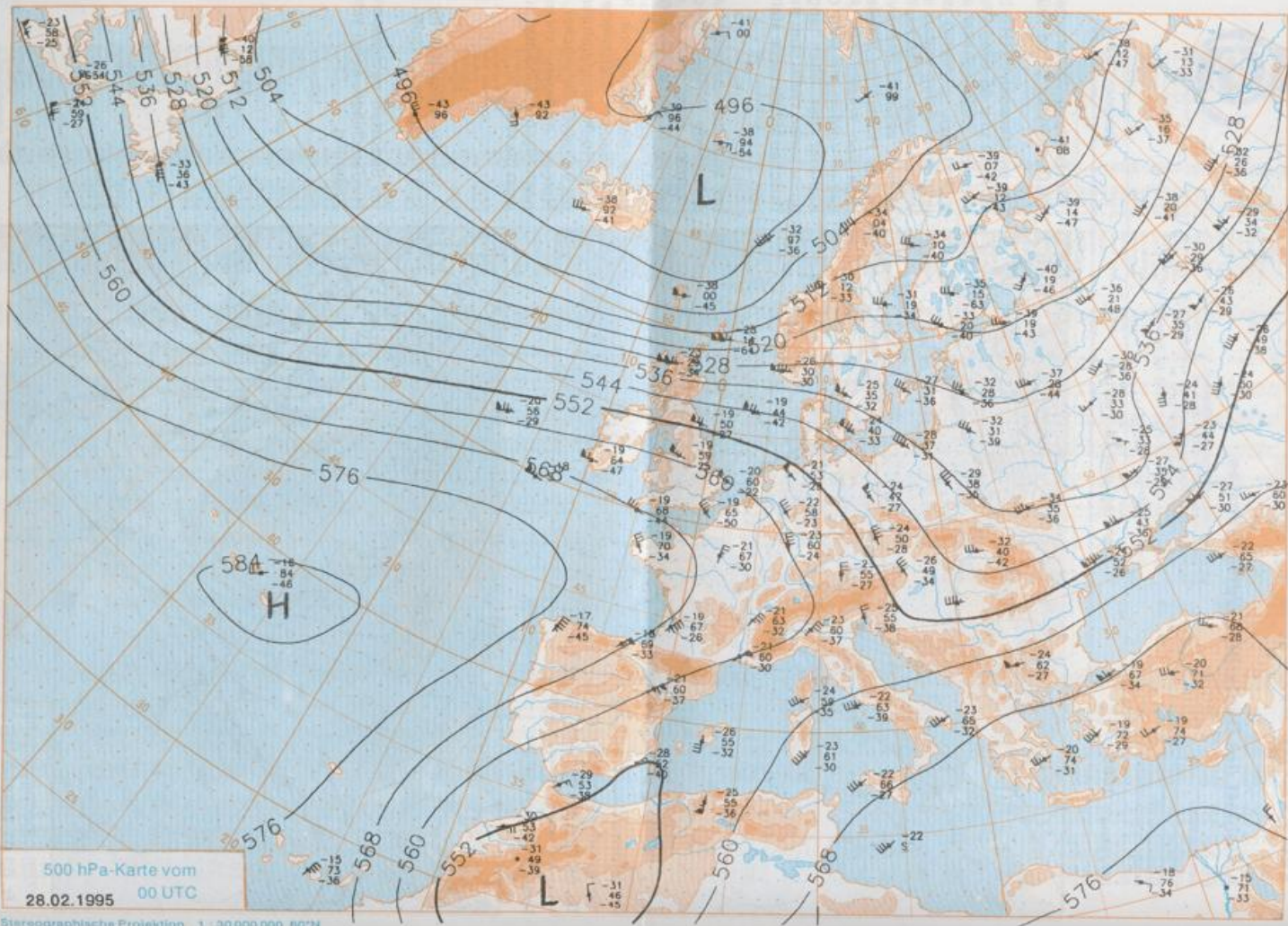
Deutschland-Vorhersage für Donnerstag, 02.03.1995

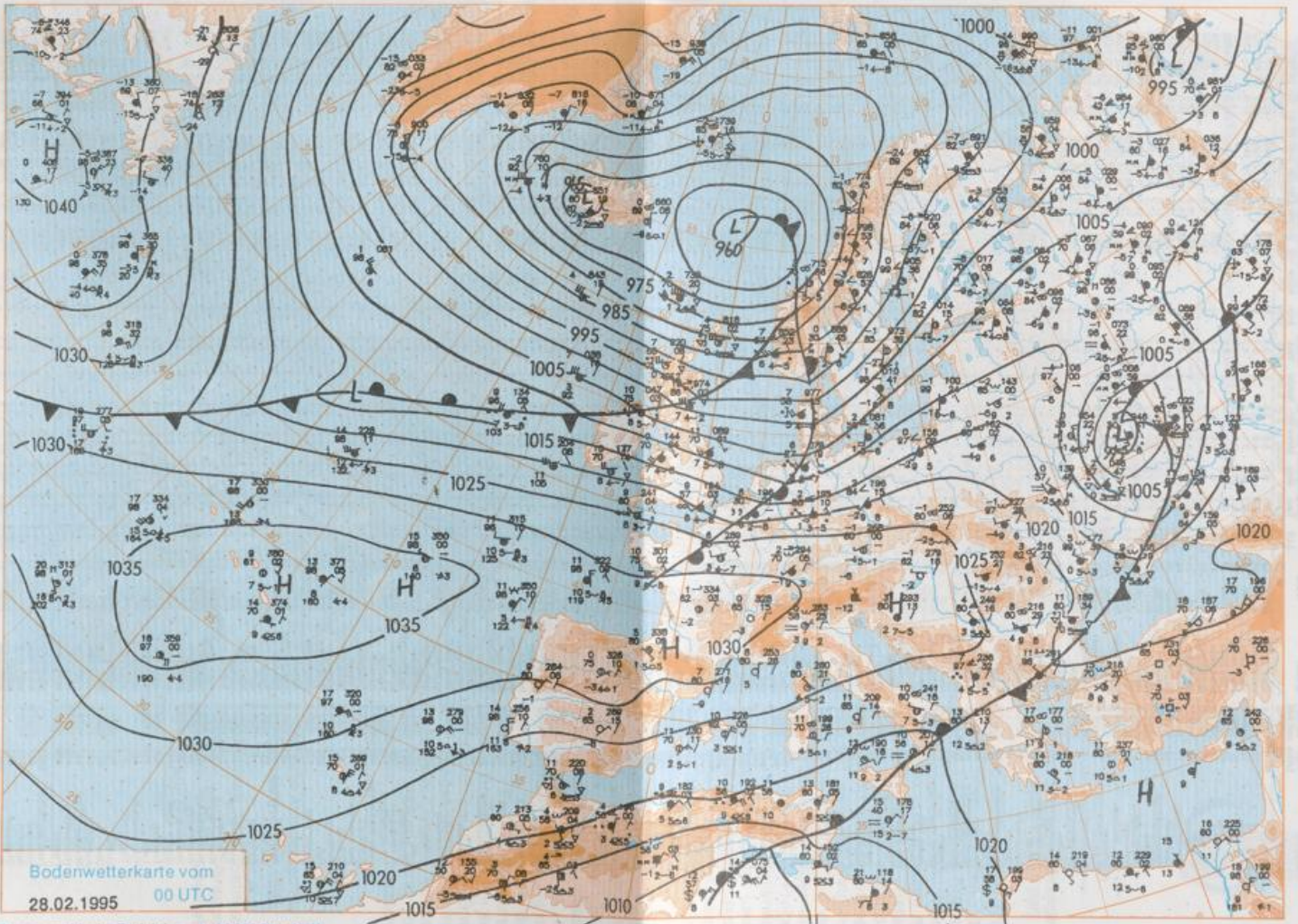
Der am Mittwoch 00 UTC bei 50 Nord und 30 Grad West liegende Wellenscheitel entwickelt sich nur wenig und liegt Donnerstag mittag am Weißen Meer. Gleichzeitig erreicht ein sich intensivierender Höhentrog Mitteleuropa von Westen her. Auf seiner Vorderseite wird die Kaltfront der oben angesprochenen Welle über dem östlichen Mitteleuropa stationär.

Im Südosten bedeckt und anhaltende Niederschläge, oberhalb etwa 1000 m als Schnee. In den anderen Gebieten wechselnde, vielfach starke Bewölkung mit Regenschauern. Tiefstwerte 1 bis 6, Höchsttemperaturen 4 bis 9 Grad C. Schwacher, im Norden mäßiger, anfangs noch frischer Wind aus Südwest bis West.

Weitere Aussichten für Freitag, 03.03.1995

Im Südosten nachlassende Niederschläge, sonst wenig Änderung.





Wettermeldungen von Dienstag, dem 28. Februar 1995 06 UTC

Station	Bar.- höhe (m)	Luftdr. red.NN (hPa)	Wetter	Wind km/h	Deutschland										Extremwerte der Lufttemperatur				
					Temperatur (Grad C)					Sonne		RR 24h mm	Schnee höhe cm	in der Dekade vom 21.02. bis 28.02.					
					Luft 2 m	Tau- punkt	Max Vortag	Mittel 2 m	Min 5 cm	Nacht	Vort. Std.			RR Std.	seit	in Tmax	Datum	von Tmin	Datum
Helgoland	8	1007.4	stark bew.	WSW	54	7.7	6.3	6.2	5.2	3.8	5	3.9	6	1953	11.1	24.02.1990	-10.2	22.02.1956	
List / Sylt	29	1003.2	stark bew.	WSW	44	6.9	5.8	6.5	4.8	3.5	4	5.1	6	1937	10.9	24.02.1990	-13.7	21.02.1963	
Leck	13	1004.8	stark bew.	WSW	39	7.5	6.2	6.3	3.1	3.1	3	4.2	8	1974	12.3	21.02.1990	-17.0	23.02.1986	
Husum	37	1005.4	stark bew.	WSW	52	7.4	6.4	6.0	2.9	2.8	3	4.7	7						
Schleswig	48	1005.6	stark bew.	WSW	37	8.0	6.6	6.2	2.2	1.9	2	5.0	10	1947	14.8	28.02.1959	-18.9	25.02.1956	
Kiel	31	1005.5	stark bew.	W	31	8.3	6.2	6.1	2.6	2.2	2	4.5	8	1940	16.0	28.02.1959	-18.6	25.02.1956	
Arkona	42	1003.5	Sprühregen	WSW	61	5.4	4.7	4.5	3.2	1.4	1	4.5	2	1951	15.6	21.02.1990	-16.6	22.02.1963	
Norderney	16	1009.7	stark bew.	SW	31	8.2	6.5	7.0	5.4	3.9	3	4.9	7	1947	14.2	25.02.1961	-12.2	22.02.1956	
Bremerhaven	11	1009.6	Regen	WSW	46	9.3	7.3	6.6	4.0	3.9	4	4.0	5	1949	15.1	25.02.1961	-18.6	25.02.1956	
Cuxhaven	12	1008.6	Regen	WSW	35	8.8	7.0	6.6	4.0	3.6	3	5.5	8	1946	16.4	28.02.1959	-18.2	24.02.1947	
Hamburg/Flugh.	16	1008.8	Regen	WSW	30	8.1	7.0	7.4	3.2	2.6	2	5.5	9	1891	17.2	28.02.1959	-22.4	25.02.1956	
Lübeck	15	1008.3	Regen	W	28	7.9	7.5	7.0	3.0	2.7	3	4.1	5	1890	17.1	24.02.1990	-22.9	28.02.1929	
Boltenhagen	17	1006.6	Regen	WSW	44	7.7	6.5	6.1	3.3	2.5	2	3.9	3	1951	16.5	28.02.1959	-22.6	23.02.1956	
Schwerin	68	1008.5	Regen	WSW	35	6.4	5.3	6.4	3.2	2.0	2	3.3	4	1947	16.9	28.02.1959	-22.4	25.02.1956	
Warnemünde	10	1006.0	Sprühregen	WSW	26	7.0	5.6	6.8	3.7	2.1	2	5.4	3	1951	17.0	21.02.1990	-16.3	23.02.1956	
Teterow	50	1007.5	Regen	WSW	41	5.7	4.9	6.4	3.3	1.3	1	3.0	2	1947	16.6	21.02.1990	-22.5	23.02.1956	
Barth	7	1005.0	Sprühregen	WSW	24	6.5	5.9	6.1	3.6	1.8	1	5.9	4	1967	17.6	21.02.1990	-17.1	21.02.1978	
Greifswald	6	1006.2	Sprühregen	WSW	33	5.5	4.4	6.1	3.6	1.6	1	2.7	3	1951	17.7	21.02.1990	-27.2	23.02.1956	
Ueckermünde	7	1007.9	Regen	SW	35	4.5	3.0	6.1	2.6	1.3	1	2.0	3	1951	17.6	21.02.1990	-25.8	23.02.1956	
Emden	12	1011.1	Regen	WSW	46	8.8	6.7	6.9	4.6	3.8	0	4.8	5	1947	15.2	25.02.1961	-20.0	25.02.1963	
Oldenburg	20	1011.5	Regen	WSW	28	8.3	6.4	7.0	3.6	3.1	3	4.4	4						
Bremen/Flugh.	5	1012.0	Sprühregen	WSW	35	8.4	6.9	7.5	3.2	3.7	3	5.7	2	1890	18.5	26.02.1900	-20.5	23.02.1986	
Soltau	78	1011.7	Sprühregen	WSW	30	6.4	5.8	6.5	2.9	2.7	2	5.6	5	1948	17.3	24.02.1990	-23.8	24.02.1956	
Boizenburg	46	1010.1	Regen	WSW	30	6.4	6.4	6.6	3.1	2.2	2	3.3	7	1951	17.1	24.02.1990	-23.5	25.02.1956	
Lüchow	18	1011.6	Sprühregen	WSW	33	6.8	5.7	6.8	3.8	2.8	2	4.6	0.9	1955	16.7	24.02.1990	-27.0	22.02.1986	
Seehausen/Altm.	23	1011.9	Sprühregen	WSW	31	6.5	5.1	6.9	4.0	2.9	2	4.3	2						
Marnitz	85	1009.0	Regen	WSW	35	5.7	4.6	6.5	3.4	1.9	1	X	4						
Neuruppin	39	1011.7	Regen	WSW	21	4.9	4.5	6.7	3.2	1.6	1	2.2	5						
Neubrandenburg	80	1008.7	bedeckt	WSW	44	4.7	3.9	5.9	2.8	0.6	0	2.5	3						
Angermünde	55	1010.2	Sprühregen	WSW	37	3.9	3.3	5.5	2.3	1.1	-0	2.8	3	1951	17.8	21.02.1990	-25.1	24.02.1956	
Lingen	26	1014.3	bedeckt	SW	22	7.8	6.6	7.5	3.6	4.0	3	4.3	2	1951	17.3	28.02.1959	-18.7	23.02.1956	
Münst.-Osn./Flugh.	53	1016.0	Sprühregen	WSW	30	6.9	6.3	6.4	3.2	4.0	3	5.7	1						
Osnabrück	97	1015.7	Sprühregen	WSW	26	6.5	5.9	6.7	3.4	3.6	3	4.9	4	1952	17.3	28.02.1959	-18.3	22.02.1986	
Diepholz	43	1013.8	Sprühregen	WSW	37	7.4	6.3	7.4	3.7	4.0	3	4.4	2	1952	17.0	24.02.1990	-21.9	23.02.1956	
Bad Salzungen	139	1016.6	Sprühregen	SW	28	5.9	5.0	6.2	3.2	2.4	2	3.4	2	1935	19.0	24.02.1990	-18.8	24.02.1956	
Hannover/Flugh.	59	1013.9	bedeckt	WSW	28	6.7	4.8	6.4	3.8	3.1	2	5.4	2	1936	18.3	21.02.1990	-23.3	23.02.1986	
Braunschweig	88	1014.0	Regen	WSW	22	6.0	4.7	6.4	3.9	3.0	2	5.5	0.6	1891	18.4	25.02.1900	-23.8	24.02.1956	
Gardelegen	48	1013.0	stark bew.	WSW	31	5.4	4.5	6.7	3.7	3.5	2	3.9	0.1						
Magdeburg	85	1014.4	bedeckt	SW	18	6.4	3.5	7.4	3.4	2.8	2	3.1	0.2	1947	19.9	24.02.1990	-25.4	24.02.1956	
Potsdam	100	1013.6	bedeckt	SW	30	3.6	2.9	5.8	2.5	1.3	-1	2.8	2	1893	18.6	21.02.1990	-19.0	24.02.1956	
Berlin-Temp.	49	1013.2	Regen	SW	24	3.6	2.6	6.0	3.0	1.5	1	3.1	4	1876	18.7	21.02.1990	-18.8	24.02.1956	
Lindenberg	104	1013.8	Regen	WSW	31	2.5	1.8	4.8	1.5	0.5	-0	2.7	4	1876	18.7	21.02.1990	-18.9	24.02.1956	
Manschnow	16	1012.0	stark bew.	SW	39	2.8	2.0	4.6	1.7	1.0	-0	3.0	3	1947	17.8	21.02.1990	-18.9	24.02.1956	
Düsseldorf/Flugh.	41	1019.7	stark bew.	SW	30	7.4	5.5	8.1	4.0	4.1	3	5.7	0.4	1970	19.1	24.02.1990	-15.1	22.02.1986	
Bocholt	24	1017.2	bedeckt	SW	26	7.8	6.3	7.4	3.9	4.5	4	6.4	2	1947	18.3	25.02.1964	-17.8	23.02.1956	
Essen	161	1018.9	stark bew.	SW	30	6.5	5.0	7.0	3.2	3.4	3	6.4	3	1935	19.4	29.02.1960	-15.3	23.02.1956	
Luedenscheid	392	1019.5	Regen	WSW	26	4.3	3.7	4.6	1.4	0.6	0	6.3	1						
Kahler Asten	859	-	gef. Sprüher	WSW	37	0.2	0.2	-1.0	-2.1	-2.4	-4	1.8	4	18	1955	14.2	24.02.1990	-17.4	23.02.1956
Bad Lippspringe	158	1017.4	Sprühregen	SW	22	5.8	4.3	5.8	3.6	2.4	-1	1.6	1	1951	18.6	24.02.1990	-18.6	21.02.1956	
Kassel	233	1019.4	stark bew.	SSW	22	3.4	2.3	6.3	3.0	2.0	-1	6.2	0.4	1951	17.0	25.02.1961	-19.9	24.02.1986	
Göttingen	171	1018.9	bedeckt	SW	22	4.4	2.3	6.0	3.7	1.6	-1	3.2	0.5	1947	18.0	24.02.1990	-26.1	25.02.1956	
Leinefelde	356	1018.7	stark bew.	SW	22	3.2	1.7	4.3	1.8	1.0	-0	2.5	3	1957	16.7	24.02.1990	-20.8	24.02.1986	
Braunlage	610	1017.7	Regen	WSW	26	0.4	0.0	1.1	-1.3	-1.2	-2	2.1	6	11	1936	15.1	27.02.1953	-19.9	23.02.1986
Brocken	1153	-	gef. Regen	WSW	80	-1.1	-1.2	-3.4	-4.5	-5.1	-5	1.2	6	120	1951	11.8	29.02.1960	-18.2	23.02.1986
Artern	166	1018.3	stark bew.	WSW	30	3.8	1.4	6.3	2.4	1.7	0	3.9	0.1	1954	18.1	24.02.1990	-23.6	24.02.1986	
Leipzig/Flugh.	149	1016.7	bedeckt	SW	37	4.6	1.4	5.5	2.2	1.2	-1	4.6	2	1951	18.6	24.02.1990	-21.6	27.02.1986	
Wittenberg	106	1015.2	stark bew.	WSW	33	3.8	1.6	6.9	2.6	1.4	0	4.2	3	1951	17.6	23.02.1990	-23.1	24.02.1956	
Oschatz	152	1016.4	stark bew.	SW	46	3.0	0.5	5.4	2.1	1.2	-1	4.2	0.9						
Dresden/Flugh.	230	1017.9	stark bew.	SW	37	3.4	0.2	4.3	1.7	1.4	-0	2.0	0.5	1917	19.7	21.02.1990	-20.3	21.02.1929	
Doblerlug-Kir.	100	1016.7	bedeckt	SW	33	3.1	1.0	5.8	1.5	0.8	-1	3.5	2	1951	19.7	21.02.1990	-25.6	24.02.1956	
Cottbus	70	1015.5	stark bew.	WSW	30	3.2	1.6	5.9	2.1	1.1	-1	2.3	3	1951	19.5	21.02.1990	-22.8	27.02.1986	
Görlitz	238	1018.0	Schneefall	SSW	30	0.5	-0.9	2.9	0.9	0.2	-1	1.3	0.7	1	1951	15.9	25.02.1990	-24.2	26.02.1956
Aachen	205	1020.8	Sprühregen	SW	28	6.4	5.3	7.3	4.4	3.9	3	5.6	0.0	1891	20.5	29.02.1960	-17.5	21.02.1901	
Nürburg	629	1023.4	Sprühregen	WSW	28	1.7	1.7	2.8	0.3	0.1	-0	6.3	1	3	1947	16.2	29.02.1960	-14.9	23.02.1956
Köln-Bonn/Flugh.	100	1021.3	bedeckt	SW	8	6.6	3.8	8.0	4.0	3.7	3	5.0	2	1958	20.7	24.02.1990	-17.3	25.02.1963	
Bendorf	129	1023.2	stark bew.	WSW	21	5.3	4.0	8.0	4.4	3.5	3	3.6	0.5	1951	19.1	24.02.1990	-16.5	21.02.1956	
Bad Marienberg	555	1022.4	Sprühregen	SW	13	1.8	1.6	2.6	0.7	0.1	-2	2.8	0.8	8	1963	15.8	24.02.1990	-14.6	27.02.1986
Gießen	195	1022.5	stark bew.	SSW	13	5.0	2.3	6.6	4.2	2.7	2	9.3	0.7	1939	16.5	21.02.1990	-17.0	21.02.1942	
Bad Hersfeld	225	1022.1	stark bew.	SSW	24	2.5	1.2	5.4	2.8	0.8	0	3.5	1	1949	19.0	24.02.1990	-19.5	22.02.1986	
Wasserkuppe	925	-	in Wolken	SW	33	-2.0	-2.0	0.0	-2.5	-4.2	-6	4.0	3	28	1936	14.2	24.02.1990	-17.0	22.02.1986
Meiningen	453	1022.7	bedeckt	SW	22	0.9	0.6	4.0	0.8	-0.2	-1	2.9	1	1	1979	13.6	21.02.1990	-17.8	24.02.1986
Schmücke	948	-	gef. Sprüher	SW	46	-2.3	-2.7	-1.6	-3.4	-4.3	-5	2.4	8	57	1979	10.9	22.02.1990	-16.8	26.02.1986
Erfurt/Flugh.	323	1019.4																	