

Amtsblatt des Deutschen Wetterdienstes

D 7311 A
ISSN 0936-5818

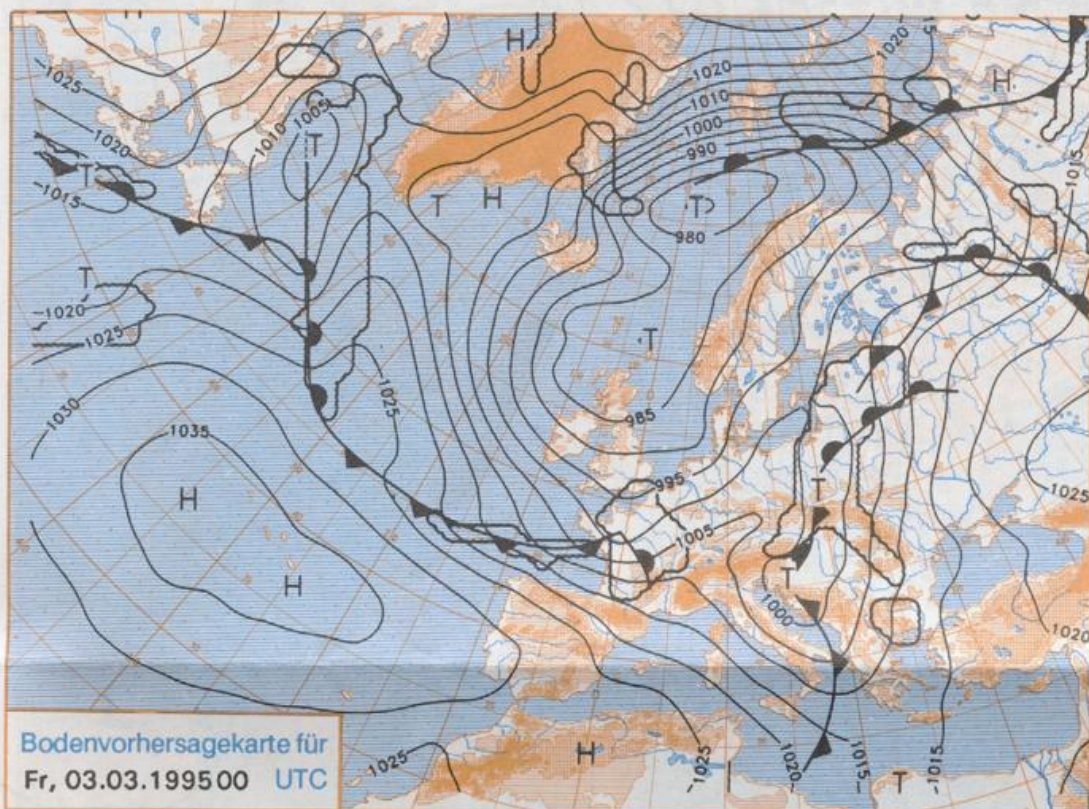
Schutzgebühr monatlich DM 27,50
einschließlich Versandkosten,
Einzelpreis DM 1,25
zuzüglich Versandkosten

Druck und Verlag: Deutscher Wetterdienst
Frankfurter Straße 135, 63067 Offenbach
Postanschrift: 63004 (Postfach), Telefon: (0 69) 80 62-22 83
Telex: 4152871, Telefax: (0 69) 80 62-24 84
Postgirokonto Frankfurt: BLZ 500 100 60, Kto.-Nr. 490 31 -606
Erscheint täglich; nur Postbezug

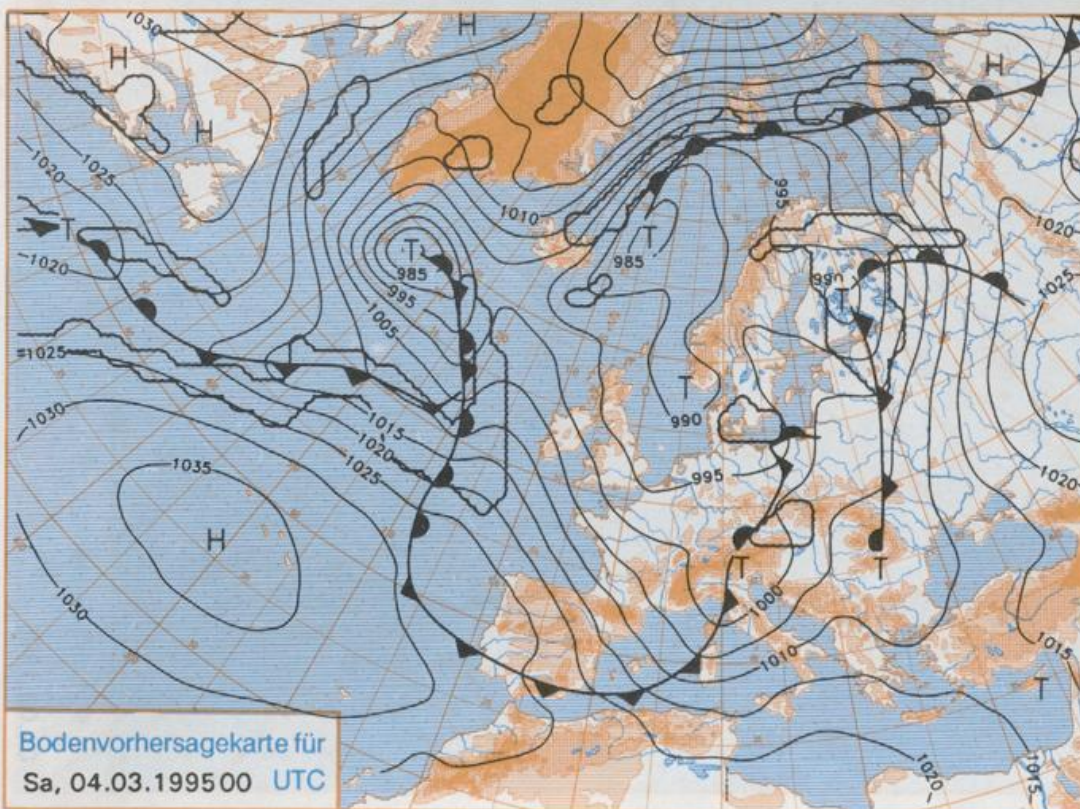
Jahrgang 1995

Mittwoch, den 01. März

Nummer: 60



Stereographische Projektion 1 : 60 000 000 60°N



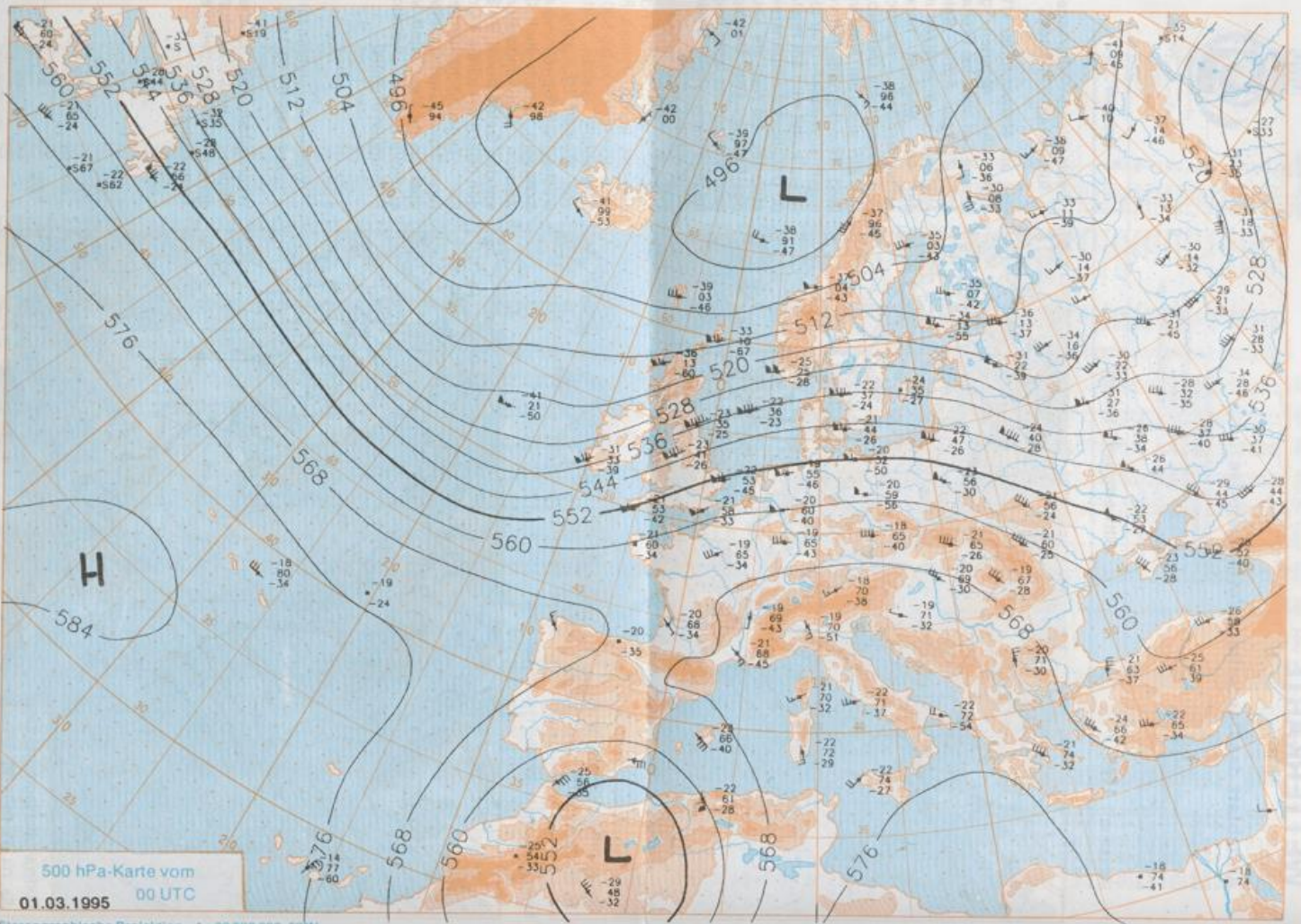
Deutschland-Vorhersage für Freitag, 03.03.1995

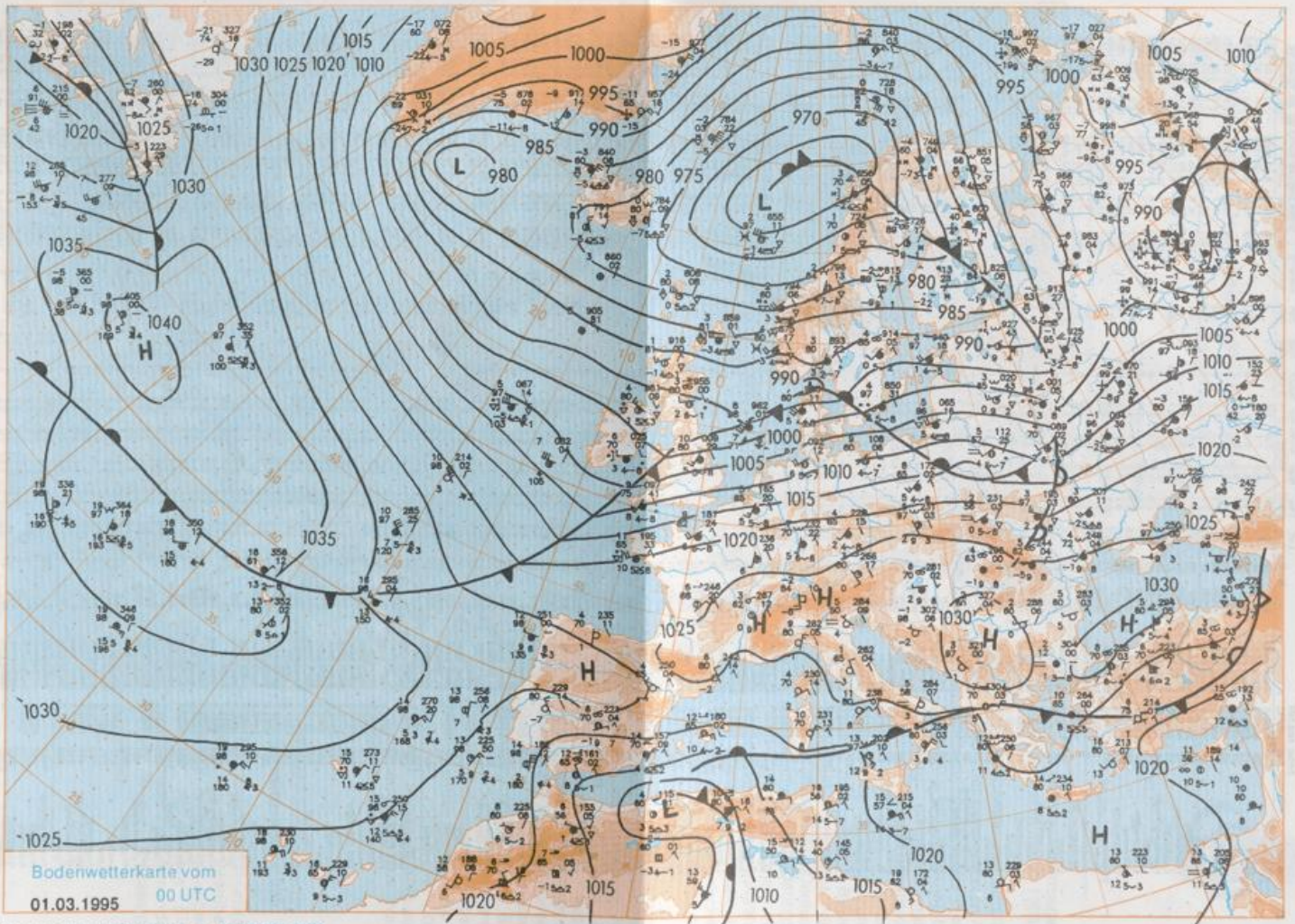
Das am Mittwoch, 00 UTC noch über Algerien gelegene Tief zieht bis Freitag, 00 UTC zur Adria. Seine Ausläufer verschmelzen mit der von England heranschwenkenden Kaltfront und ziehen nach Osteuropa ab. Ein sich bei Neufundland entwickelndes Tief verlagert sich rasch über den Atlantik und wird am Freitag 00 UTC über Westfrankreich erwartet. Es zieht im Laufe des Freitags über Deutschland hinweg und lenkt nachfolgend Meereskaltluft nach Mitteleuropa.

Zunächst stark bewölkt oder bedeckt und zeitweise Regen, oberhalb 300 bis 500 m Schneefall. Gegen Mittag von Westen Übergang zu wechselnder Bewölkung mit Schauern, örtlich auch Gewitter. Frühtemperaturen um den Gefrierpunkt, im Süden örtlich bei minus 4 Grad C. Tageshöchsttemperaturen 3 bis 7 Grad C. Schwacher bis mäßiger Wind, von südlichen auf westliche Richtungen drehend.

Weitere Aussichten für Samstag, 04.03.1995

Wechselhaft mit Schnee-, Regen- und Graupelschauern. Wenig geänderte Temperaturen.





Wettermeldungen von Mittwoch, dem 1. März 1995 06 UTC

Station	Bar.-höhe (m)	Luftdr. red.NN (hPa)	Wetter	Deutschland										Extremwerte der Lufttemperatur						
				Wind		Temperaturen (Grad C)					Sonne Vort. Std.	RR 24h mm	Schnee höhe cm	in der Dekade vom 1.03. bis 10.03.						
				km/h	Luft 2 m	Tau-punkt	Max Vortag	Mittel 2 m	Nacht 5 cm	Tmax Datum				Tmin Datum	03.03. Datum	10.03. Datum				
Helgoland	8	1003.4	stark bew.	SW	52	7.9	5.0	8.0	7.9	7.6	7				1953	10.5	6.03.1989	-7.0	1.03.1963	
List / Sylt	29	1000.1	stark bew.	SW	50	7.2	4.9	8.0	7.4	7.0	6		0.0		1937	11.5	1.03.1959	-15.0	6.03.1942	
Leck	13	1002.4	stark bew.	SW	48	7.8	4.6	8.1	8.0	6.7	6		0.0		1974	15.4	6.03.1989	-13.6	3.03.1986	
Husum	37	1003.5	stark bew.	SW	52	8.0	4.0	8.3	8.3	8.0	8									
Schleswig	48	1003.4	stark bew.	SW	30	8.0	4.0	9.0	8.7	7.9	8				1947	16.4	3.03.1959	-17.5	10.03.1947	
Kiel	31	1004.1	stark bew.	WSW	26	8.8	2.8	9.5	9.3	8.4	8		0.0		1940	16.7	10.03.1961	-14.5	3.03.1986	
Arkona	42	1005.5	stark bew.	WSW	57	7.9	3.5	8.4	7.6	7.0	7	0.1	0.4		1951	14.1	10.03.1961	-12.8	6.03.1971	
Norderney	16	1004.0	stark bew.	SSW	39	8.5	4.9	9.9	8.9	8.4	8		0.1		1947	15.8	6.03.1989	-9.6	10.03.1947	
Bremerhaven	11	1006.1	Regen	WSW	52	9.2	3.6	10.3	9.7	8.9	8		1		1949	16.5	6.03.1989	-14.6	1.03.1963	
Cuxhaven	12	1005.6	Sprühregen	WSW	33	8.8	4.4	9.8	9.6	8.8	8		0.2		1946	16.4	6.03.1989	-13.3	10.03.1947	
Hamburg/Flugh.	16	1007.5	stark bew.	WSW	28	9.0	3.7	10.3	9.7	9.0	9		4		1891	17.6	10.03.1961	-14.3	7.03.1935	
Lübeck	15	1007.0	bedeckt	WSW	30	9.2	4.0	10.2	9.3	9.0	8		3		1890	18.9	10.03.1961	-19.1	3.03.1986	
Boitenhagen	17	1006.5	bedeckt	WSW	35	9.1	4.6	10.0	9.3	8.9	8		3		1951	18.2	10.03.1961	-17.6	5.03.1963	
Schwerin	68	1007.7	bedeckt	WSW	35	8.9	3.7	9.3	8.5	8.4	8		3		1947	18.3	10.03.1961	-16.8	6.03.1971	
Warnemünde	10	1006.6	bedeckt	WSW	22	9.1	4.7	10.2	9.2	9.0	9		2		1951	17.4	10.03.1961	-13.5	3.03.1986	
Teterow	50	1008.0	stark bew.	SW	31	8.5	5.6	9.3	8.3	8.4	8		0.3		1947	17.1	10.03.1961	-20.5	3.03.1986	
Barth	7	1006.0	bedeckt	WSW	22	8.8	5.1	10.2	8.7	8.7	8		2		1967	17.8	10.03.1977	-18.3	6.03.1971	
Greifswald	6	1007.5	Sprühregen	SW	24	8.9	5.4	10.5	8.5	8.9	8		0.4		1951	16.7	10.03.1961	-19.5	6.03.1971	
Ueckermünde	7	1009.2	bedeckt	SW	28	8.6	4.7	9.3	8.4	8.6	8		0.3		1951	17.9	10.03.1961	-22.8	1.03.1986	
Ernden	12	1006.0	stark bew.	SW	44	8.6	4.4	9.9	9.1	8.4	5		1		1947	16.5	6.03.1989	-17.6	3.03.1963	
Oldenburg	20	1007.4	stark bew.	SW	31	9.7	2.9	10.6	10.0	9.1	9		5							
Bremen/Flugh.	5	1007.9	stark bew.	SW	28	9.1	3.8	10.2	9.8	9.0	8		2		1890	18.2	6.03.1920	-18.7	4.03.1987	
Soiltau	78	1009.2	stark bew.	WSW	22	8.7	3.6	8.7	8.5	8.5	8		2		1948	18.1	3.03.1959	-18.0	1.03.1963	
Soizenburg	46	1009.1	bedeckt	WSW	26	8.8	4.4	9.3	8.7	8.5	8		3		1951	19.1	10.03.1961	-15.4	2.03.1963	
Lüchow	18	1010.0	bedeckt	WSW	21	9.2	4.3	9.2	8.6	8.5	7		1		1955	18.7	10.03.1961	-20.0	4.03.1986	
Seehausen/Altm.	23	1010.9	stark bew.	WSW	28	9.5	4.7	9.1	8.6	8.6	8		0.6							
Marnitz	85	1008.7	stark bew.	WSW	31	8.7	4.2	8.4	7.9	8.4	8		6							
Neuruppin	39	1011.2	stark bew.	SSW	21	7.9	4.8	9.6	8.0	7.3	6		0.8							
Neubrandenburg	80	1009.1	bedeckt	SW	35	7.7	5.5	8.1	7.8	7.5	7		0.9							
Angermünde	55	1010.8	bedeckt	SW	26	8.1	5.0	9.9	7.9	7.5	6		0.5		1951	18.4	10.03.1961	-20.8	8.03.1965	
Lingen	26	1008.3	bedeckt	SW	21	9.8	3.7	10.8	10.0	9.4	9		0.0		1951	19.2	9.03.1977	-12.7	6.03.1971	
Münst.-Osn./Flugh.	53	1010.3	stark bew.	SW	28	9.7	3.9	10.6	9.3	9.1	8		0.1							
Osnabrück	97	1010.1	stark bew.	WSW	18	9.4	4.2	10.1	8.9	9.1	8		1		1952	18.6	6.03.1989	-13.8	6.03.1971	
Diepholz	43	1009.4	stark bew.	WSW	26	9.5	3.6	10.2	9.4	9.3	8		0.0		1952	18.2	6.03.1989	-17.7	3.03.1963	
Bad Salzuflen	139	1010.8	stark bew.	SW	21	9.0	4.3	9.2	8.3	8.9	7		0.8		1935	20.0	9.03.1961	-15.2	6.03.1971	
Hannover/Flugh.	59	1009.9	bedeckt	WSW	21	9.7	4.1	9.9	9.1	9.2	8		0.2		1936	18.3	6.03.1989	-18.3	4.03.1987	
Braunschweig	88	1011.1	bedeckt	W	17	9.6	3.3	10.0	9.1	8.4	8		0.0		1891	20.4	6.03.1920	-16.1	3.03.1955	
Gardelegen	48	1011.0	stark bew.	SSW	17	8.6	5.5	9.2	8.0	8.2	6		0.7							
Magdeburg	85	1012.4	bedeckt	SW	11	9.1	4.7	10.0	8.7	7.8	7				1947	19.3	10.03.1961	-17.6	2.03.1963	
Potsdam	100	1012.8	bedeckt	SW	21	7.9	4.4	9.2	7.2	6.2	4		0.0		1893	20.6	6.03.1920	-17.3	6.03.1942	
Berlin-Temp.	49	1012.3	stark bew.	SW	22	8.3	4.0	9.2	7.2	7.0	5		1		1876	20.1	6.03.1920	-16.5	6.03.1942	
Lindenberg	104	1013.4	bedeckt	SW	26	7.6	4.0	8.0	6.7	6.6	6		0.0		1947	18.4	10.03.1961	-17.0	8.03.1965	
Manschnow	16	1012.4	stark bew.	SW	24	7.6	4.4	8.3	6.9	6.4	5		0.1							
Düsseldorf/Flugh.	41	1012.6	bedeckt	SSW	37	9.8	4.7	11.2	9.7	9.4	9		0.0		1970	19.5	6.03.1989	-16.1	6.03.1971	
Bocholt	24	1010.7	bedeckt	WSW	30	10.0	4.1	11.3	9.8	9.4	8		0.0		1947	18.7	6.03.1989	-13.2	4.03.1947	
Essen	161	1012.0	stark bew.	SW	35	9.1	4.3	10.0	8.7	8.9	8		0.2		1935	19.0	9.03.1961	-11.1	6.03.1971	
Luedenscheid	392	1012.6	Regen	WSW	22	6.8	3.7	7.4	6.2	6.4	6		0.9							
Kahler Asten	859	-	bedeckt	SW	42	2.6	2.4	3.4	2.1	2.4	2		2		9	1955	14.9	9.03.1961	-16.6	6.03.1971
Bad Lippspringe	158	1012.0	stark bew.	SW	17	8.8	3.8	9.6	8.4	8.5	7		0.2		1951	20.0	9.03.1961	-15.5	6.03.1971	
Kassel	233	1013.7	stark bew.	SSW	18	7.0	4.9	7.8	6.1	6.5	5		0.0		1951	19.7	9.03.1961	-15.6	4.03.1987	
Göttingen	171	1014.0	bedeckt	SSW	22	8.1	4.3	9.0	7.3	7.5	6		0.0		1947	19.5	9.03.1961	-20.2	3.03.1963	
Leinefelde	356	1013.9	stark bew.	SW	24	6.6	3.7	7.3	5.9	6.1	5		0.0		1957	19.6	9.03.1961	-18.0	4.03.1987	
Braunlage	610	1012.7	stark bew.	SW	30	4.1	2.7	4.3	3.1	3.6	3		5		Re 1936	17.8	9.03.1961	-18.0	4.03.1987	
Brocken	1153	-	in Wolken	WSW	76	0.3	0.3	1.5	0.4	0.2	0		12		115	1951	17.5	9.03.1961	-19.6	3.03.1987
Artern	166	1014.1	stark bew.	WSW	28	8.1	3.9	8.1	6.8	7.3	6				1954	19.7	9.03.1961	-19.1	5.03.1987	
Leipzig/Flugh.	149	1014.8	stark bew.	SSW	13	7.8	3.4	9.0	7.1	6.6	6				1951	19.6	10.03.1961	-18.8	8.03.1965	
Wittenberg	106	1013.5	bedeckt	SSW	22	7.8	3.6	8.4	7.1	7.2	6		0.0		1951	18.8	10.03.1961	-17.9	8.03.1965	
Oschatz	152	1015.2	stark bew.	SW	21	7.7	3.9	8.0	6.6	6.8	5		0.1							
Dresden/Flugh.	230	1016.0	bedeckt	SW	26	8.1	2.9	7.7	6.7	6.9	6				1917	19.7	6.03.1920	-17.6	1.03.1929	
Doberlug-Kir.	100	1015.4	bedeckt	SSW	17	7.7	3.7	8.6	7.0	7.6	6		0.1		1951	18.1	10.03.1961	-22.4	8.03.1965	
Cottbus	70	1014.9	stark bew.	SW	21	8.4	3.7	8.6	6.8	7.7	7				1951	19.7	10.03.1975	-20.1	4.03.1971	
Görlitz	238	1016.7	bedeckt	S	26	6.3	2.3	7.2	5.2	6.0	6		0.3		1951	19.3	10.03.1975	-18.2	4.03.1971	
Aachen	205	1012.8	bedeckt	SW	30	8.9	4.4	10.3	8.6	8.7	8		0.0		1891	20.2	6.03.1989	-11.9	7.03.1895	
Nürnberg	629	1014.9	bedeckt	SW	30	4.8	3.3	4.1	3.6	4.0	4		0.9		1947	17.7	9.03.1948	-14.4	6.03.1971	
Köln-Bonn/Flugh.	100	1014.5	bedeckt	SW	11	9.7	4.0	12.2	9.2	8.8	8		0.0		1958	19.7	9.03.1994	-13.4	6.03.1971	
Bendorf	129	1015.7	stark bew.	SSW	15	8.7	6.2	8.5	7.1	7.0	7		0.0		1951	19.6	9.03.1977	-11.8	6.03.1971	
Bad Marienberg	555	1015.3	stark bew.	SW	24	5.0	3.7	5.0	3.3	3.2	3		0.3		Re 1963	15.3	9.03.1994	-14.2	4.03.1987	
Gießen	195	1015.6	stark bew.	SSE	17	7.8	4.5	9.0	7.2	6.5	6		0.0		1939	18.3	9.03.1961	-14.8	3.03.1963	
Bad Hersfeld	225	1015.8	stark bew.	SSW	21	6.9	3.9	7.9	5.1	6.0	5		0.0		1949	19.5	9.03.1961	-15.8	3.03.1963	
Wasserkuppe	925	-	in Wolken	S	33	1.6	1.6	1.1	0.4	1.0	1		0.1		20	1936	14.5	9.03.1961	-17.1	6.03.1971
Meinungen	453	1017.3	bedeckt	S	15	4.9	4.1	5.6	4.2	4.6	4				1979	14.5	7.03.1989	-19.1	4.03.1987	
Schmücke	948	-	in Wolken	SW	50	1.4	1.2	0.6	-0.2	0.6	-0		0.4		53	1979	13.0	5.03.1992	-19.0	3.03.1987
Erfurt/Flugh.	323	1015.2	stark bew.	SW	26	6.9	3.1	7.7	5.7	5.7	5				1967	18.2	9.03.1977	-20.2	5.03.1987	
Neuhaus a.R.	851	-																		