

Amtsblatt des Deutschen Wetterdienstes

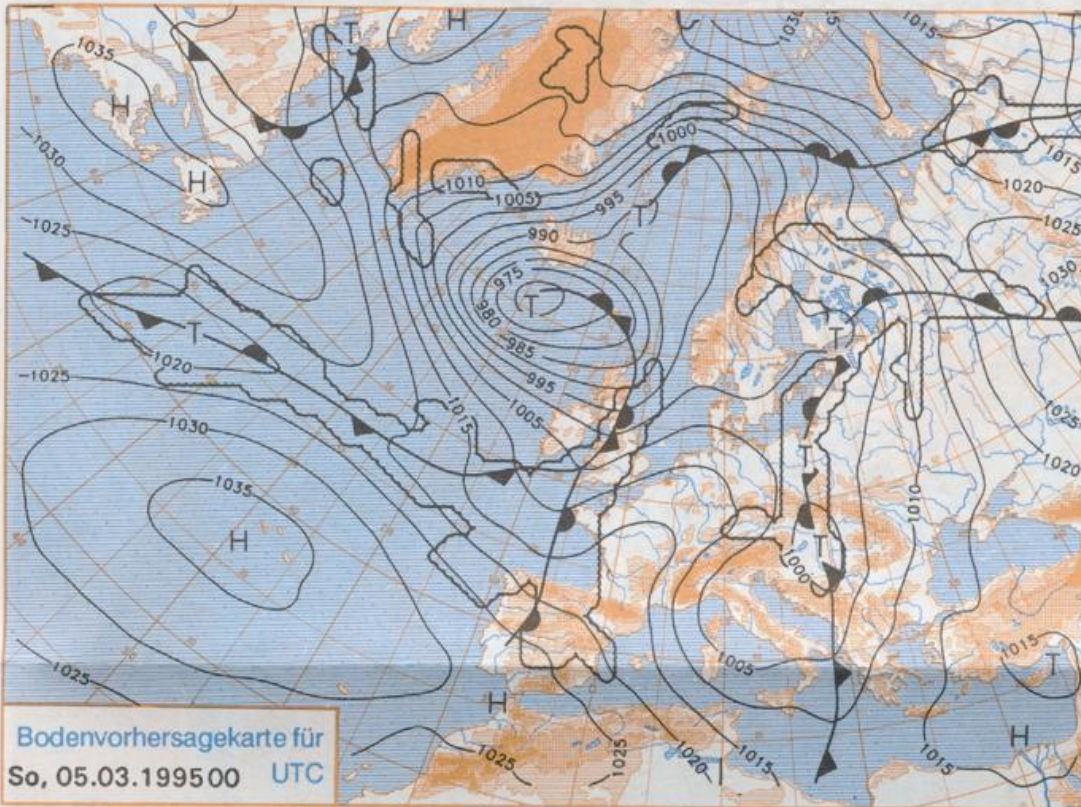
D 7311 A
ISSN 0936-5818
Schutzgebühr monatlich DM 27,50
einschließlich Versandkosten,
Einzelpreis DM 1,25
zuzüglich Versandkosten

Druck und Verlag: Deutscher Wetterdienst
Frankfurter Straße 135, 63067 Offenbach
Postanschrift: 63004 (Postfach), Telefon: (0 69) 80 62-22 83
Telex: 4152871, Telefax: (0 69) 80 62-24 84
Postgirokonto Frankfurt: BLZ 500 100 60, Kto.-Nr. 490 31 -606
Erscheint täglich; nur Postbezug

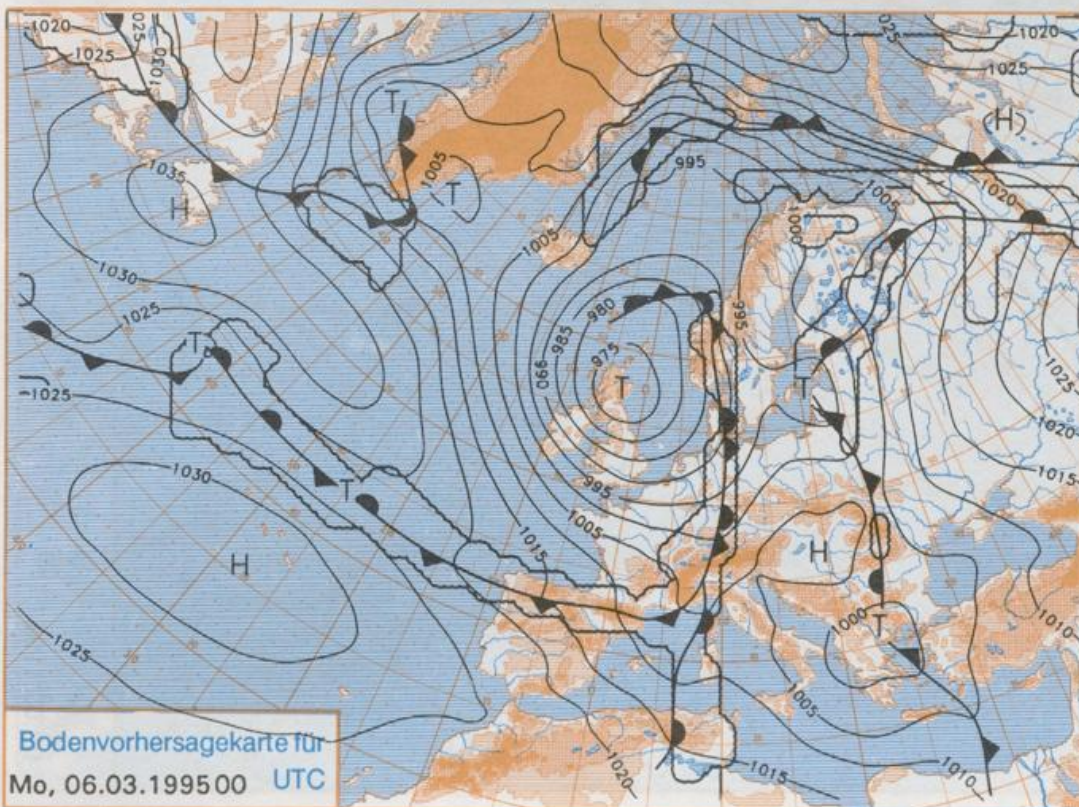
Jahrgang 1995

Freitag, den 03. März

Nummer: 62



Stereographische Projektion 1 : 60 000 000 60°N



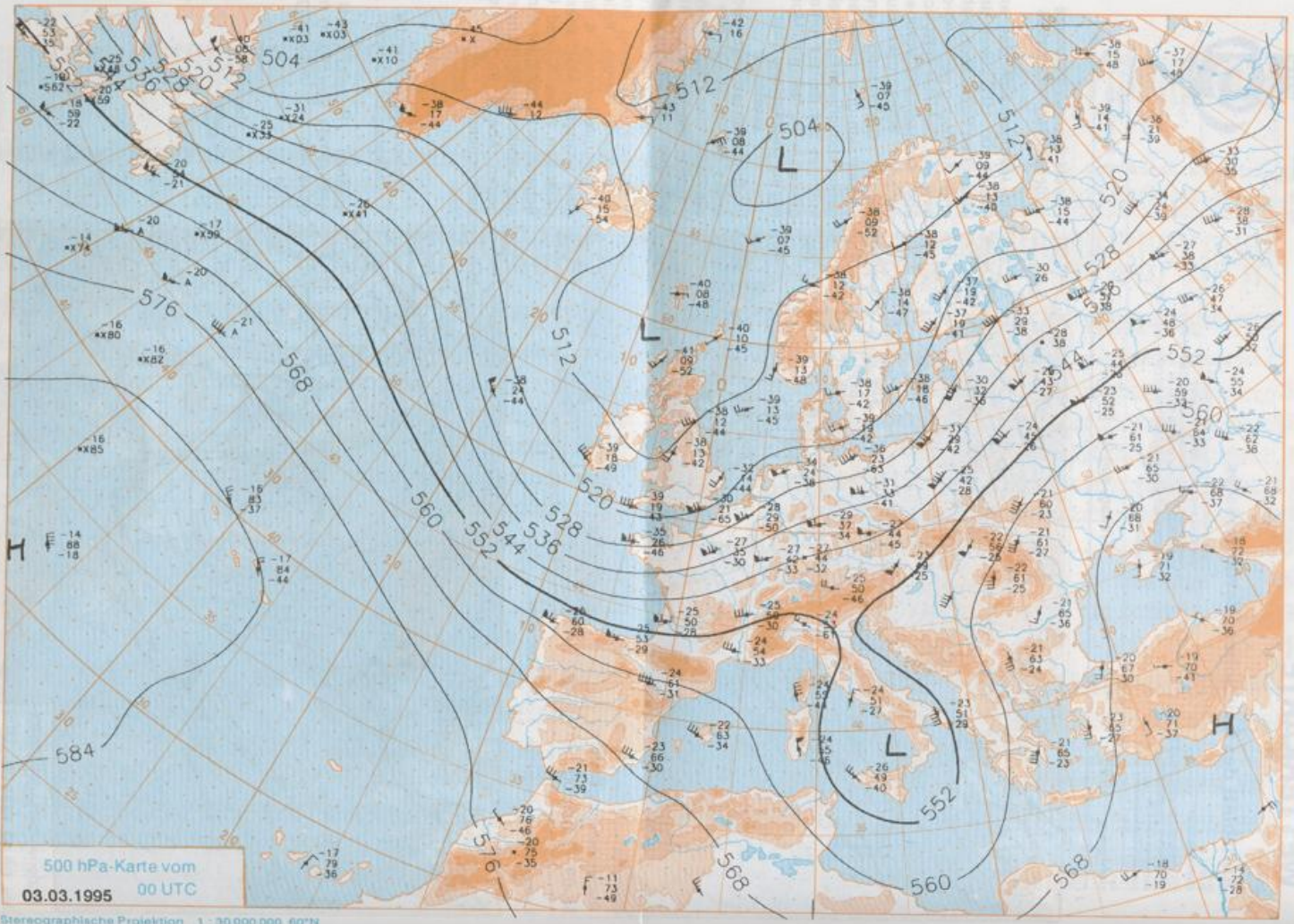
Deutschland-Vorhersage für Sonntag, 05.03.1995

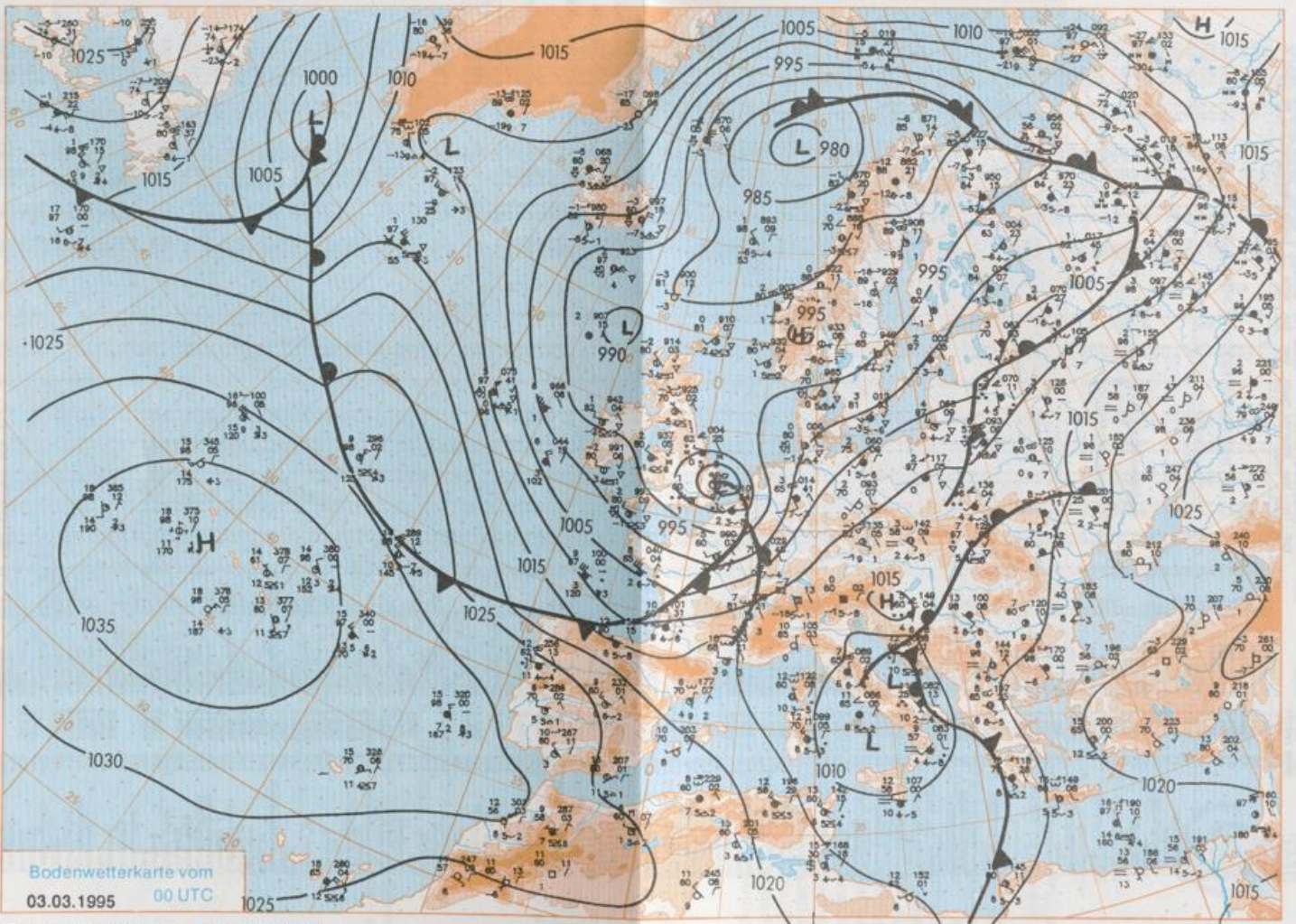
Ein kräftiges Tief, das am Freitag 00 UTC über der Deutschen Bucht liegt, zieht unter Auflösung weiter nordostwärts. Dahinter setzt sich über Deutschland vorübergehend Hochdruckeinfluß durch. Gleichzeitig entwickelt sich über dem Seegebiet südlich von Island ein kräftiges Tief. Seine Fronten greifen in der Nacht zu Montag auf Deutschland über.

Im Südosten anfangs noch etwas Regen, später hier - wie im übrigen Deutschland - wolkig mit sonnigen Abschnitten und trocken. Im Westen nachmittags zunehmende Bewölkung und nachfolgend Regen. Frühtemperaturen minus 4 bis plus 1 Grad C. Höchsttemperaturen 2 bis 7 Grad C. Schwacher bis mäßiger Wind aus westlichen Richtungen, gegen Abend im Norden auffrischend.

Weitere Aussichten für Montag, 06.03.1995

Anfangs Regen, später wechselnde Bewölkung mit Schauern. Kühl und windig.





Wettermeldungen von Freitag, dem 3. März 1995 06 UTC

Station	Bar.-höhe (m)	Luftdr. red.NN (hPa)	Wetter	Deutschland										Extremwerte der Lufttemperatur					
				Wind		Temperatur (Grad C)			Sonne Vorst.	RR 24h mm	Schnee höhe cm	seit	in der Dekade vom	Tmax Datum	Tmin Datum	10.03 Datum			
				km/h	Luft 2 m	Tau-punkt	Max Vortag	Mittel 2 m									Nacht 5 cm		
Helgoland	8	991.1	Regen	SE	57	3.2	2.1	5.5	3.7	2.1	1	5.2	3	1953	10.5	6.03.1989	-7.0	1.03.1963	
List / Sylt	29	993.3	Schneefall	ESE	37	1.1	-0.7	5.2	2.6	0.8	-0	3.0	2	1937	11.5	1.03.1959	-15.0	6.03.1942	
Leck	13	994.8	Schneefall	ESE	21	0.6	-0.6	5.4	2.7	-0.7	-2	2.4	3	1974	15.4	6.03.1989	-13.3	3.03.1986	
Husum	37	994.7	Schneefall	ESE	30	0.1	-0.4	5.3	2.5	-0.7	-2	4.9	3						
Schleswig	48	995.3	Schneefall	ESE	17	0.2	-0.8	6.2	2.0	-0.5	-2	3.8	3	1	1947	16.4	3.03.1959	-17.5	10.03.1947
Kiel	31	995.8	Schneefall	SE	17	0.8	-1.4	6.5	3.4	0.0	-1	7.1	0.5	1940	16.7	10.03.1961	-14.5	3.03.1986	
Arkona	42	1002.0	wolkig	SSE	24	1.0	-0.2	6.4	2.9	0.2	-1	3.9	0.4	1951	14.1	10.03.1961	-12.8	6.03.1971	
Norderney	16	989.2	Regen	SSE	26	2.6	1.5	6.1	3.8	0.5	0	7.2	2	1947	15.8	6.03.1989	-9.6	10.03.1947	
Bremerhaven	11	992.7	Regen	SSE	22	2.5	1.3	6.2	3.1	0.8	-0	6.7	2	1949	16.5	6.03.1989	-14.6	1.03.1963	
Cuxhaven	12	992.8	Regen	SE	35	1.4	0.2	6.3	3.8	0.4	-2	6.3	2	1946	16.4	6.03.1989	-13.3	10.03.1947	
Hamburg/Flugh.	16	995.2	bedeckt	SE	33	1.5	0.0	7.5	3.7	0.1	-2	6.2	1	Re	1891	17.6	10.03.1961	-14.3	7.03.1935
Lübeck	15	996.8	Schneeregen	SE	22	0.5	0.0	7.8	3.6	-1.6	-3	5.3	0.8	1890	18.9	10.03.1961	-19.1	3.03.1986	
Boltenhagen	17	998.2	Schneefall	SE	31	0.9	-0.6	6.9	3.0	-0.6	-2	4.2	2	1951	18.2	10.03.1961	-17.6	5.03.1963	
Schwerin	68	998.0	Schneefall	SE	13	0.7	-0.8	7.2	2.8	-0.4	-2	4.4	0.8	Fl	1947	18.3	10.03.1961	-16.8	6.03.1971
Warnemünde	10	999.5	bedeckt	SSE	21	1.2	-0.4	7.7	3.9	0.1	-1	4.6	0.0	1951	17.4	10.03.1961	-13.5	3.03.1986	
Teterow	50	1000.6	bedeckt	SSE	18	0.7	-0.6	7.2	3.8	-0.9	-3	5.2		1947	17.1	10.03.1961	-20.5	3.03.1986	
Barth	7	1000.4	stark bew.	SE	8	-0.1	-1.0	7.3	3.4	-0.6	-2	3.3	0.0	1967	17.8	10.03.1977	-18.3	6.03.1971	
Greifswald	6	1001.5	bedeckt	SE	15	0.4	-0.9	7.5	4.2	-0.1	-2	3.8		1951	16.7	10.03.1961	-19.5	6.03.1971	
Ueckermünde	7	1002.8	leicht bew.	SE	13	0.4	-1.3	8.1	4.2	0.1	-1	5.4	0.0	1951	17.9	10.03.1961	-22.8	1.03.1986	
Emden	12	989.7	stark bew.	SE	31	3.1	1.9	5.9	3.3	1.0	-2	6.2	2	1947	16.5	6.03.1989	-17.6	3.03.1963	
Oldenburg	20	992.2	stark bew.	SSE	15	3.9	2.1	6.0	2.6	0.9	-1	4.5	0.9						
Bremen/Flugh.	5	993.3	wolkig	SE	24	2.6	1.1	6.0	2.6	0.5	-1	3.3	0.8	1890	18.2	6.03.1920	-18.7	4.03.1987	
Soiltau	78	995.6	stark bew.	SSE	17	1.0	0.3	6.9	3.0	-1.1	-2	3.9	2	1	1948	18.1	3.03.1959	-18.0	1.03.1963
Boizenburg	46	996.9	stark bew.	SE	24	0.2	0.1	8.0	3.5	-0.7	-3	4.8	2	1	1951	19.4	10.03.1961	-15.4	2.03.1963
Lüchow	18	997.3	Schneeregen	SE	18	1.7	0.9	7.1	3.3	-0.4	-2	3.2	2	1955	18.7	10.03.1961	-20.0	4.03.1986	
Seehausen/Altm.	23	999.1	Schneeregen	SSE	24	1.1	0.2	7.6	3.8	-0.8	-2	3.7	2	Re					
Marnitz	85	998.4	Schneefall	SE	26	0.6	-0.6	6.6	3.8	-0.2	-3	2.2	0.6						
Neuruppin	39	1001.3	Regen	SSE	22	2.3	-0.1	7.5	3.1	0.1	-3	3.7	3						
Neubrandenburg	80	1001.9	leicht bew.	SSE	21	1.2	-0.3	6.4	3.3	0.0	-1	6.0							
Angermünde	55	1002.9	stark bew.	SE	15	0.7	-0.2	7.7	3.8	0.4	-2	4.9	1	1951	18.4	10.03.1961	-20.8	8.03.1965	
Lingen	26	991.1	wolkig	S	21	5.5	1.8	6.6	2.8	1.6	1	4.2	2	1951	19.2	9.03.1977	-12.7	6.03.1971	
Münst.-Osn./Flugh.	53	993.4	wolkig	S	21	5.6	1.8	6.2	2.3	1.6	-0	5.7	2						
Osnabrück	97	993.4	stark bew.	S	22	5.3	2.1	6.2	2.6	1.2	-0	4.2	2	1952	18.6	6.03.1989	-13.8	6.03.1971	
Diepholz	43	993.2	wolkig	S	22	4.3	2.1	6.7	2.6	0.4	-2	5.0	0.4	1952	18.2	6.03.1989	-17.7	3.03.1963	
Bad Salzuflen	139	994.9	stark bew.	S	21	3.9	1.2	6.3	1.6	0.4	-2	2.1	2	1935	20.0	9.03.1961	-15.2	6.03.1971	
Hannover/Flugh.	59	995.6	stark bew.	S	18	3.5	1.1	7.1	2.8	0.8	-3	3.2	2	1936	18.3	6.03.1989	-18.3	4.03.1987	
Braunschweig	88	997.2	bedeckt	SSE	17	2.5	1.1	6.9	2.8	0.6	-2	2.9	4	1891	20.4	6.03.1920	-16.1	3.03.1955	
Gardelegen	48	998.1	Regen	SSE	24	1.6	1.0	7.6	3.1	-0.5	-2	3.9	3						
Magdeburg	85	999.1	bedeckt	SSE	15	3.5	0.5	7.9	3.7	0.1	-3	4.5	1	1947	19.3	10.03.1961	-17.6	2.03.1963	
Potsdam	100	1002.4	Regen	SE	13	1.4	-0.5	8.3	3.8	0.1	-2	3.9	2	1893	20.6	6.03.1920	-17.3	6.03.1942	
Berlin-Temp.	49	1002.3	stark bew.	SE	15	1.6	-1.1	8.0	4.4	1.0	-1	3.3	2	1876	20.1	6.03.1920	-16.5	6.03.1942	
Lindenberg	104	1003.8	wolkig	SSE	15	0.8	-1.0	8.7	3.5	0.0	-1	2.5	1	1947	18.4	10.03.1961	-17.0	8.03.1965	
Manschnow	16	1003.9	leicht bew.	SE	18	0.6	-0.6	9.3	4.2	0.3	-1	2.8	0.5						
Düsseldorf/Flugh.	41	995.0	wolkig	SW	30	6.2	2.0	7.1	3.0	2.1	0	2.7	4	1970	19.5	6.03.1989	-16.1	6.03.1971	
Bocholt	24	992.7	wolkig	SW	39	5.8	0.0	5.2	2.9	1.8	1	4.9	3	1947	18.7	6.03.1989	-13.2	4.03.1947	
Essen	161	994.6	wolkig	SW	33	5.1	1.4	5.0	2.0	1.3	-0	1.9	5	1935	19.0	9.03.1961	-11.1	6.03.1971	
Luedenscheid	392	995.8	stark bew.	SW	21	2.9	1.2	3.8	1.0	0.1	-1	1.3	7	Re					
Kahler Asten	859	-	Schneefall	SSW	33	-0.6	-0.7	-0.1	-2.4	-3.1	-4	2.1	20	19	1955	14.9	9.03.1961	-16.6	6.03.1971
Bad Lipspringe	158	995.8	stark bew.	S	21	3.9	1.2	6.4	1.8	-0.4	-2	1.4	2	1951	20.0	9.03.1961	-15.5	6.03.1971	
Kassel	233	997.3	Regen	S	18	3.3	1.9	6.7	2.6	0.4	-1	4.0	10	1951	19.7	9.03.1961	-15.6	4.03.1987	
Göttingen	171	998.2	Regen	S	28	3.9	1.8	6.7	2.8	0.8	-2	1.5	5	1947	19.5	9.03.1961	-20.2	3.03.1963	
Leinefelde	356	998.6	Regen	S	18	1.8	0.7	5.7	2.1	-0.3	-1	4.0	9	1	1957	19.6	9.03.1961	-18.0	4.03.1987
Braunlage	610	998.7	Schneefall	SSW	13	-0.8	-1.3	1.6	-0.3	-2.8	-6	1.4	12	15	1936	17.8	9.03.1961	-18.0	4.03.1987
Brocken	1153	-	Schneefall	SSW	70	-3.2	-3.3	-2.4	-4.2	-5.8	-8	1.0	9	120	1951	17.5	9.03.1961	-19.6	3.03.1987
Artern	166	1000.1	stark bew.	F	11	3.3	0.2	8.9	4.3	1.0	-1	4.2	2	1954	19.7	9.03.1961	-19.1	5.03.1987	
Leipzig/Flugh.	149	1000.5	stark bew.	SSE	26	4.5	-0.5	8.3	5.1	0.5	-2	6.2	0.4	1951	19.6	10.03.1961	-18.8	8.03.1965	
Wittenberg	106	1001.2	stark bew.	SE	18	3.0	-0.6	8.2	5.0	0.8	-1	2.8	0.9	1951	18.8	10.03.1961	-17.9	8.03.1965	
Oschatz	152	1002.5	bedeckt	SE	11	3.3	-0.5	9.1	5.3	1.0	-3	4.1	3						
Dresden/Flugh.	230	1004.0	stark bew.	SSE	26	4.3	-0.9	9.9	5.3	1.5	-2	4.5	0.4	1917	19.7	6.03.1920	-17.6	1.03.1929	
Doblerug-Kir.	100	1003.7	stark bew.	SSE	24	2.0	-0.9	8.7	4.4	0.1	-3	2.5	3	1951	18.1	10.03.1961	-22.4	8.03.1965	
Cottbus	70	1004.7	stark bew.	SE	11	2.3	-1.2	10.0	5.6	1.3	-3	4.3	2	1951	19.7	10.03.1975	-20.1	4.03.1971	
Görlitz	238	1006.2	wolkig	SE	9	0.9	-1.5	9.5	4.8	0.8	-1	3.2	0.6	1951	19.3	10.03.1975	-18.2	4.03.1971	
Aachen	205	995.8	wolkig	WSW	30	5.1	1.7	4.9	3.6	2.3	1	2.9	2	1891	20.2	6.03.1989	-11.9	7.03.1895	
Nürburg	629	998.6	stark bew.	WSW	28	1.0	0.3	2.2	-0.4	-0.9	-1	3.9	9	4	1947	17.7	9.03.1948	-14.4	6.03.1971
Köln-Bonn/Flugh.	100	997.1	wolkig	S	15	5.2	1.7	7.9	3.6	1.4	-1	3.1	0.5	1958	19.7	9.03.1994	-13.4	6.03.1971	
Bendorf	129	998.5	bedeckt	SSW	9	5.3	4.5	8.3											