

Amtsblatt des Deutschen Wetterdienstes

D 7311 A
ISSN 0936-5818

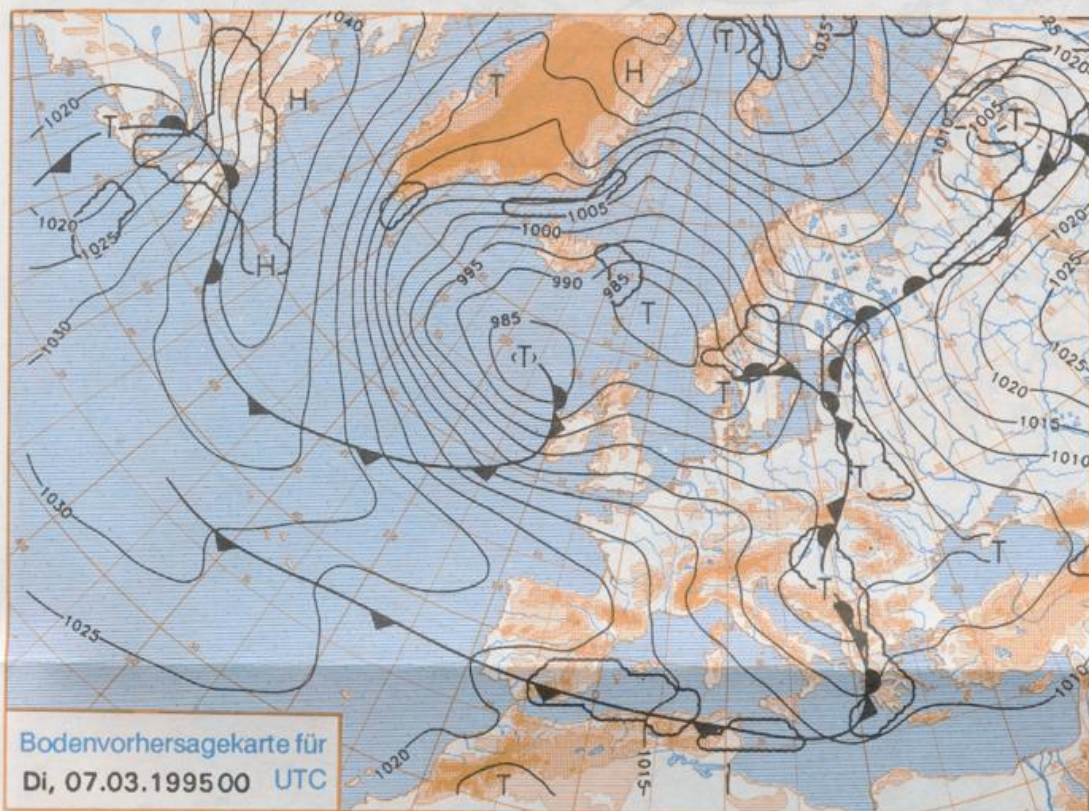
Schutzgebühr monatlich DM 27,50
einschließlich Versandkosten,
Einzelpreis DM 1,25
zuzüglich Versandkosten

Druck und Verlag: Deutscher Wetterdienst
Frankfurter Straße 135, 63067 Offenbach
Postanschrift: 63004 (Postfach), Telefon: (0 69) 80 62-22 83
Telefax: 4152871, Telefax: (0 69) 80 62-24 84
Postgirokonto Frankfurt: BLZ 500 100 60, Kto.-Nr. 490 31 -606
Erscheint täglich; nur Postbezug

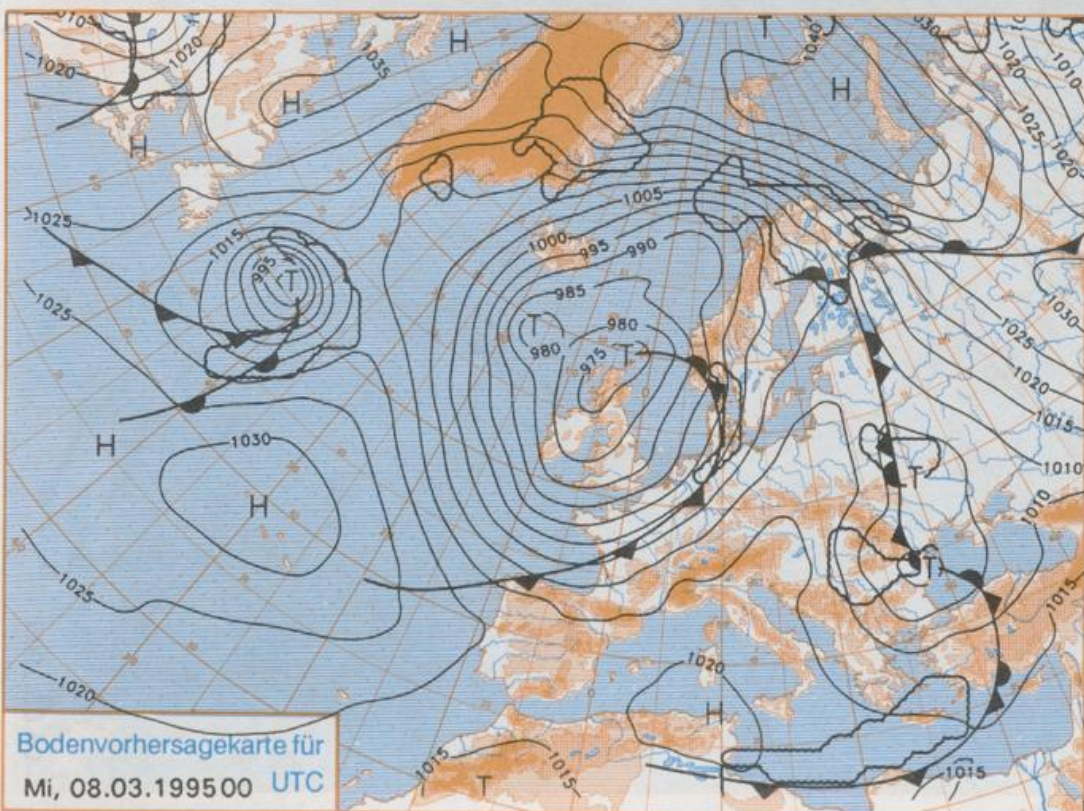
Jahrgang 1995

Sonntag, den 05. März

Nummer: 64



Stereographische Projektion 1 : 60 000 000 60°N



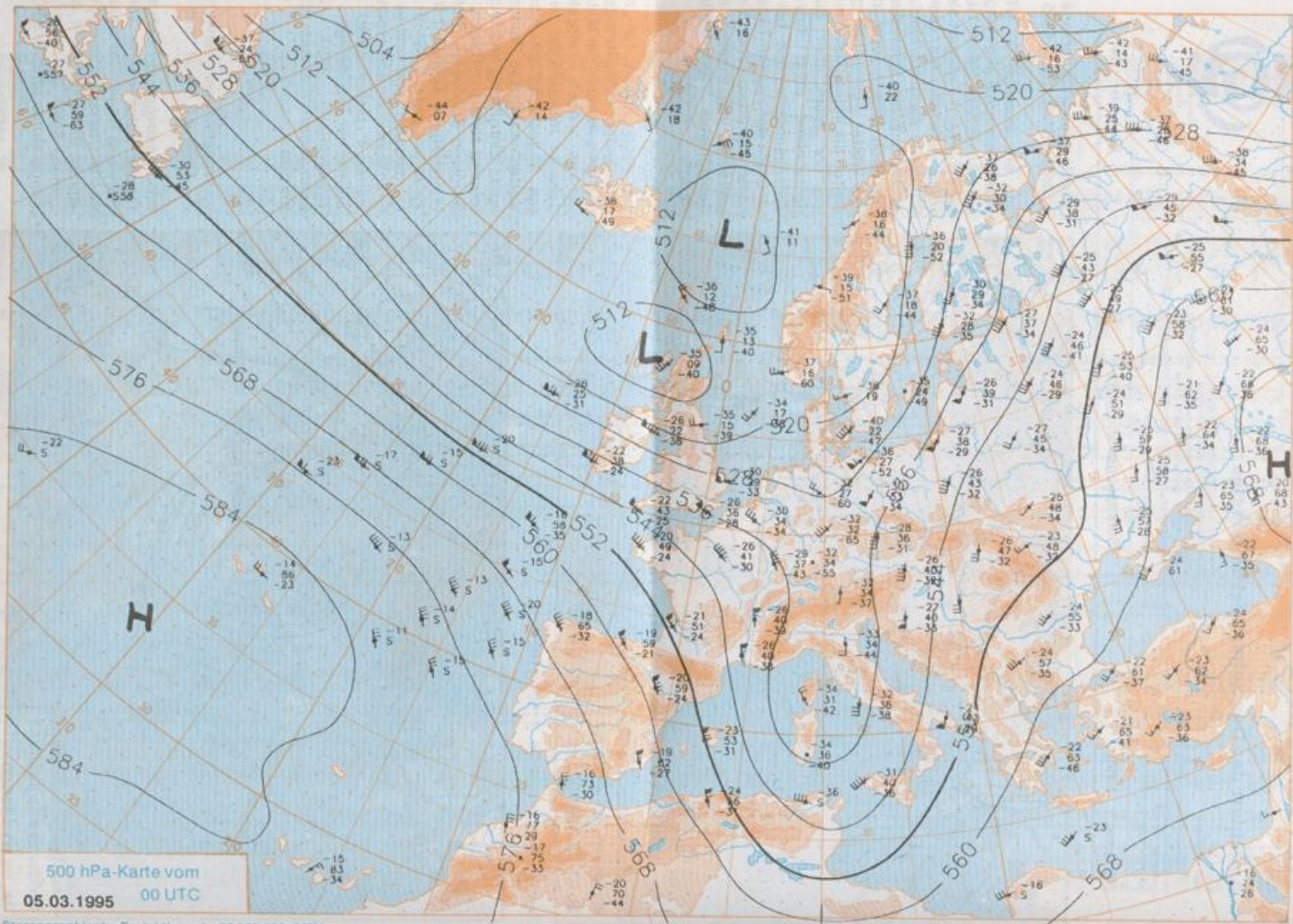
Deutschland-Vorhersage für Dienstag, 07.03.1995

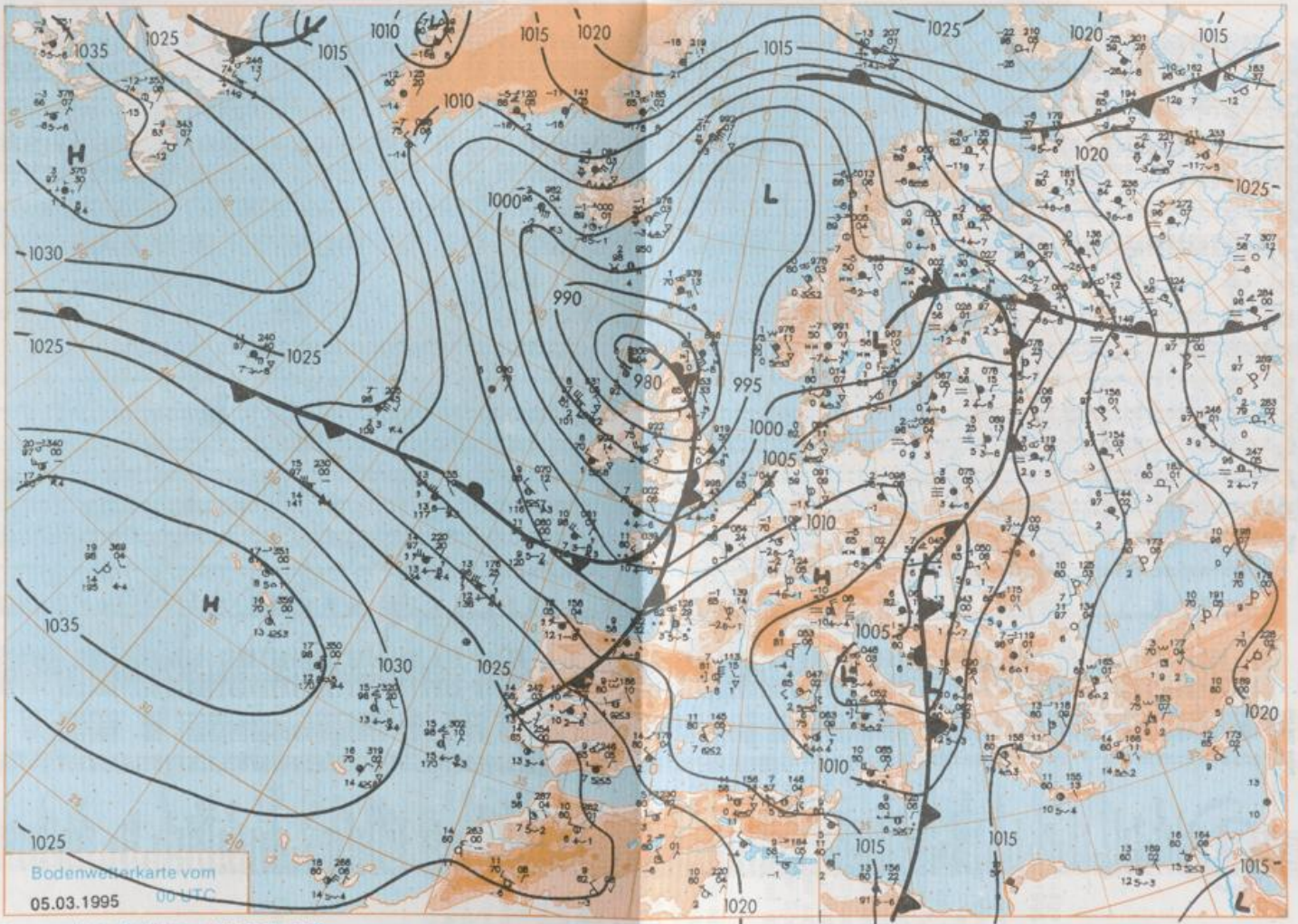
Das am Sonntag 00 UTC über Westeuropa angelangte Frontensystem eines Tiefs bei Schottland verlagert sich zügig ostwärts. Auf seiner Rückseite fließt am Montag hochreichende Meereskaltluft nach Mitteleuropa, die das Wetter wechselhaft gestaltet. Sie kommt am Dienstag vor allem über Süddeutschland unter kurzen Zwischenhocheinfluß, bevor im Laufe der zweiten Tageshälfte ein atlantischer Tiefausläufer von Westen auf Deutschland übergreifen wird.

Zunächst wechselnd wolkgig mit nach Süden hin zunehmenden Aufheiterungen und etwa nördlich der Mittelgebirge noch einzelne Schauer. Im Laufe der zweiten Tageshälfte im Nordwesten und Westen Deutschlands Eintrübung und nachfolgend zeitweise Regen, im Bergland Schneefall. Tiefsttemperaturen Dienstag früh zwischen plus 3 Grad im Nordwesten und minus 3 Grad C im Südosten. Höchstwerte 4 bis 8 Grad C. Schwacher bis mäßiger, im Tagesverlauf stark zunehmender Wind aus West bis Süd.

Weitere Aussichten für Mittwoch, 08.03.1995

Im Alpenvorland anfangs föhnig aufgeheitert, sonst zeitweise Regen. Im Westen später Übergang zu wechselnder Bewölkung mit einzelnen Schauern. Höchsttemperaturen um 5 Grad C.





Stereographische Projektion 1 : 30 000 000 60°N

Wettermeldungen von Sonntag, dem 5. März 1995 06 UTC

Deutschland

Station	Bar.-höhe (m)	Luftdr. red. NN (hPa)	Wetter	Wind km/h	Temperaturen (Grad C)					Sonne Vort. Std.	RR 24h mm	Schnee höhe cm	Extremwerte der Lufttemperatur in der Dekade vom 1.03. bis 10.03.						
					Luft 2 m	Tau-punkt	Max Vortag	Mittel	Min 2 m				Nacht 5 cm	Tmax Datum	Tmin Datum				
Heigoland	8	998.6	stark bew.	S	52	3.4	-0.8	5.9	3.5	2.0	1	9.4	0.7	1953	10.5	6.03.1989	-7.0	1.03.1963	
List / Sylt	29	997.8	stark bew.	S	44	2.4	-0.4	6.0	3.1	1.3	-1	7.5	0.1	1937	11.5	1.03.1959	-15.0	6.03.1942	
Leck	13	1000.2	wolkig	SSE	22	0.1	-1.2	6.4	2.9	-0.4	-3	5.5	1	1974	15.4	6.03.1989	-13.3	3.03.1986	
Husum	37	1000.9	wolkig	SSE	18	-0.2	-1.4	6.2	0.0	-1.0	-3	7.2	1						
Schleswig	48	1001.0	stark bew.	SSE	17	-0.5	-2.0	7.5	2.5	-1.4	-2	6.0	0.5	1947	16.4	3.03.1959	-17.5	10.03.1947	
Kiel	31	1002.1	leicht bew.	S	9	-0.2	-2.0	6.2	2.9	-0.6	-2	3.9		1940	16.7	10.03.1961	-14.5	3.03.1986	
Arkona	42	1006.0	gef. Nebel	SSW	18	-1.1	-2.0	5.1	2.4	-1.1	-2	3.9	0.0	1951	14.1	10.03.1961	-12.8	6.03.1971	
Norderney	16	997.1	stark bew.	SSE	28	1.5	-1.9	6.4	3.6	1.0	-0	5.2	0.0	1947	15.8	6.03.1989	-9.6	10.03.1947	
Bremerhaven	11	1000.8	stark bew.	SSE	17	0.8	-1.9	6.2	4.1	-0.5	-2	4.3	0.3	1949	16.5	6.03.1989	-14.6	1.03.1963	
Cuxhaven	12	1000.5	bedeckt	S	22	0.7	-1.9	6.3	2.9	-1.0	-3	7.5	0.0	1946	16.4	6.03.1989	-13.3	10.03.1947	
Hamburg/Flugh.	16	1003.7	leicht bew.	SSE	18	-0.3	-2.1	6.6	2.0	-1.5	-4	3.2	0.3	1891	17.6	10.03.1961	-14.3	7.03.1935	
Lübeck	15	1004.6	leicht bew.	S	13	-1.0	-1.4	8.1	2.4	-1.2	-4	4.6	0.1	1890	18.9	10.03.1961	-19.1	3.03.1986	
Boitenhagen	17	1004.4	leicht bew.	S	11	-0.8	-1.5	7.4	2.5	-1.3	-3	4.1		1951	18.2	10.03.1961	-17.6	5.03.1963	
Schwerin	68	1004.9	bedeckt	S	8	-1.4	-2.2	6.5	1.9	-1.5	-2	2.1		1947	18.3	10.03.1961	-16.8	6.03.1971	
Warnemünde	10	1005.1	bedeckt	S	11	-0.7	-2.0	6.6	2.8	-0.9	-2	2.3		1951	17.4	10.03.1961	-13.5	3.03.1986	
Teterow	50	1005.8	bedeckt	S	15	-1.0	-1.5	5.4	1.8	-2.4	-5	1.8	0.0	1947	17.1	10.03.1961	-20.5	3.03.1986	
Barth	7	1005.4	stark bew.	S	5	-1.2	-2.0	5.8	2.1	-1.3	-3	2.9		1967	17.8	10.03.1977	-18.3	6.03.1971	
Greifswald	6	1006.3	wolkenlos	S	9	-1.2	-2.4	5.2	2.0	-1.2	-3	2.3	0.0	1951	16.7	10.03.1961	-19.5	6.03.1971	
Ueckeründe	7	1007.3	leicht bew.	S	11	-2.2	-3.8	4.8	1.4	-2.2	-5	3.2		1951	17.9	10.03.1961	-22.8	1.03.1986	
Emden	12	998.1	stark bew.	SSE	39	1.6	-1.0	6.2	2.4	0.9	-3	4.3	0.4	1947	16.5	6.03.1989	-17.6	3.03.1963	
Oldenburg	20	1000.6	wolkig	SSE	18	1.0	-2.4	6.2	1.3	-1.2	-3	2.5	0.0						
Bremen/Flugh.	5	1001.6	wolkig	SSE	21	0.8	-2.6	7.4	1.7	-1.4	-4	5.1	0.2	1890	18.2	6.03.1920	-18.7	4.03.1987	
Soltau	78	1003.6	leicht bew.	SSE	11	-1.2	-2.3	6.5	1.6	-2.1	-3	2.1	1	1948	18.1	3.03.1959	-18.0	1.03.1963	
Boizenburg	46	1004.9	leicht bew.	SSE	13	-1.2	-1.2	6.6	1.6	-2.0	-4	2.2	3	1951	19.4	10.03.1961	-15.4	2.03.1963	
Lüchow	18	1005.1	leicht bew.	SSE	9	-1.5	-2.5	6.8	1.4	-2.5	-5	3.1	0.0	1955	18.7	10.03.1961	-20.0	4.03.1986	
Seehausen/Alt. m.	23	1006.4	leicht bew.	SSE	9	-2.6	-3.3	6.8	2.1	-2.7	-5	3.7	0.0						
Marnitz	85	1005.2	leicht bew.	S	9	-1.6	-2.9	6.2	1.4	-1.8	-4	X	0.0						
Neuruppin	39	1007.2	wolkenlos	S	11	-1.3	-1.9	6.1	1.7	-1.7	-5	2.1							
Neubrandenburg	80	1006.7	wolkenlos	S	17	-1.0	-1.9	5.2	1.5	-1.3	-2	2.6							
Angermünde	55	1007.4	wolkenlos	SSE	8	-2.2	-2.6	5.8	2.4	-2.5	-7	6.1		1951	18.4	10.03.1961	-20.8	8.03.1965	
Lingen	26	999.0	wolkig	S	21	2.0	-2.2	6.0	1.0	-0.4	-3	4.7	3	2	1951	19.2	9.03.1977	-12.7	6.03.1971
Münst.-Osn./Flugh.	53	1001.5	stark bew.	S	17	1.0	-3.3	4.4	1.2	-1.7	-5	2.2	0.0						
Osnabrück	97	1001.4	wolkig	S	18	1.0	-3.0	5.2	1.7	-0.4	-3	1.4	0.0	1952	18.6	6.03.1989	-13.8	6.03.1971	
Diepholz	43	1002.0	stark bew.	S	18	1.4	-2.4	6.1	0.6	-2.4	-6	2.0	1	1952	18.2	6.03.1989	-17.7	3.03.1963	
Bad Salzuflen	139	1002.9	leicht bew.	S	13	-0.2	-3.5	4.8	1.1	-1.1	-4	1.4	0.0	1935	20.0	9.03.1961	-15.2	6.03.1971	
Hannover/Flugh.	59	1003.6	leicht bew.	SSE	22	0.0	-3.5	6.5	2.2	-0.9	-4	2.9	0.0	1936	18.3	6.03.1989	-18.3	4.03.1987	
Braunschweig	88	1005.1	leicht bew.	SSE	11	-0.6	-3.7	6.0	2.3	-1.5	-5	3.6	0.0	1891	20.4	6.03.1920	-16.1	3.03.1955	
Gardelegen	48	1005.8	leicht bew.	S	8	-1.9	-3.0	6.5	0.8	-2.8	-5	3.0	0.0						
Potsdam	85	1007.0	leicht bew.	S	5	-3.1	-4.4	6.5	2.1	-3.2	-6	4.3	0.0	1947	19.3	10.03.1961	-17.6	2.03.1963	
Magdeburg	100	1008.2	leicht bew.	S	18	-2.3	-3.3	5.3	1.1	-2.6	-6	4.6	0.0	1893	20.6	6.03.1920	-17.3	6.03.1942	
Berlin-Temp.	49	1007.9	leicht bew.	SSE	4	-2.1	-3.5	5.7	2.8	-2.1	-7	3.5	0.0	1876	20.1	6.03.1920	-16.5	6.03.1942	
Lindenbergl.	104	1008.3	leicht bew.	SW	8	-2.7	-3.6	6.5	1.9	-2.8	-5	4.1		1947	18.4	10.03.1961	-17.0	8.03.1965	
Manschnow	16	1007.8	leicht bew.	SSW	8	-1.6	-2.2	6.7	2.4	-1.7	-5	4.9							
Düsseldorf/Flugh.	41	1001.7	stark bew.	SSE	28	2.2	-1.8	6.4	1.6	-1.8	-4	3.7	0.0	1970	19.5	6.03.1989	-16.1	6.03.1971	
Bocholt	24	999.7	wolkig	S	24	1.8	-1.6	5.6	1.0	-1.2	-4	3.5	0.3	1947	18.7	6.03.1989	-13.2	4.03.1947	
Essen	161	1001.4	leicht bew.	S	30	1.1	-2.3	4.8	1.3	0.0	-3	1.9	0.0	1935	19.0	9.03.1961	-11.1	6.03.1971	
Luedenscheid	392	1003.0	stark bew.	SSW	13	-0.8	-3.5	3.9	-0.3	-2.4	-6	2.0	0.0						
Kahler Asten	859	-	wolkig	SSW	35	-4.9	-5.8	0.1	-3.8	-5.4	-11	2.5	0.2	17	1955	14.9	9.03.1961	-16.6	6.03.1971
Bad Lippspringe	158	1003.5	leicht bew.	SSE	24	0.0	-3.3	3.9	0.3	-1.6	-5	0.5	0.4	1951	20.0	9.03.1961	-15.5	6.03.1971	
Kassel	233	1006.3	leicht bew.	SSW	9	-2.6	-4.1	4.5	0.1	-3.3	-6	2.6	0.1	1951	19.7	9.03.1961	-15.6	4.03.1987	
Göttingen	171	1006.1	leicht bew.	S	15	-0.8	-4.0	4.0	0.2	-3.1	-5	0.8	0.0	1947	19.5	9.03.1961	-20.2	3.03.1963	
Leinefelde	356	1006.8	leicht bew.	SSE	5	-2.7	-4.9	2.5	-0.7	-3.4	-7	1.8	0.0	1957	19.6	9.03.1961	-18.0	4.03.1987	
Braunlage	610	1006.8	leicht bew.	SW	17	-4.4	-6.0	-0.2	-2.4	-5.7	-10	0.7	0.0	1936	17.8	9.03.1961	-18.0	4.03.1987	
Brocken	1153	-	Schneetreib	SSW	63	-6.9	-7.4	-4.0	-5.3	-6.9	-8	1.4	0.7	120	1951	17.5	9.03.1961	-19.6	3.03.1987
Artern	166	1008.1	leicht bew.	SSE	4	-1.5	-4.7	5.8	1.4	-2.5	-8	5.3		1954	19.7	9.03.1961	-19.1	5.03.1987	
Leipzig/Flugh.	149	1008.5	leicht bew.	SSE	11	-3.2	-4.5	5.4	2.2	-3.7	-6	2.2	0.0	1951	19.6	10.03.1961	-18.8	8.03.1965	
Wittenberg	106	1008.3	wolkenlos	E	4	-3.5	-4.4	5.7	1.2	-3.5	-7	2.7		1951	18.8	10.03.1961	-17.9	8.03.1965	
Oschatz	152	1008.8	leicht bew.	SSW	5	-1.3	-2.7	4.7	1.7	-1.4	-4	1.8							
Dresden/Flugh.	230	1009.0	leicht bew.	SSW	9	0.0	-2.6	5.0	2.6	0.0	-2	2.1	0.0	1917	19.7	6.03.1920	-17.6	1.03.1929	
Doberfl.-Kfz.	100	1009.5	leicht bew.	SSW	11	-3.2	-4.2	5.7	1.6	-3.2	-6	3.7		1951	18.1	10.03.1961	-22.4	8.03.1965	
Cottbus	70	1009.2	stark bew.	SSW	5	-2.2	-2.5	6.5	3.0	-2.9	-6	2.3	0.0	1951	19.7	10.03.1975	-20.1	4.03.1971	
Görlitz	238	1009.1	wolkig	SW	9	-1.0	-2.8	4.4	2.6	-1.0	-3	0.2	0.1	1951	19.3	10.03.1975	-18.2	4.03.1971	
Aachen	205	1001.2	stark bew.	SSW	24	2.0	-2.3	6.5	1.5	0.5	-2	8.5		1891	20.2	6.03.1989	-11.9	7.03.1895	
Nürnberg	629	1005.3	stark bew.	SW	39	-2.3	-3.2	3.3	-1.2	-2.6	-3	9.3		1947	17.7	9.03.1948	-14.4	6.03.1971	
Köln-Bonn/Flugh.	100	1003.3	wolkig	SE	15	0.4	-2.6	7.5	1.2	-2.4	-5	4.8	0.0	1958	19.7	9.03.1994	-13.4	6.03.1971	
Bendorf	129	1005.7	leicht bew.	SSE	13	0.7	-1.1	8.1	1.6	-1.7	-3	6.7		1951	19.6				