

Amtsblatt des Deutschen Wetterdienstes

D 7311 A
ISSN 0936-5818

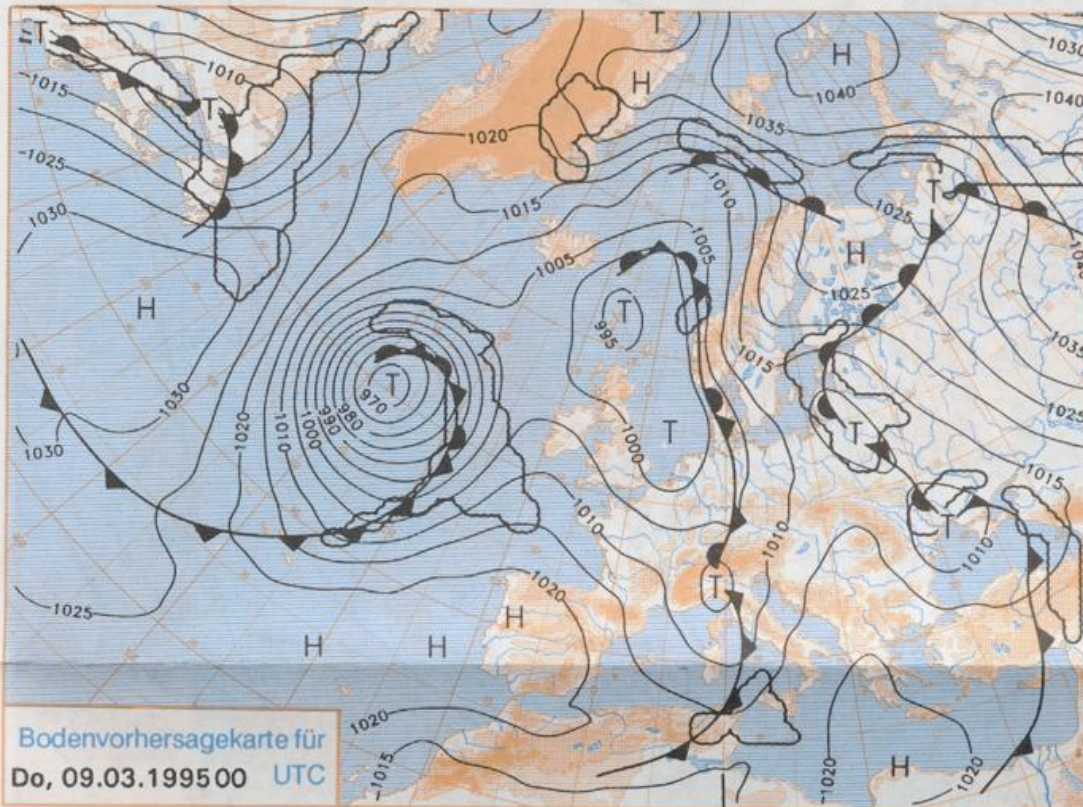
Schutzgebühr monatlich DM 27,50
einschließlich Versandkosten,
Einzelpreis DM 1,25
zuzüglich Versandkosten

Druck und Verlag: Deutscher Wetterdienst
Frankfurter Straße 135, 63067 Offenbach
Postanschrift 63004 (Postfach), Telefon: (0 69) 80 62-22 83
Telefax: 4152871, Telefax: (0 69) 80 62-24 84
Postgirokonto Frankfurt: BLZ 500 100 60, Kto.-Nr. 490 31 -606
Erscheint täglich; nur Postbezug

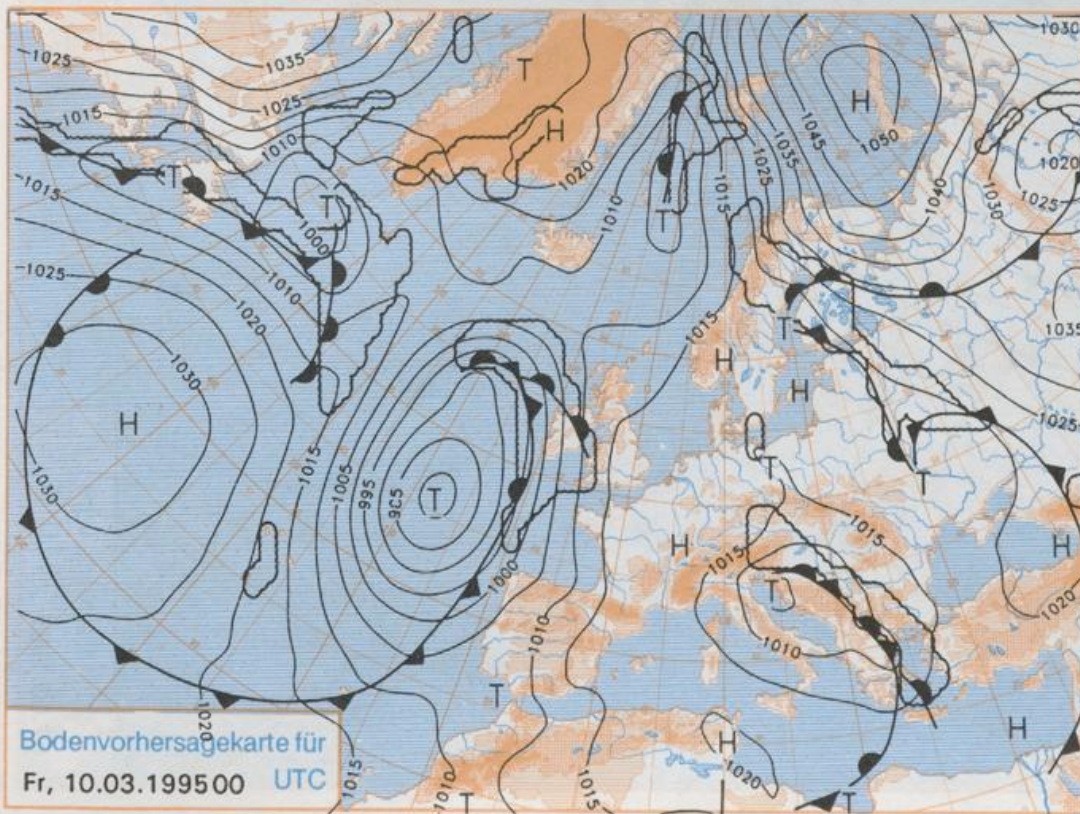
Jahrgang 1995

Dienstag, den 07. März

Nummer: 66



Stereographische Projektion 1 : 60 000 000 60°N



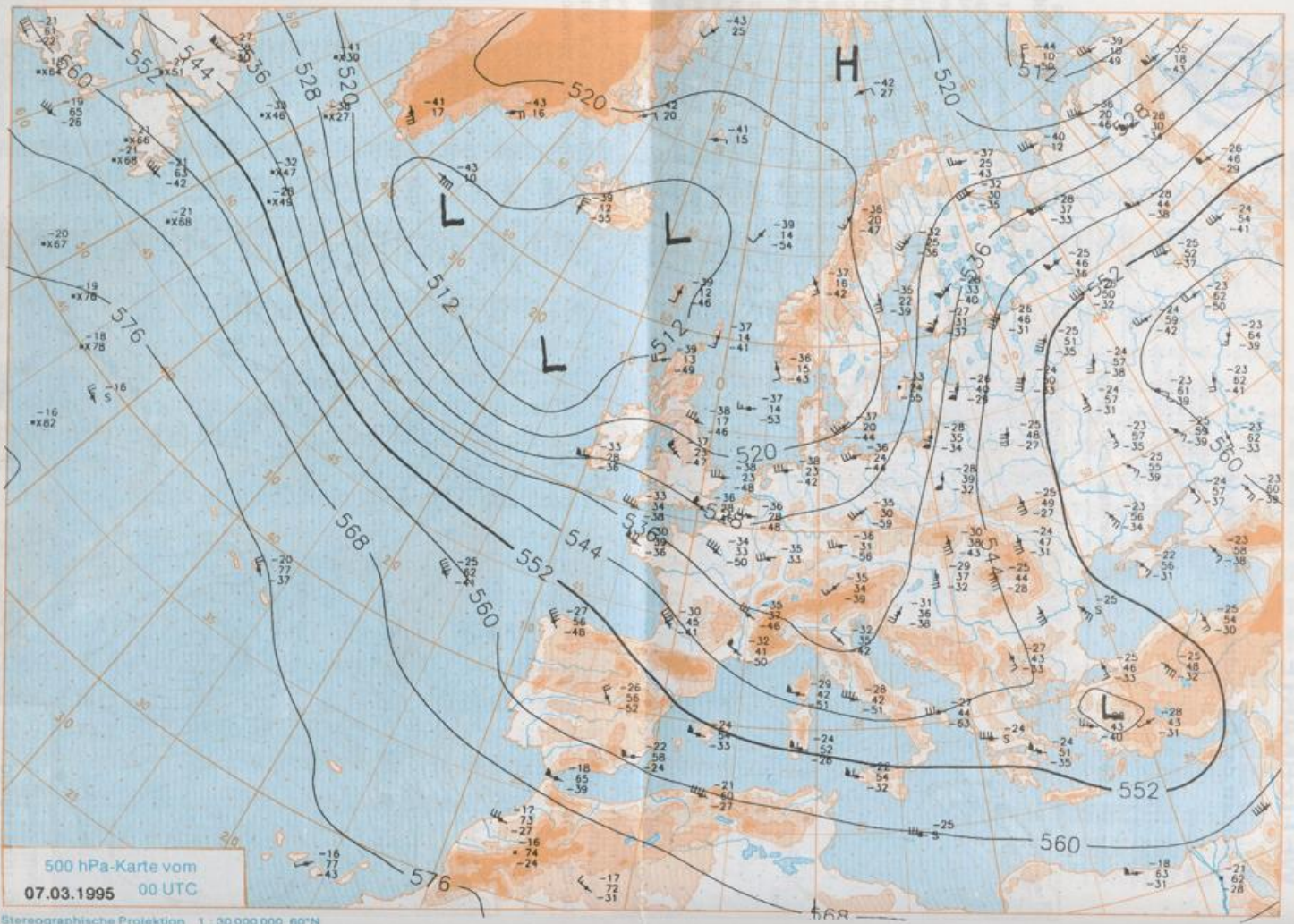
Deutschland-Vorhersage für Donnerstag, 09.03.1995

Das am Dienstag 00 UTC nordwestlich von Irland gelegene Tief zieht unter Abschwächung zur Nordsee. Sein Ausläufer zieht rasch ostwärts und hat bis Mittwoch 00 UTC fast ganz Deutschland überquert. Die nachfolgende, hochreichende und labil geschichtete Kaltluft kommt von Westen unter Zwischenhocheinfluß.

Wechselnd wolkelig mit zunehmenden Aufheiterungen und vor allem anfangs und besonders im Osten einzelne Regen- oder Schneeschauer. Tiefsttemperaturen im Westen um plus 2, im übrigen Deutschland minus 3 bis plus 1 Grad C. Höchsttemperaturen 3 bis 8 Grad C. Zunehmend schwachwindig.

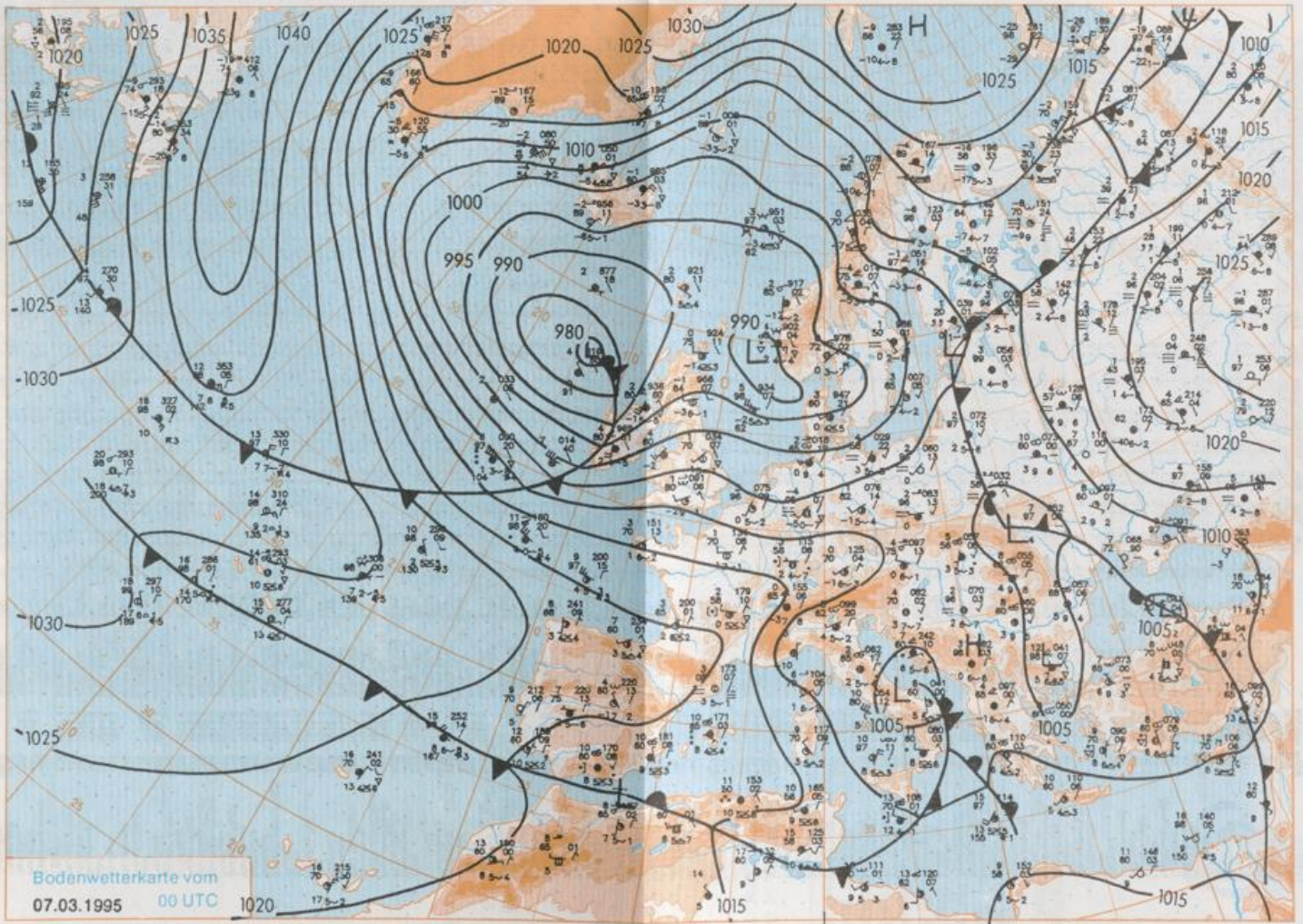
Weitere Aussichten für Freitag, 10.03.1995

Überwiegend sonnig und sehr mild.



500 hPa-Karte vom
07.03.1995 00 UTC

Stereographische Projektion 1 : 30 000 000 60°N



Wettermeldungen von Dienstag, dem 7. März 1995 06 UTC

Station	Bar.-höhe (m)	Luftdr. (hPa)	Wetter	Wind	Temperaturen (Grad C)					Sonne	RR 24h mm	Schnee höhe cm	Extremwerte der Lufttemperatur							
					Luft 2 m	Taufpunkt	Max Vortag	Mittel	Min 2 m				Nacht 5 cm	Vort. Std.	RR seit	in der Dekade vom 1.03 bis 10.03 Datum				
																Tmax	Tmin	Datum	Datum	
Heigoland	8	1003.2	wolkig	SSW	35	3.5	-0.8	6.0	5.0	3.4	2	2.0	1	1953	10.5	6.03.1989	-7.0	1.03.1963		
List / Sylt	29	1001.8	wolkig	WSW	21	3.4	-1.4	5.9	3.6	2.2	1	2.9	2	1937	11.5	1.03.1959	-15.0	6.03.1942		
Leck	13	1003.4	wolkig	SSW	18	1.7	0.0	6.4	3.6	0.6	-1	2.1	1	1974	15.4	6.03.1989	-13.3	3.03.1986		
Husum	37	1003.8	stark bew.	SSW	21	2.0	1.3	4.8	3.0	1.6	-0	0.3	3							
Schleswig	48	1004.4	stark bew.	SSW	11	0.5	-0.4	4.9	2.4	0.5	0		2	Re	1947	16.4	3.03.1959	-17.5	10.03.1947	
Kiel	31	1004.3	leicht bew.	SW	9	0.0	-1.9	4.7	2.5	0.0	-1		6		1940	16.7	10.03.1961	-14.5	3.03.1986	
Arkona	42	1005.6	leicht bew.	SW	33	1.0	-0.3	6.0	3.0	1.0	0	0.7	0.9		1951	14.1	10.03.1961	-12.8	6.03.1971	
Norderney	16	1004.3	Regen	SW	18	1.3	-0.3	6.1	4.2	1.0	0	2.6	3		1947	15.8	6.03.1989	-9.6	10.03.1947	
Bremerhaven	11	1004.9	stark bew.	SW	26	1.9	0.6	5.6	3.4	0.9	-0	1.1	2		1949	16.5	6.03.1989	-14.6	1.03.1963	
Cuxhaven	12	1004.7	stark bew.	SSW	22	1.5	0.0	5.6	3.3	0.8	-1	0.9	3		1946	16.4	6.03.1989	-13.3	10.03.1947	
Hamburg/Flugh.	16	1006.1	stark bew.	SW	18	0.5	-1.0	5.4	3.1	-0.4	-2	0.3	4		1891	17.6	10.03.1961	-14.3	7.03.1935	
Lübeck	15	1005.6	leicht bew.	SSW	13	-0.5	-1.3	5.3	2.9	-0.5	-3	0.8	2		1890	18.9	10.03.1961	-19.1	3.03.1986	
Boltenhagen	17	1005.8	leicht bew.	SSW	13	0.0	-1.7	5.9	3.2	-0.1	-2	0.5	2		1951	18.2	10.03.1961	-17.6	5.03.1963	
Schwerin	68	1006.5	leicht bew.	S	13	-0.6	-2.1	5.5	2.8	-0.6	-2	0.5	3		1947	18.3	10.03.1961	-16.8	6.03.1971	
Warnemünde	10	1006.1	wolkenlos	SSW	15	0.8	-1.4	6.2	3.6	0.7	-0	0.8	3		1951	17.4	10.03.1961	-13.5	3.03.1986	
Teterow	50	1006.7	leicht bew.	SW	24	0.2	-1.6	6.8	3.6	0.2	-1	1.6	3		1947	17.1	10.03.1961	-20.5	3.03.1986	
Barth	7	1005.7	wolkenlos	SSW	9	0.3	-1.4	6.5	3.5	0.3	-1	1.3	0.8		1967	17.8	10.03.1977	-18.3	6.03.1971	
Greifswald	6	1008.7	leicht bew.	SSW	13	1.1	-1.0	6.9	3.3	1.1	-1	1.8	1		1951	16.7	10.03.1961	-19.5	6.03.1971	
Ueckeründe	7	1008.1	leicht bew.	S	13	1.2	-1.6	7.9	4.0	1.2	-1	2.0	0.5		1951	17.9	10.03.1961	-22.8	1.03.1986	
Emden	12	1005.1	stark bew.	SW	26	1.2	0.0	5.4	3.0	1.2	-2	1.4	2		1947	16.5	6.03.1989	-17.6	3.03.1963	
Oldenburg	20	1005.9	stark bew.	SW	15	1.6	0.3	5.0	2.6	0.5	-1		2							
Bremen/Flugh.	5	1006.7	stark bew.	SW	15	1.6	0.0	5.3	3.0	-1.0	-4	0.1	1		1890	18.2	6.03.1920	-18.7	4.03.1987	
Soiltau	78	1006.8	stark bew.	SW	9	1.1	-0.3	4.9	3.0	-0.5	-2		2		1948	18.1	3.03.1959	-18.0	1.03.1963	
Boizenburg	46	1006.7	stark bew.	SSW	15	0.0	-0.6	6.0	3.0	-0.5	-2	0.4	3		1951	19.4	10.03.1961	-15.4	2.03.1963	
Lüchow	18	1007.5	leicht bew.	S	11	0.5	-0.9	6.6	4.1	-1.0	-3	1.3	2		1955	18.7	10.03.1961	-20.0	4.03.1986	
Seehausen/Altm.	23	1008.2	leicht bew.	SSW	13	0.7	-1.6	7.2	4.5	0.3	-1	2.1	0.5							
Marnitz	85	1006.6	wolkenlos	SSW	13	-0.1	-1.8	5.9	2.9	-0.3	-2	X	2							
Neuruppin	39	1008.6	leicht bew.	SSW	9	-0.5	-1.5	8.5	5.0	-0.5	-3	3.6	0.1							
Neubrandenburg	80	1007.8	wolkenlos	SSW	21	0.0	-1.5	6.6	3.6	0.0	-1	2.1	0.4							
Angermünde	55	1008.8	wolkenlos	SW	11	0.2	-1.0	8.6	4.2	0.0	-2	2.9	0.0		1951	18.4	10.03.1961	-20.8	8.03.1965	
Lingen	26	1006.6	wolkig	SW	13	1.0	-0.6	4.5	2.2	1.0	-1	0.5	7		1951	19.2	9.03.1977	-12.7	6.03.1971	
Münst.-Osn./Flugh.	53	1007.8	stark bew.	WSW	21	1.6	0.4	5.5	3.3	1.6	-0	1.7	3							
Osnabrück	97	1008.1	stark bew.	SW	13	1.4	-0.2	4.7	2.6	1.4	-1	0.8	4		1952	18.6	6.03.1989	-13.8	6.03.1971	
Diepholz	43	1007.7	leicht bew.	WSW	21	1.2	0.1	5.8	2.8	0.1	-2	0.7	5		1952	18.2	6.03.1989	-17.7	3.03.1963	
Bad Salzuflen	139	1008.7	bedeckt	WSW	11	1.3	0.2	4.9	2.5	0.2	-2	0.7	4		1935	20.0	9.03.1961	-15.2	6.03.1971	
Hannover/Flugh.	59	1007.3	stark bew.	SSW	11	2.3	-0.7	5.9	3.7	0.9	-2	0.8	1		1936	18.3	6.03.1989	-18.3	4.03.1987	
Braunschweig	88	1007.7	wolkig	SSW	9	0.7	-1.1	6.8	3.5	0.6	-2	4.0	1		1891	20.4	6.03.1920	-16.1	3.03.1955	
Gardelegen	48	1008.1	leicht bew.	S	8	-0.4	-2.0	7.4	4.0	-1.1	-4	2.4								
Magdeburg	85	1009.1	wolkig	SSW	9	-0.3	-2.6	8.8	4.1	-0.7	-3	5.6			1947	19.3	10.03.1961	-17.6	2.03.1963	
Potsdam	100	1009.7	leicht bew.	S	17	-1.6	-2.4	9.4	4.9	-1.7	-5	4.2	0.6		1893	20.6	6.03.1920	-17.3	6.03.1942	
Berlin-Temp.	49	1009.5	leicht bew.	S	9	-0.1	-1.6	8.8	5.1	-0.3	-3	3.9	0.4		1876	20.1	6.03.1920	-16.5	6.03.1942	
Lindenberg	104	1010.1	wolkenlos	S	9	-0.8	-1.9	8.8	4.1	-0.8	-3	2.7			1947	18.4	10.03.1961	-17.0	8.03.1965	
Manschnow	16	1009.3	wolkenlos	S	9	-0.6	-1.5	9.1	3.9	-0.6	-2	5.4								
Düsseldorf/Flugh.	41	1009.9	leicht bew.	SW	21	1.0	-0.2	7.5	3.4	-0.2	-3	2.3	2		1970	19.5	6.03.1989	-16.1	6.03.1971	
Bocholt	24	1008.6	stark bew.	SW	17	0.8	-0.6	7.0	4.1	0.7	-1	5.7	2		1947	18.7	6.03.1989	-13.2	4.03.1947	
Essen	161	1009.6	wolkig	SW	15	0.5	-0.4	6.7	3.1	0.4	-1	2.8	3		1935	19.0	9.03.1961	-11.1	6.03.1971	
Luedenscheid	392	1009.9	Schneefall	WSW	15	-0.3	-1.3	2.0	0.0	-0.9	-4	1.7	5							
Kahler Asten	859	-	Schneesch.	WSW	22	-3.2	-3.6	-0.8	-2.3	-4.4	-8	0.4	7	6						
Bad Lippspringe	158	1009.0	Schneeregen	W	17	1.4	0.1	5.0	2.5	0.1	-2	1.7	4	26		1955	14.9	9.03.1961	-16.6	6.03.1971
Kassel	233	1008.8	Schneefall	SSW	18	0.3	-1.0	6.3	2.2	-0.8	-3	4.9	0.3		1951	20.0	9.03.1961	-15.5	6.03.1971	
Göttingen	171	1009.3	stark bew.	S	8	0.9	-1.1	6.7	2.9	-0.9	-4	2.3	2		1951	19.7	9.03.1961	-15.6	4.03.1987	
Leinefelde	356	1009.4	stark bew.	SW	15	0.1	-1.2	5.0	0.9	-1.5	-5	4.4	2		1947	19.5	9.03.1961	-20.2	3.03.1963	
Braunlage	610	1009.0	Schneefall	SW	18	-2.4	-3.1	1.0	-0.6	-3.0	-5	1.2	5	20		1957	19.6	9.03.1961	-18.0	4.03.1987
Brocken	1153	-	in Wolken	SW	55	-5.2	-5.3	-3.3	-3.9	-5.6	-7	0.6	4	120		1936	17.8	9.03.1961	-18.0	4.03.1987
Artern	166	1010.1	wolkig	SW	15	0.0	-2.7	7.4	3.9	-1.2	-5	5.5	0.0		1951	17.5	9.03.1961	-19.6	3.03.1987	
Leipzig/Flugh.	149	1010.9	leicht bew.	SSE	13	-2.4	-4.3	8.7	4.1	-2.6	-5	4.1	0.0		1954	19.7	9.03.1961	-19.1	5.03.1987	
Wittenberg	106	1009.9	leicht bew.	S	5	-1.3	-2.2	8.2	4.5	-1.3	-5	2.5	0.4		1951	19.6	10.03.1961	-18.8	8.03.1965	
Oschatz	152	1010.7	leicht bew.	SSW	5	-0.3	-1.9	7.9	3.6	-0.3	-3	4.2	0.5		1951	18.8	10.03.1961	-17.9	8.03.1965	
Dresden/Flugh.	230	1010.8	leicht bew.	SW	9	1.7	-2.1	8.7	4.5	0.8	-1	5.0	0.1		1917	19.7	6.03.1920	-17.6	1.03.1929	
Doberlug-Kir.	100	1011.2	leicht bew.	SSW	13	-1.1	-2.5	8.4	3.9	-1.3	-4	4.3	0.2		1951	18.1	10.03.1961	-22.4	8.03.1965	
Cottbus	70	1010.7	leicht bew.	SSW	8	-0.2	-1.9	9.4	4.3	-0.6	-3	3.5	0.0		1951	19.7	10.03.1975	-20.1	4.03.1971	
Görlitz	238	1010.9	leicht bew.	SW	5	0.7	-2.3	8.2	3.2	-0.5	-4	3.0	0.2		1951	19.3	10.03.1975	-18.2	4.03.1971	
Aachen	205	1010.7	leicht bew.	SW	17	0.5	-1.0	6.1	3.2	0.5	-1	3.1	3		1891	20.2	6.03.1989	-11.9	7.03.1895	
Nürnberg	1011.7	stark bew.	WSW	17	-1.2	-3.8	x	x	-1.8	-2	3.1	2		1947	17.7	9.03.1948	-14.4	6.03.1971		
Köln-Bonn/Flugh.	100	1010.9	leicht bew.																	