

## Amtsblatt des Deutschen Wetterdienstes

D 7311 A  
ISSN 0936-5818

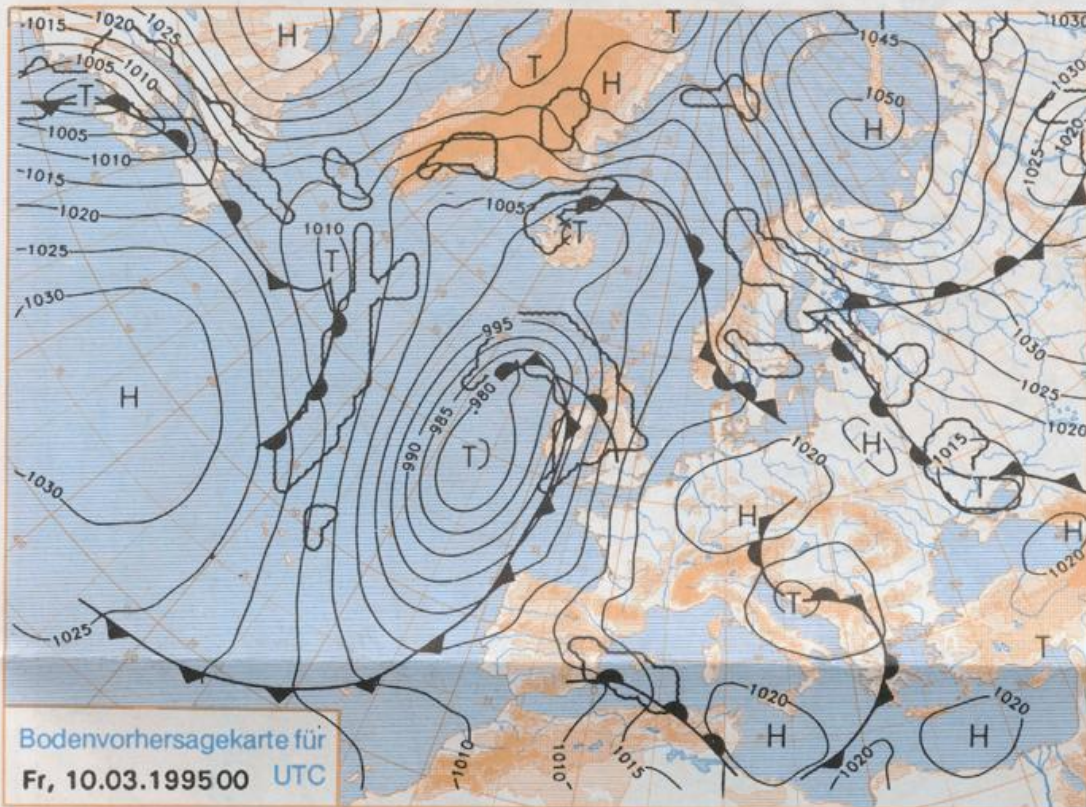
Schutzgebühr monatlich DM 27,50  
einschließlich Versandkosten,  
Einzelpreis DM 1,25  
zuzüglich Versandkosten

Druck und Verlag: Deutscher Wetterdienst  
Frankfurter Straße 135, 63067 Offenbach  
Postanschrift: 63004 (Postfach), Telefon: (0 69) 80 62-22 83  
Telefax: 4152871, Telefax: (0 69) 80 62-24 94  
Postgirokonto Frankfurt: BLZ 500 100 60, Kto.-Nr. 490 31 -606  
Erscheint täglich, nur Postbezug

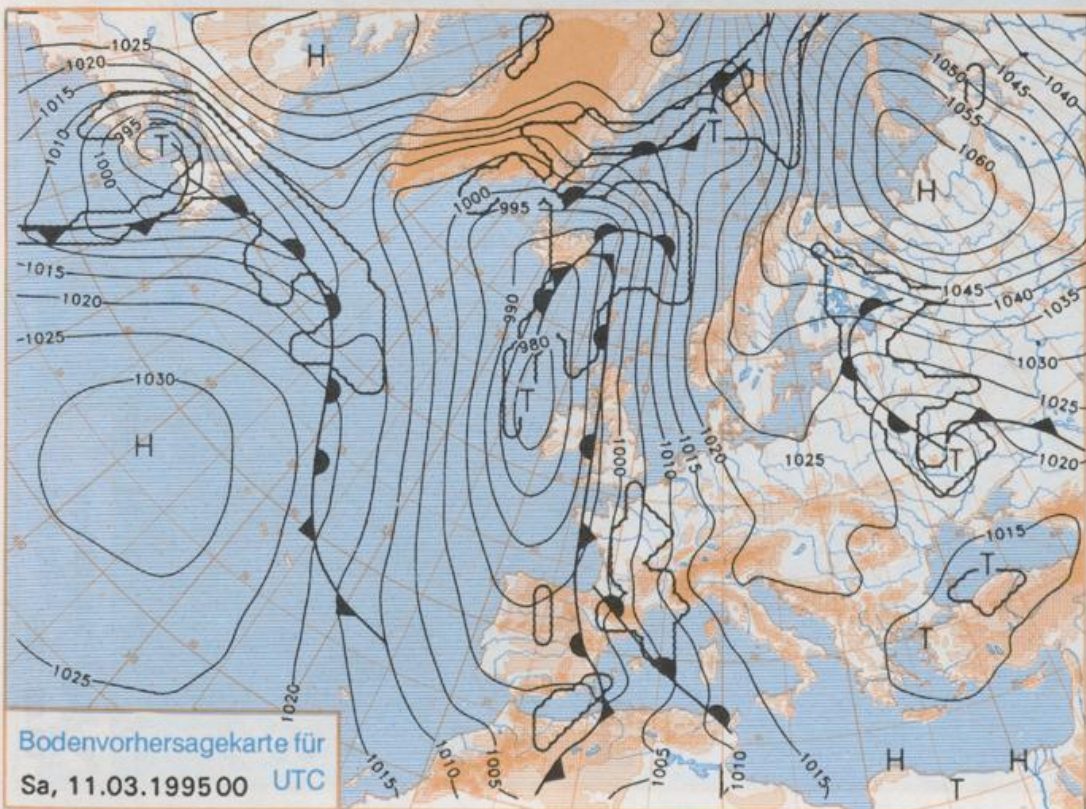
Jahrgang 1995

Mittwoch, den 08. März

Nummer: 67



Stereographische Projektion 1 : 60 000 000 60°N



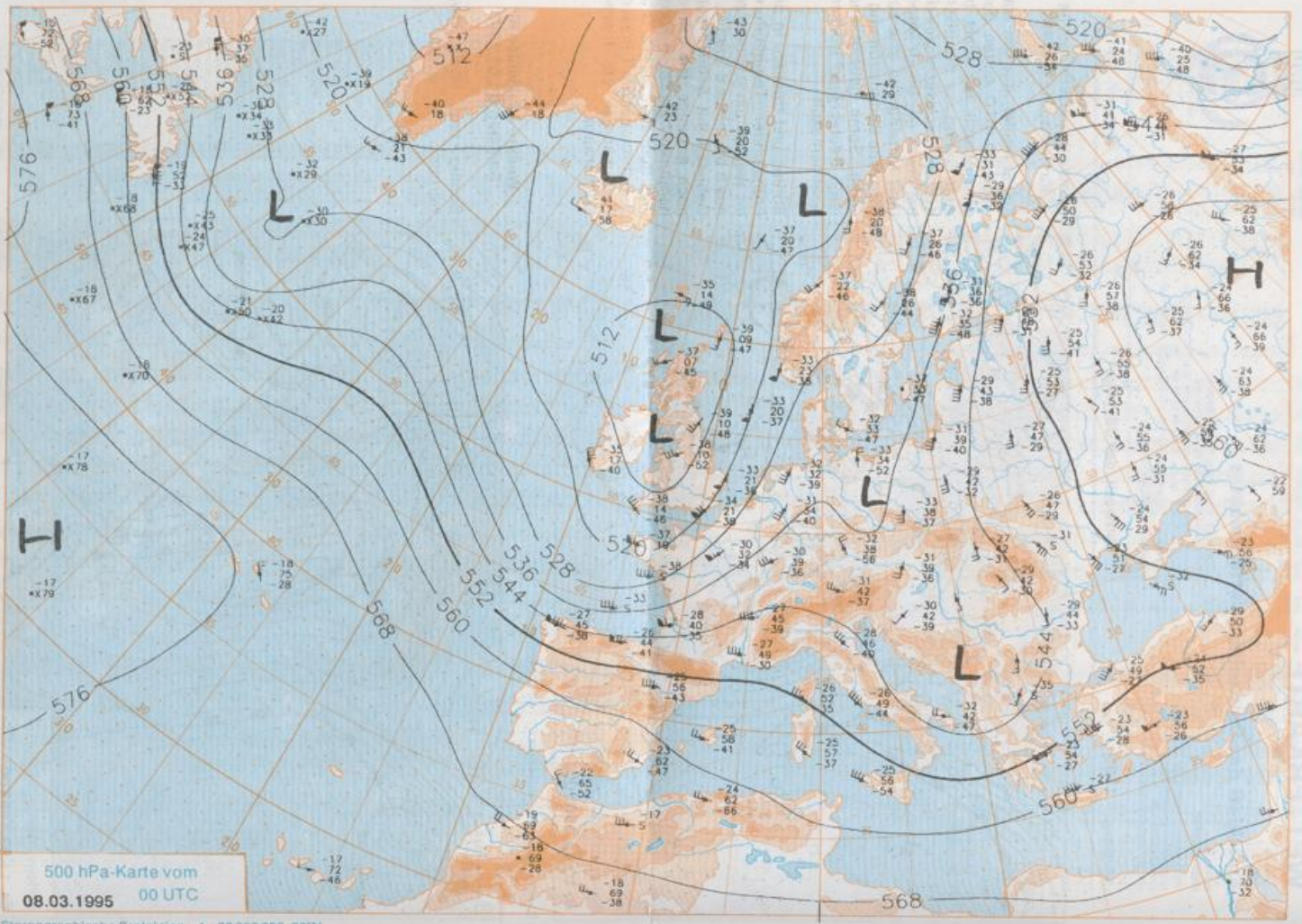
### Deutschland-Vorhersage für Freitag, 10.03.1995

Ein Sturmtief, das am Mittwoch 00 UTC mitten über dem Atlantik lag, zieht bis zum Freitag vor die Irische Küste. Es schwächt sich dabei etwas ab, bringt jedoch über Mitteleuropa eine südwestliche Bodenströmung in Gang. Somit gelangt auch nach Deutschland trockene Kontinentalluft.

Sonnig und trocken. In den Frühstunden Temperaturen im Westen um 0, sonst minus 3 bis minus 8 Grad C, in Gebieten mit Schnee auch noch darunter. Höchsttemperaturen 7 bis 12, im Süden und Südosten bis 16 Grad C. Schwacher, im Tagesverlauf mäßiger bis frischer Südostwind.

### Weitere Aussichten für Samstag, 11.03.1995

Sonnig und noch etwas wärmer.



500 hPa-Karte vom  
08.03.1995 00 UTC

Stereographische Projektion 1 : 30 000 000 60°N



Wettermeldungen von Mittwoch, dem 8. März 1995 06 UTC

Station	Bar.-höhe (m)	Luftdr. red.NN (hPa)	Wetter	Deutschland										Extremwerte der Lufttemperatur in der Dekade vom 1.03. bis 10.03.					
				Wind km/h	Luft 2 m	Temperaturen (Grad C)		Nacht 2 m 5 cm	Sonne Vort. Std.	RR 24h mm	Schnee höhe cm	seit	Tmax	Datum	Tmin	Datum			
						Max	Mittel												
Helgoland	8	999.3	stark bew.	SSE	70	4.6	0.1	6.0	4.8	3.9	3	6.4	1	1953	10.5	6.03.1989	-7.0	1.03.1963	
List / Sylt	29	1000.1	leicht bew.	SSE	48	2.2	-1.6	5.7	3.8	1.9	0	6.2	0.4	1937	11.5	1.03.1959	-15.0	6.03.1942	
Leck	13	1002.5	leicht bew.	SE	22	1.6	-2.6	5.5	3.2	0.8	-1	6.4	2	1974	15.4	6.03.1989	-13.3	3.03.1986	
Husum	37	1003.0	leicht bew.	SE	37	0.7	-2.5	5.6	2.8	0.6	-1	5.3	0.5						
Schleswig	48	1004.3	leicht bew.	SE	22	1.7	-3.3	6.0	2.8	1.2	0	3.1	0.1	1947	16.4	3.03.1959	-17.5	10.03.1947	
Kiel	31	1005.5	leicht bew.	SSE	18	1.5	-3.6	6.6	2.6	1.6	0	3.2		1940	16.7	10.03.1961	-14.5	3.03.1986	
Arkona	42	1012.6	leicht bew.	SSE	28	2.4	-0.3	5.0	2.2	1.9	0	4.1		1951	14.1	10.03.1961	-12.8	6.03.1971	
Norderney	16	997.4	Regen	SSE	33	3.8	-1.3	6.6	4.0	3.2	2	7.8	0.1	1947	15.8	6.03.1989	-9.6	10.03.1947	
Bremerhaven	11	1001.6	wolkig	SSE	26	2.9	-2.7	7.2	4.3	2.1	0	7.2		1949	16.5	6.03.1989	-14.6	1.03.1963	
Cuxhaven	12	1001.9	stark bew.	SSE	33	1.9	-2.3	6.9	3.6	1.7	-0	7.4		1946	16.4	6.03.1989	-13.3	10.03.1947	
Hamburg/Flugh.	16	1005.5	leicht bew.	SE	30	1.7	-3.7	6.6	3.0	1.1	-1	3.4		1891	17.6	10.03.1961	-14.3	7.03.1935	
Lübeck	15	1007.2	leicht bew.	SSE	21	-0.1	-2.2	6.3	2.2	-0.6	-3	2.5		1890	18.9	10.03.1961	-19.1	3.03.1986	
Boltenhagen	17	1008.1	leicht bew.	SSE	28	0.8	-2.0	5.4	2.2	0.7	-1	0.4	0.0	1951	18.2	10.03.1961	-17.6	5.03.1963	
Schwerin	68	1008.7	wolkenlos	ESE	15	-0.1	-3.0	6.4	2.3	-0.3	-2	2.0		1947	18.3	10.03.1961	-16.8	6.03.1971	
Warnemünde	10	1010.1	leicht bew.	SSE	17	0.4	-2.5	5.6	2.3	0.2	-1	2.1		1951	17.4	10.03.1961	-13.5	3.03.1986	
Teterow	50	1011.1	wolkenlos	SSE	18	-1.0	-2.7	5.6	1.1	-1.6	-4	3.5		1947	17.1	10.03.1961	-20.5	3.03.1986	
Barth	7	1011.1	wolkenlos	SE	5	-0.8	-2.8	4.3	1.2	-0.8	-2	2.8		1967	17.8	10.03.1977	-18.3	6.03.1971	
Greifswald	6	1012.3	wolkenlos	SE	17	-0.5	-2.0	5.5	2.5	-0.9	-3	4.0		1951	16.7	10.03.1961	-19.5	6.03.1971	
Ueckermünde	7	1013.5	wolkenlos	SSE	11	-0.8	-2.5	6.9	2.3	-0.9	-3	4.6		1951	17.9	10.03.1961	-22.8	1.03.1986	
Emden	12	998.0	Regen	SE	44	3.8	-0.6	6.6	3.7	2.9	-2	6.3	0.0	1947	16.5	6.03.1989	-17.6	3.03.1963	
Oldenburg	20	1000.5	stark bew.	SE	26	3.6	-2.3	7.7	4.0	2.7	1	8.1							
Bremen/Flugh.	5	1002.7	wolkig	ESE	17	1.5	-2.8	7.5	3.4	0.9	-1	6.0		1890	18.2	6.03.1920	-18.7	4.03.1987	
Soita	78	1005.8	leicht bew.	SE	31	0.5	-3.4	6.8	2.0	0.1	-1	3.5	0.0	1948	18.1	3.03.1959	-18.0	1.03.1963	
Boizenburg	46	1007.9	leicht bew.	SE	24	-0.9	-2.8	6.8	2.3	-0.9	-2	3.5		1951	19.4	10.03.1961	-15.4	2.03.1963	
Lüchow	18	1008.5	leicht bew.	SE	13	-0.8	-2.9	6.4	2.0	-0.9	-2	3.5	0.1	1955	18.7	10.03.1961	-20.0	4.03.1986	
Seehausen/Altm.	23	1010.0	leicht bew.	SE	18	-1.1	-3.1	6.7	2.1	-1.3	-2	5.1	0.4						
Marnitz	85	1009.3	wolkenlos	SE	18	-1.3	-3.2	6.1	1.7	-1.3	-3	X	0.0						
Neuruppin	39	1012.0	wolkenlos	SE	15	-0.8	-2.1	7.0	2.4	-0.9	-3	4.9	0.0						
Neubrandenburg	80	1012.6	wolkenlos	SE	17	-0.7	-2.5	5.3	2.3	-0.7	-2	5.1							
Angermünde	55	1013.3	wolkenlos	SSE	13	-1.8	-2.1	7.2	2.1	-1.8	-5	5.0		1951	18.4	10.03.1961	-20.8	8.03.1965	
Lingen	26	998.5	stark bew.	SSE	22	3.9	-2.1	7.7	4.0	3.2	2	7.8		1951	19.2	9.03.1977	-12.7	6.03.1971	
Münst.-Osn./Flugh.	53	1000.4	stark bew.	SSE	21	4.1	-1.5	7.4	3.5	3.0	1	8.4							
Osnabrück	97	1000.9	wolkig	SE	24	3.5	-2.8	7.6	3.6	2.8	1	6.2	0.2	1952	18.6	6.03.1989	-13.8	6.03.1971	
Diepholz	43	1001.6	stark bew.	SSE	28	3.6	-2.6	7.4	3.8	2.3	-1	8.8		1952	18.2	6.03.1989	-17.7	3.03.1963	
Bad Salzungen	139	1003.2	leicht bew.	SSE	24	2.7	-3.2	6.4	3.0	1.5	-1	5.5	0.0	1935	20.0	9.03.1961	-15.2	6.03.1971	
Hannover/Flugh.	59	1005.5	wolkig	SE	26	1.8	-3.5	7.1	3.1	1.3	-1	5.5		1936	18.3	6.03.1989	-18.3	4.03.1987	
Braunschweig	88	1007.3	leicht bew.	SE	17	0.3	-2.9	6.2	2.5	0.1	-2	6.3	0.0	1891	20.4	6.03.1920	-16.1	3.03.1955	
Gardelegen	48	1009.1	leicht bew.	SSE	18	-1.2	-2.9	7.1	1.6	-1.4	-3	4.2	0.3						
Magdeburg	85	1010.0	leicht bew.	SE	13	-1.3	-3.4	7.6	2.1	-1.6	-3	3.3		1947	19.3	10.03.1961	-17.6	2.03.1963	
Potsdam	100	1012.6	leicht bew.	ESE	18	-2.9	-4.0	6.4	1.9	-2.9	-5	5.3	0.0	1893	20.6	6.03.1920	-17.3	6.03.1942	
Berlin-Temp.	49	1012.8	leicht bew.	ESE	13	-1.1	-3.3	6.7	2.6	-1.2	-4	5.3	0.0	1876	20.1	6.03.1920	-16.5	6.03.1942	
Lindenberg	104	1013.4	wolkenlos	ESE	11	-1.7	-2.7	8.2	1.7	-2.0	-4	6.3		1947	18.4	10.03.1961	-17.0	8.03.1965	
Manschnow	16	1013.4	leicht bew.	ESE	9	-1.9	-2.5	8.3	2.6	-1.9	-5	6.5							
Düsseldorf/Flugh.	41	998.6	stark bew.	SSE	39	6.1	-2.0	7.9	4.2	4.3	3	6.9		1970	19.5	6.03.1989	-16.1	6.03.1971	
Bocholt	24	997.5	Regen	SSE	30	5.7	-1.2	7.7	4.2	4.1	2	7.4	0.0	1940	18.7	6.03.1989	-13.2	4.03.1947	
Essen	161	998.6	wolkig	SSE	39	4.7	-2.4	6.8	3.6	3.4	1	5.8		1935	19.0	9.03.1961	-11.1	6.03.1971	
Kahler Asten	859	1001.4	stark bew.	S	22	2.0	-3.5	3.7	1.6	0.8	-1	5.1	0.3	2	1955	14.9	9.03.1961	-16.6	6.03.1971
Bad Lippspringe	158	1003.9	stark bew.	SSE	31	-4.0	-5.4	-1.2	-2.8	-4.0	-7	3.3	2	26	1951	20.0	9.03.1961	-15.5	6.03.1971
Kassel	233	1006.3	leicht bew.	SSW	15	0.8	-4.2	6.3	1.9	0.2	-2	7.9	0.0	1951	19.7	9.03.1961	-15.6	4.03.1987	
Göttingen	171	1007.2	leicht bew.	ESE	22	0.8	-3.5	6.4	2.4	0.0	-2	4.2	0.0	1947	19.5	9.03.1961	-20.2	3.03.1963	
Leinefelde	356	1008.8	leicht bew.	E	11	-2.6	-4.2	5.3	1.3	-3.0	-5	4.8	0.3	1957	19.6	9.03.1961	-18.0	4.03.1987	
Braunlage	610	1009.3	leicht bew.	SW	13	-3.8	-5.6	1.3	-2.3	-6.3	-12	2.1	1	18	1936	17.8	9.03.1961	-18.0	4.03.1987
Brocken	1153	-	Schneetreib	S	67	-5.7	-6.4	-3.6	-4.9	-5.7	-8	2.3	0.8	120	1951	17.5	9.03.1961	-19.6	3.03.1987
Artern	166	1010.3	leicht bew.	SE	18	0.5	-3.9	6.9	2.4	-0.3	-3	3.2	0.3	1954	19.7	9.03.1961	-19.1	5.03.1987	
Leipzig/Flugh.	149	1011.5	leicht bew.	SSE	13	-1.4	-4.2	6.1	0.8	-1.6	-4	5.2	0.1	1951	19.6	10.03.1961	-18.8	8.03.1965	
Wittenberg	106	1011.8	wolkenlos	E	13	-3.0	-4.5	5.9	1.4	-3.0	-5	4.7	0.2	1951	18.8	10.03.1961	-17.9	8.03.1965	
Oschatz	152	1012.4	leicht bew.	SE	8	-2.1	-4.3	6.3	1.6	-2.2	-5	5.9	0.4						
Dresden/Flugh.	230	1013.3	leicht bew.	SE	13	-1.5	-3.6	7.3	2.3	-1.9	-4	6.5	0.0	1917	19.7	6.03.1920	-17.6	1.03.1929	
Doberlug-Kir.	100	1013.6	wolkenlos	SSE	17	-2.0	-3.8	7.5	1.0	-2.5	-6	6.4	0.5	1951	18.1	10.03.1961	-22.4	8.03.1965	
Cottbus	70	1014.0	wolkenlos	SSE	9	-0.8	-2.1	9.5	3.0	-1.8	-7	6.6		1951	19.7	10.03.1975	-20.1	4.03.1971	
Görlitz	238	1014.4	wolkenlos	SSW	5	-2.0	-3.6	7.5	2.7	-2.1	-5	6.1	0.0	1951	19.3	10.03.1975	-18.2	4.03.1971	
Aachen	205	998.2	stark bew.	S	26	4.3	-0.1	6.0	3.6	4.2	3	8.2	0.0	1891	20.2	6.03.1989	-11.9	7.03.1895	
Nürnberg/Barw.	485	1000.9	Spruehregen	S	22	1.8	-3.6	3.3	0.6	0.8	-1	X		1947	17.7	9.03.1948	-14.4	6.03.1971	
Köln-Bonn/Flugh.	100	1001.6	stark bew.	SSE	24	4.8	-3.0	7.9	3.8	3.3	1	7.1		1958	19.7	9.03.1994	-13.4	6.03.1971	
Bendorf	129	1003.9	stark bew.	SE	17	4.1	-2.1	7.6	4.1	3.3	2	5.3		1951	19.6	9.03.1977	-11.8	6.03.1971	
Bad Marienberg	555	1005.0	stark bew.	SSE	31	-0.9	-5.0	1.2	-0.2	-1.4	-2	6							