

Meßergebnisse aus der freien Atmosphäre über LINDENBERG		Stationen																																						
vom 8.1.62, 00 ^H und 9.1.62, 00 ^H		MONTAG, DEN 8.1.62																																						
Höhenwind aus Ost 90° aus Süd 180° usw. (Wachstumsgrad (km/h))		Dienstag, DEN 9.1.62																																						
		13 Uhr geseh.																																						
		19 Uhr																																						
		01 Uhr heute																																						
		07 Uhr heute																																						
		11 Uhr heute																																						
		15 Uhr heute																																						
		19 Uhr heute																																						
		23 Uhr heute																																						
Arkona	41	SW	20	2	1	SW	20	2	1	S	20	2	1	S	35	1012	2	1	2	1	1	0	1	•																
Wormemünde	13	SW	10	•	3	1	SSW	15	•	1021	4	1	S	10	•	3	1	SSE	20	•	1010	1	0	4	1	-0	0	•												
Greifsw-Wieck	9	SW	15	•	3	0	SSW	5	•	1022	2	0	S	15	•	2	0	SSW	20	•	1012	2	1	3	2	2	•	•												
Schwier	68	SW	15	•	3	0	SSW	15	•	1022	3	0	S	10	•	2	1	SSE	20	•	1011	1	1	4	0	-0	0	1	•											
Weiden	26	SW	10	•	4	1	SE	5	•	1022	3	0	SE	5	•	1	0	SE	20	•	1012	1	0	5	0	-0	0	3	•											
Teterow	50	SW	15	•	4	1	SSW	15	•	1022	2	1	S	15	•	1	0	S	30	•	1012	1	0	4	1	-1	4	•	•											
Neustrelitz	70	SW	10	•	3	0	SSE	5	•	1023	3	2	SSE	5	•	2	0	SSE	20	•	1014	2	1	3	2	1	0	•	•											
Ueckermünde	7	SW	15	•	3	2	SSW	15	•	1022	3	2	S	15	•	2	1	S	30	•	1013	2	1	3	2	2	0	•	•											
Gardelegen	48	SW	5	•	5	2	SSW	5	•	1023	4	1	SSE	10	•	0	0	SSE	20	•	1012	1	1	5	0	-2	0	•	•											
Magdeburg	85	S	5	•	4	1	SW	15	•	1023	2	1	SSE	10	•	1	2	SSE	25	•	1013	1	2	5	0	-4	0	•	•											
Wernigerode	240	•	•	•	5	2	SSE	5	•	1023	2	2	SSW	5	•	4	3	S	65	•	1010	4	5	6	3	2	•	•	•											
Potsdam	70	SW	5	•	4	0	SSE	10	•	1022	3	0	S	10	•	2	1	SSE	30	•	1015	1	1	5	1	-0	0	1	•	•										
Angermünde	60	SW	5	•	3	1	SW	5	•	1023	3	1	S	5	•	3	1	S	5	•	1015	0	0	3	0	-1	0	•	•											
Frankfurt/Oder	98	SW	5	•	3	1	S	5	•	1024	3	0	S	5	•	2	0	SSE	5	•	1017	1	0	3	1	-0	0	•	•											
Halle-Kr.witz	115	SW	5	•	4	1	SSW	5	•	1024	3	0	SW	5	•	2	1	S	5	•	1014	2	2	5	1	-2	1	•	•											
Wittenberg	106	SW	5	•	3	0	S	5	•	1024	2	0	SSW	10	•	3	2	SE	10	•	1015	1	1	3	0	-2	0	•	•											
Leipzig-Mockau	197	SW	10	•	4	1	SSW	15	•	1024	4	1	SSW	20	•	3	2	S	35	•	1015	3	3	4	2	0	0	5	•	•										
Collmburg	325	SW	20	•	3	1	SSW	25	•	1024	3	1	SSW	30	•	2	2	S	40	•	1015	2	3	3	1	-0	0	1	•	•										
Cottbus	71	W	5	•	3	0	S	5	•	1024	4	1	SSE	15	•	3	2	SE	5	•	1018	2	2	4	2	1	0	6	•	•										
Kaltnordheim	494	SSE	10	•	0	0	S	15	•	1026	1	0	SSE	30	•	-0	0	S	25	•	1017	-1	1	1	-1	-2	4	1	•	•										
Erfurt-B.	316	SSW	10	•	3	1	S	5	•	1024	2	1	SSE	20	•	1	1	S	45	•	1014	3	6	4	1	-2	1	•	•											
Gera	303	S	15	•	4	2	S	10	•	1025	3	2	S	15	•	1	1	SSW	20	•	1015	1	2	4	0	-0	1	•	•											
Plauen	408	S	15	•	3	2	S	15	•	1026	2	2	S	20	•	2	2	S	30	•	1018	0	1	3	-1	-1	•	•	•											
K.Marx-Stadt	370	SSW	10	•	3	0	SW	5	•	1025	3	0	S	15	•	2	1	S	40	•	1017	2	3	4	1	-1	1	•	•											
Dresden-Platz	228	SSW	10	•	3	2	S	10	•	1025	2	1	SSW	20	•	3	3	SSE	25	•	1017	2	3	3	2	0	0	1	•	•										
Görlitz	238	S	5	•	1	SSW	20	•	1026	2	2	SW	20	•	2	1	S	40	•	1018	2	3	2	1	0	0	2	•	•											
Brocken	1132	SW	45	•	-0	0	SW	45	•	1481	-2	1	SW	55	•	-1	1	SW	85	•	1392	-3	0	0	-3	-3	1	2	•	•										
Gröden	920	SW	15	•	-1	1	S	25	•	1493	-2	0	S	35	•	-2	0	S	60	•	1404	-4	0	-1	-4	-4	6	7	•	•										
Sonneberg	630	SW	5	•	-0	0	SSW	5	•	1499	0	0	S	15	•	-1	0	SSE	20	•	941	-1	1	0	-2	-2	0	5	3	•	•									
Fichtelberg	1215	SW	20	•	-0	0	SSW	5	•	1514	-2	0	S	35	•	-2	0	SSE	50	•	1441	-4	0	0	-4	-7	0	1	2	•	•									
Geisingberg	834	SW	15	•	2	0	SW	10	•	926	2	1	SSW	40	•	-1	0	S	55	•	917	-3	0	2	-3	-3	0	2	1	2	•	•								
Treßburg	39	+1	8,70	•	•	•	•	•	•	•	•	•	•	•	•	•	•	•	•	•	•	•	•	•	•	•	•	•	•	•	•	•								
Hadmersleben	94	0	19,3	•	•	•	•	•	•	•	•	•	•	•	•	•	•	•	•	•	•	•	•	•	•	•	•	•	•	•	•	•								
Fürstenberg	136	0	•	•	•	•	•	•	•	•	•	•	•	•	•	•	•	•	•	•	•	•	•	•	•	•	•	•	•	•	•	•	•							
Zehdenick	UP	96	+2	•	•	•	•	•	•	•	•	•	•	•	•	•	•	•	•	•	•	•	•	•	•	•	•	•	•	•	•	•	•							
Berlin-Spandau	UP	82	+2	•	•	•	•	•	•	•	•	•	•	•	•	•	•	•	•	•	•	•	•	•	•	•	•	•	•	•	•	•	•	•						
Schleuse	UP	46	+1	•	•	•	•	•	•	•	•	•	•	•	•	•	•	•	•	•	•	•	•	•	•	•	•	•	•	•	•	•	•	•						
Brandenburg	UP	106	+2	•	•	•	•	•	•	•	•	•	•	•	•	•	•	•	•	•	•	•	•	•	•	•	•	•	•	•	•	•	•	•	•					
Rathenow	UP	58	+6	•	•	•	•	•	•	•	•	•	•	•	•	•	•	•	•	•	•	•	•	•	•	•	•	•	•	•	•	•	•	•	•					
Havelberg	UP	151	+7	•	•	•	•	•	•	•	•	•	•	•	•	•	•	•	•	•	•	•	•	•	•	•	•	•	•	•	•	•	•	•	•	•				
Bautzen	•	•	•	•	•	•	•	•	•	•	•	•	•	•	•	•	•	•	•	•	•	•	•	•	•	•	•	•	•	•	•	•	•	•	•	•				
Fürstenwalde	•	•	•	•	•	•	•	•	•	•	•	•	•	•	•	•	•	•	•	•	•	•	•	•	•	•	•	•	•	•	•	•	•	•	•	•	•			
Berlin-Mühlendamm-Schlösschen	•	•	•	•	•	•	•	•	•	•	•	•	•	•	•	•	•	•	•	•	•	•	•	•	•	•	•	•	•	•	•	•	•	•	•	•	•	•		
Waremünde	•	•	•	•	•	•	•	•	•	•	•	•	•	•	•	•	•	•	•	•	•	•	•	•	•	•	•	•	•	•	•	•	•	•	•	•	•	•		
Potsdam	•	•	•	•	•	•	•	•	•	•	•	•	•	•	•	•	•	•	•	•	•	•	•	•	•	•	•	•	•	•	•	•	•	•	•	•	•	•	•	
Erfurt	•	•	•	•	•	•	•	•	•	•	•	•	•	•	•	•	•	•	•	•	•	•	•	•	•	•	•	•	•	•	•	•	•	•	•	•	•	•	•	•
Fichtelberg	•	•	•	•	•	•	•	•	•	•	•	•	•	•	•	•	•	•	•	•	•	•	•	•	•	•	•	•	•	•	•	•	•	•	•	•	•	•	•	•

Wasserstände heute früh	Wasserstände heute mittags	Wasserstände heute abends	Wasserstände heute mittags	Wasserstände heute abends			
cm	cm	cm	cm	cm			
Pegel-Station	cm	cm	cm	cm			
Meiningen	98	0	7,75	Golzern	110	+5	22,8
Gerstungen	100	0	20,2	Bad Düb. n	115	-19	-
Schöna	145	-3	-	Wiederschiemo	82	+2	3,59
Dresden	123	+5	174	Berthelsdorf	-	-	-
Torgau	159	-6	172	Rudolstadt	59	+3	14,4
Witzleben	228	-10	-	Naumburg-Gr.oblitz	194	0	44,7
Barby	175	+1	343	Halle-Teicha UP	188	+10	67,8
Magdeburg-B.	239	+4	370	Colbe-Gr.ohne	282	+6	81,3
Witzleben	255	-1	534	Nüchelst.	96	+3	3,32
D. B. Liebenwerda	274	0	587	Laucha	232	0	26,0
B. Liebenwerda	108	+2	-	Greiz	138	0	3,64
				Zeitz	180	+8	5,50

(C) (Time) Windstille, X = schwache umlaufende Winde, Niederschlagsmenge: 0 = weniger als 0,05 mm, 01 = 0,1 mm, 1 = 1 mm usw., Schneehöhe: 0 = weniger als 0,5 cm, 1 = 1 cm usw., + = Schneedecke durchbrochen, ++ = Schneeflecken
 MD VV 301 (56) Sämtliche Zeitangaben in MEZ (Mitteleuropäische Zeit) Mdl der DDR am 29. 8. 51 VIII-K2-D-2-S1 Nr. 216 Ag 717/62

Täglicher Wetterbericht

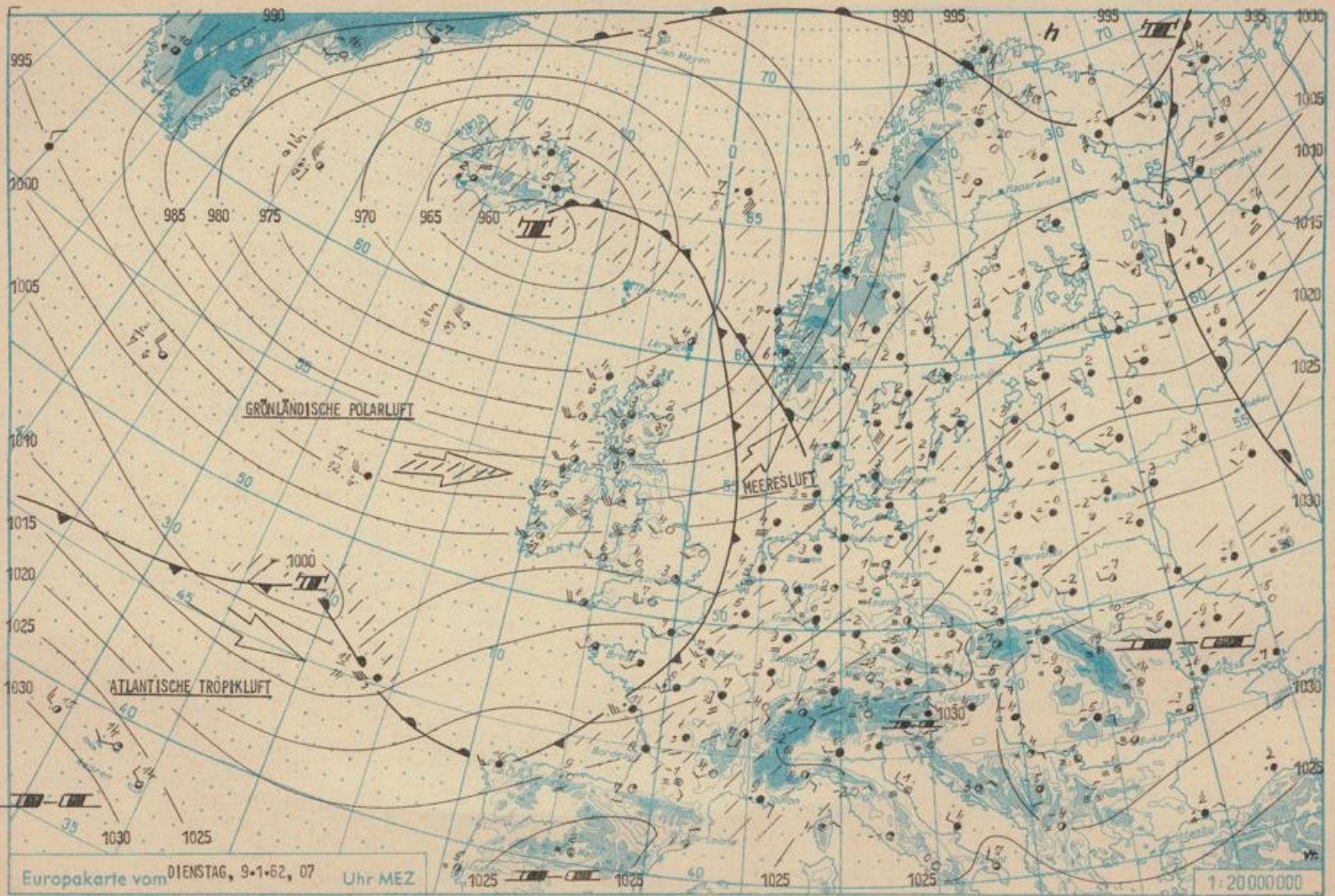
des
 Meteorologischen und Hydrologischen Dienstes
 der
 Deutschen Demokratischen Republik

Herausgeber: Mitteldeutsche Wetterdienststelle Leipzig
 Leipzig O 27, Leninstraße 169, Fernruf 81875, 81814.
 Dieser Bericht erscheint täglich, nur im Postbezug erhältlich.
 Monatsgebühr: DM 4,- (einschl. Zustellungsgebühr und sämtlicher Beilagen).
 Nachdruck auch auszugsweise, ohne Genehmigung nicht gestattet.
 Bei unregelmäßiger Lieferung sind Beschwerden an das Zustellpostamt zu richten.

Postversandort: Leipzig	16. Jahrgang	Dienstag, den 9. Januar 1962	Nummer: 9	Beilage Nr.: ---
-------------------------	--------------	------------------------------	-----------	------------------

BESONDERE WITTERUNGSERSCHEINUNGEN UND WITTERSCHÄDEN - DEZEMBER 1961

Der Dezember war trotz der z.T. sehr milden Witterung in der ersten Dekade infolge zwei starker Frostperioden um 1,5 bis 2,5 grd zu kalt. Eine ähnliche Abweichung ergab sich letztmalig im Dezember 1950 bei weniger unterschiedlichem Temperaturverlauf. Der zu Beginn der zweiten Frostperiode auftretende Schneefall brachte dem größten Teil der DDR seit 1956 zum ersten Mal wieder "Weiße

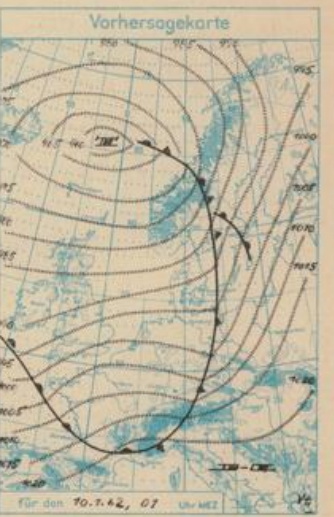
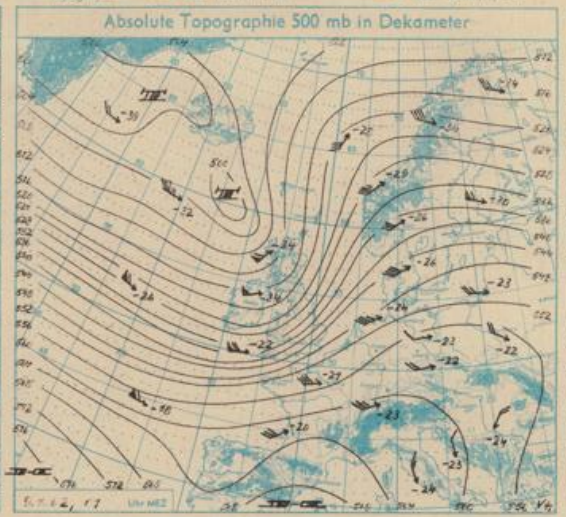
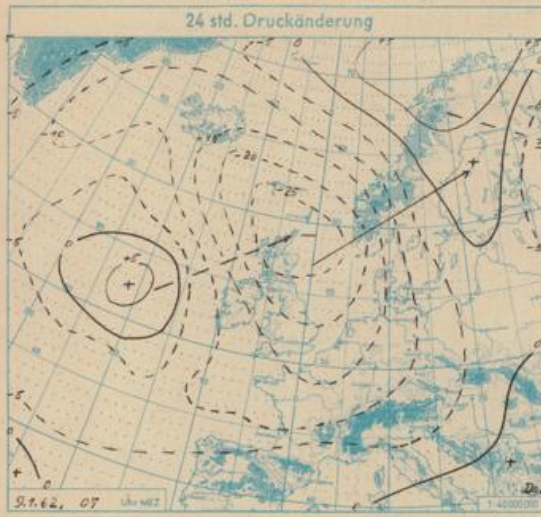


Europakarte vom **DIENSTAG, 9-1-62, 07 Uhr MEZ** 1:20 000 000

<ul style="list-style-type: none"> Wärmefront Kaltfront Oklusion Luftmassengrenze 	<ul style="list-style-type: none"> Stromung: In Warmluft in Kaltluft Niederschlagsgebiet 	<ul style="list-style-type: none"> Wetter zum Beobachtungsstermin Dunst Nebeldunst Bodennebel Nebel (in) Nebel in der Umgebung Schneereiben Während der letzten Stunde, aber nicht zum Termin, z. B. 	<ul style="list-style-type: none"> Graupeit Hagel Schauer Wetterleuchten Gewitter Gewitter ohne Niederschlag an der Station 	<ul style="list-style-type: none"> Bewölkung wolkenlos heiter wolkig stark bewölkt bedeckt nicht beobachtet 	<ul style="list-style-type: none"> Beaufort km/h Knoten meter
---	---	---	---	--	---

Druckänderung seit 24 Stunden: ————> Verlagerung eines Fallgebietes
—————> Verlagerung eines Steiggebietes

Topographie: —15 Grad 100 km/h, 15°C —2 west 30 km/h, 2°C



WETTERLAGE UND WETTERENTWICKLUNG: Am Montag hat sich über dem Atlantik ein kräftiges Sturmtief entwickelt, dessen Zentrum zwischen den Britischen Inseln und Island liegt. Diese Tiefdruckentwicklung bewirkte über unserem Raum in der Nacht zum Dienstag ein Auffrischen des Windes aus südlichen Richtungen. Der Föhnwindwirkung ist es zuzuschreiben, daß es dabei nur in den südlichen Bezirken zur Bewölkungsauflockerung, gebietsweise auch zum Aufklaren kam. In den Aufklarungsgebieten trat vielfach Bodenfrost auf. Das nordatlantische Sturmtief wird sich nur allmählich ostwärts verlagern. Nach Durchgang seines Kaltfrontausläufers, der sich am Dienstag früh über Frankreich und der Nordsee befindet, kommt die DDR Mittwoch früh auf seine Rückseite. Die nachfolgende Wellenstörung wird erst im weiteren Verlauf des Tages den Vorhersageraum beeinflussen.

VORHERSAGE FÜR MITTWOCH, AUSGEGEBEN AM DIENSTAG UM 11 UHR: Bei mäßigen, zeitweise starken südwestlichen Winden wolkig bis bedeckt und vor allem später zeitweise etwas Regen. Tagestemperaturen um 7 Grad. Keine Nachtfrostgefahr.

WEITERE AUSSICHTEN: Fortbestand der milden Witterung. Vt.